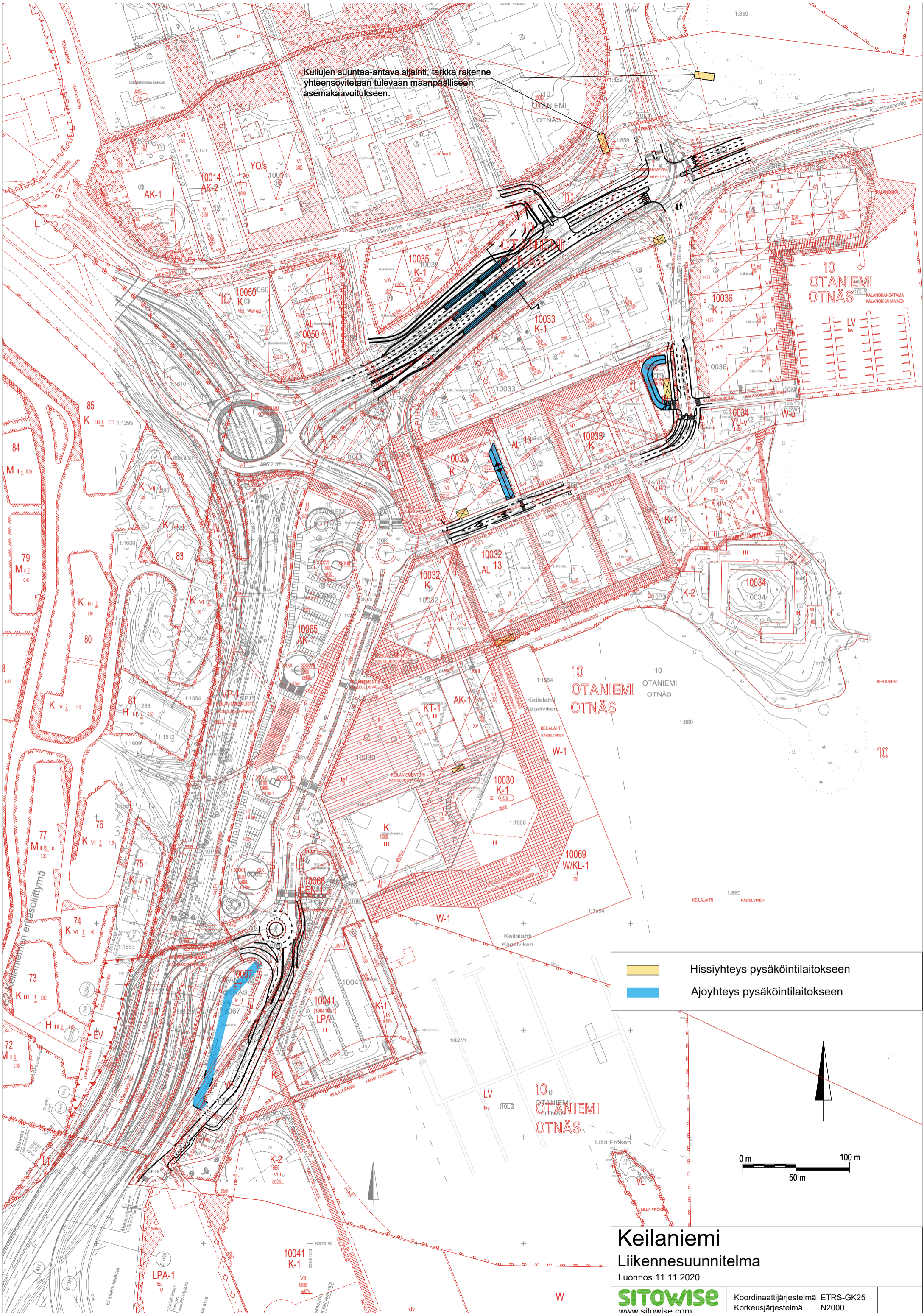


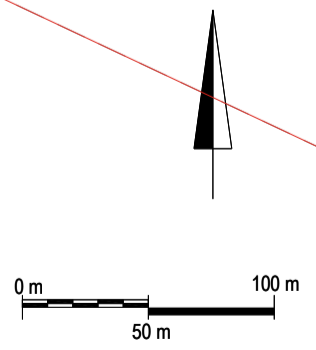



Kuulujen suuntaa-antava sijainti, tarkka rakenne  
yhteensovitetaan tulevaan maanpäälliseen  
asemakaavoitukseen.



	Hissiyhteys pysäköintilaitokseen
	Ajoyhteys pysäköintilaitokseen



<b>Keilaniemi</b>	
Liikennesuunnitelma	
Luonnos 11.11.2020	
	Koordinaattijärjestelmä ETRS-GK25 Korkeusjärjestelmä N2000