








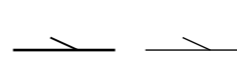
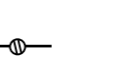


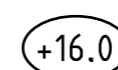

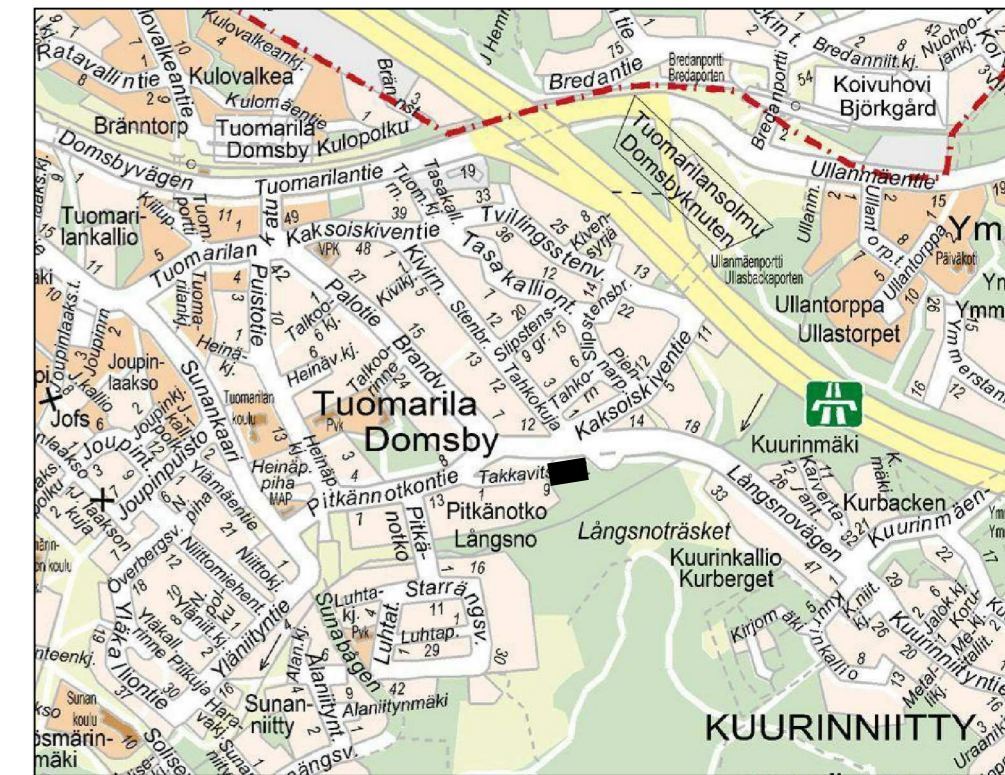
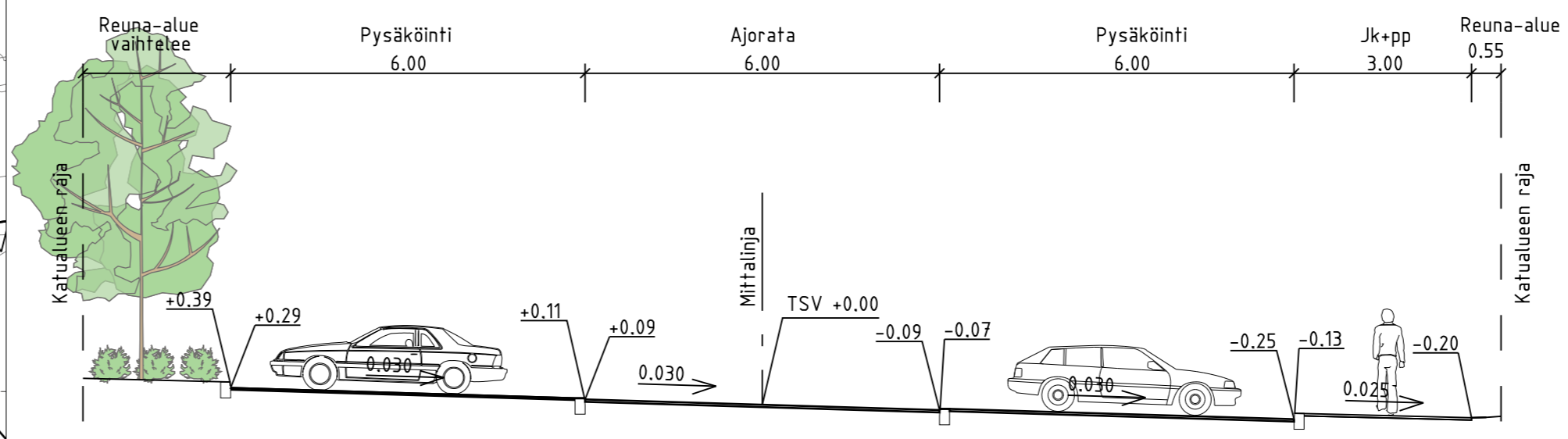






MERKINTÖJEN SELITYS

-  ajorata
-  jk+pp-tie
-  kiveys
-  kivituhka
-  viheralue
-  puu
-  reunakivi
-  madallettu reunakivi
-  luiskattu / upotettu reunakivi
-  hulevesiviemäri, suunniteltu / rakennettu
-  hulevesikaivo
-  tarkastuskaivo
-  likimääräinen kadun korkeusasema
-  likim. maanpinnan korkeusasema
-  valaisinpylväs

TYYPPIPOIKKILEIKKAUS A-A 1:100



Tämä piirustus korvaa Pitkännotkontien katupiirustuksesta nro 6631/022A Pitkännotkonpihan katualueelle esitetys järjestelyt.

C	M	S	T/H
B	M	S	T/H
A	M	S	T/H
 ESPOON KAUPUNKI TEKINEN KESKUS KATU- JA VIHERPALVELUT	ESBO STAD TEKNISKA CENTRALEN GATU- OCH GRÖNSERVICEN		PIIR.Y. SUUNN. TARK. 15.3.2021 Päivi Vänttinen
	ALUE TUOMARILA I		KAUP.OSA 40 ESPOON KESKUS
NIMI PITKÄNOTKONPIHA (LP-1)			KLEHTI 20L,20M LIITTYVY
AIHE KATU			KAAVA 1:500, 1:100
PIIR. LAJI KATUSUUNNITELMA JA TYYPPIPOIKKILEIKKAUS			KOORD.JÄRJ. ETRS-GK25 KORKEUSJÄRJ. NZ2000
 HSY:n vesihuolto Opastinsilta 8 B PL 300 00066 HSY p.(09) 15611		NRO	HYV. TARK. HYV. TARK.
GT SUUNN. TARK.	GEOTEKNIIKA-YKSIKKÖ	RONS.	RONS. RAMBOLL 1.3.2021 SUUNN. Panu Tolvanen TARK. Simo Koivuniemi