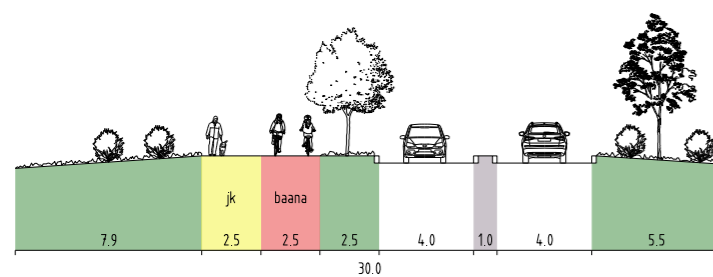


SELITE

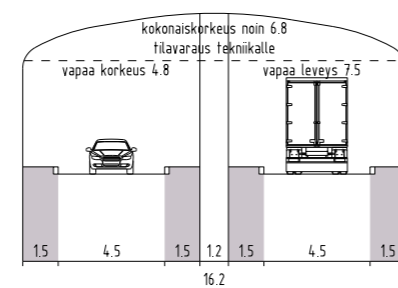
-  ajorata
-  katualue
-  joukkoliikennepysäkki
-  pysäköinti
-  pysäköinti liikuntaesteisille
-  tunnelin huoltotasku
-  jalkakäytävä
-  pyörätie
-  yhdistetty jalanku- ja pyörätie
-  pyörätien laatureitti
-  ulkoilutie
-  kiveys, saareke
-  silta tai tunneli
-  valo-ohjattu risteys
-  portaat
-  xx ap autopaikkojen lukumäärä
-  latu

OHJEELLISET POIKKILEIKKAUKSET

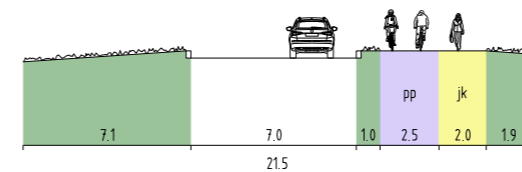
PUOLARINTIE, LEIKKAUS A - A




PUOLARINTIE, LEIKKAUS B - B



YLISMÄENTIE, LEIKKAUS C - C



 Espoon kaupunkisuunnittelukeskus Esbo stadsplaneringscentral	Valhe	a	KSL	
	Liikennesuunnitteluyksikkö Trafikplaneringsenheten	Asianumero	907/10.02.03/2022	-
<b>PUOLARINTIE</b> Asemakaavan ja asemakaavan muutos  <b>KATUKARTTA</b>	Piirittäjä	TPä	Suunnittelija SMä	
	Konsultti	Ramboll	Konsultin suun / tark.	-
	Päivämäärä	16.03.2022	Lilä	2
	Piir. no	7324	Alue	322500
Koordinaatio	Tasokoordinaattijärjestelmä ETRS-GK25FIN, korkeusjärjestelmä N2000	Mittakaava	1:4000	