

Espoo


Aarnivalkea-Maarinniitty II

Vaiheittainen asemakaavan muutos

12. kaupunginosa, Tapiola
Kortteli 12089
Poistuu kortteli 12089

MUUTETAAN VAHVIKSETTUA
ASEMAKAAVAA:
Aluenumro 210205 Hyväksytty 20.6.1995

Mittakaava 1:1000



ASEMAKAAVAMERKINTÖJÄ
JA -MÄÄRÄYKSIÄ:

ET Yhdyskuntateknistä huoltoa palvelevien rakennusten ja laitojen korttelialue.

3 metriä kaava-alueen rajan ulkopuolella oleva viiva.

Korttelin, korttelinosan ja alueen raja.

Risti merkinnän päällä osoittaa merkinnän poistamista.

12087 Korttelin numero.

vm Muuntamon rakennusala.

Esbo

Drakelden-Marängen II

Ettappvis ändring av detaljplanen

Stadsdel 12, Hagalund
Kvarter 12089
Kvarter 12089 faller bort

DEN FASTSTÄLLDA
DETALJPLANEN ÄNDRAS:
Områdesnr 210205 Godkänd 20.6.1995

Skala 1:1000

DETALJPLANE BETECKNINGAR
OCH -BESTÄMMELSER:

Kvartersområde för byggnader och anläggningar för samhällsteknisk försörjning.

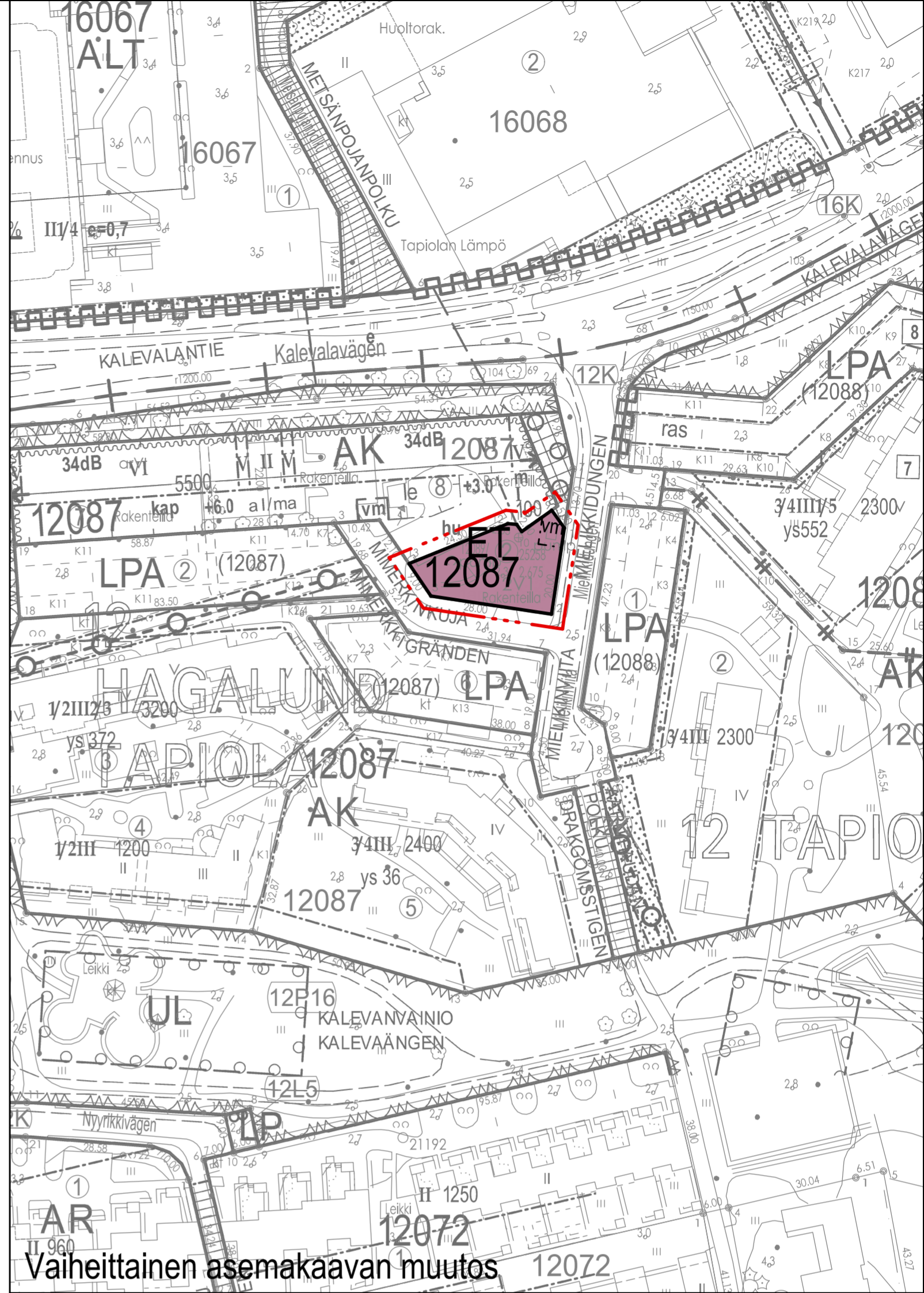
Linje 3 m utanför planområdets gräns.

Kvarters-, kvartersdels- och områdesgräns.

Kryss på beteckning anger att beteckningen slopas.

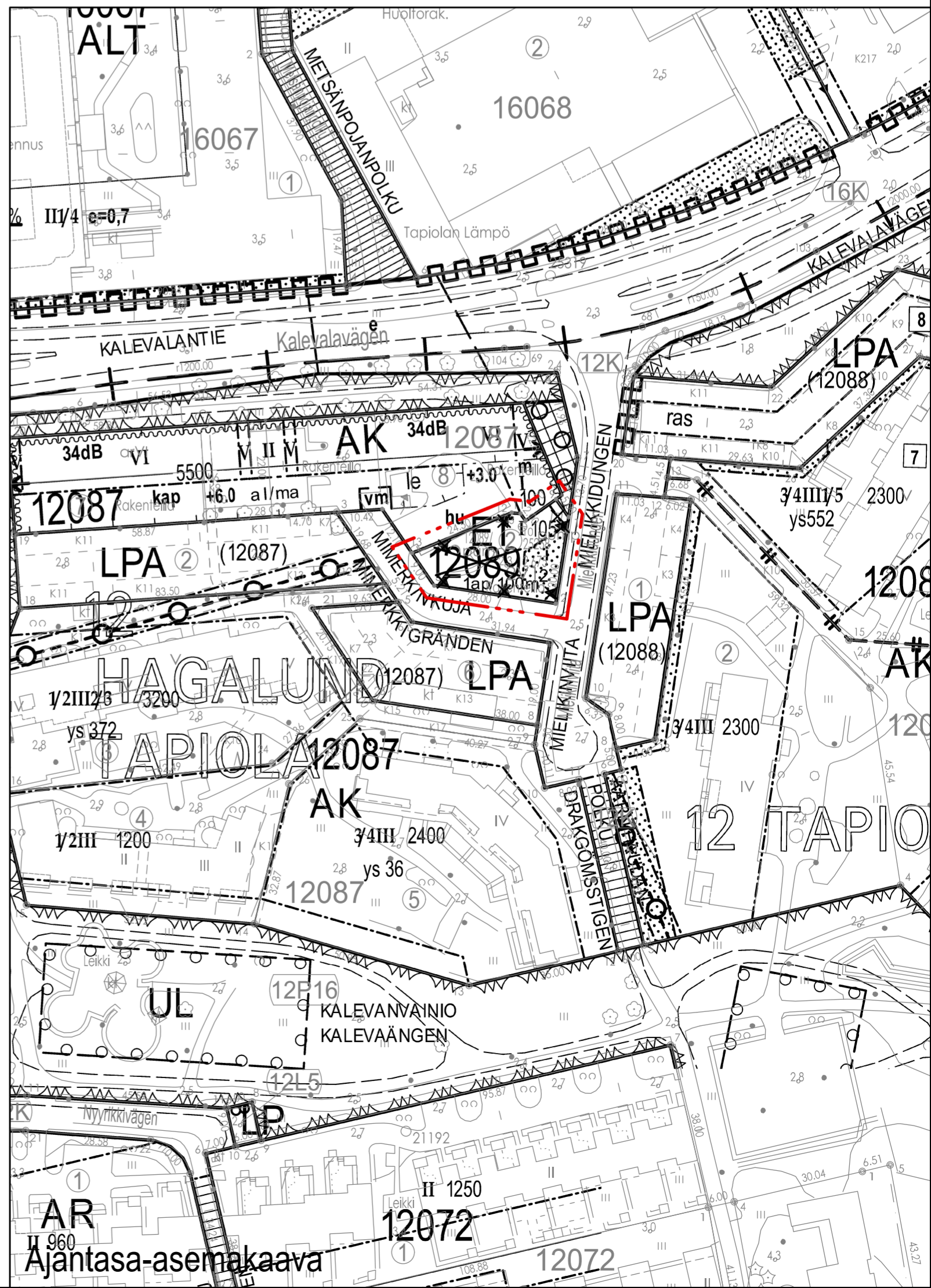
Kvartersnummer.

Byggnadsyta för transformator.



Vaiheittainen asemakaavan muutos

Kaikkilta muilta osiltaan asemakaava 210205 jää voimaan.
Till alla övriga delar förblir detaljplanen nr 210205 i kraft.



Ajantasa-aseamakaava

	Ksl		
	Nähtävillä MRA 27 §	<i>Liisa Rouhiainen</i>	21.2.-7.3.2022
	la Ksj (Kaavaehdotus)		24.1.2022
	Nähtävillä MRA 30 §		18.10.-1.11.2021
9725/2021	Ksj (OAS)	<i>Torsti Hokkanen</i>	4.10.2021
	Espoon kaupunkisuunnittelukeskus Esbo stadsplaneringscentral	Alue VK2003	Piir.no 7409
	Asemakaavayksikkö Detaljplaneenheten	Mittakaava 1:1000	Asiainumero 9725/10.02.03/2021
	Aarnivalkea-Maarinniitty II	Piirtäjä MHy	Päiväys 24.1.2022
	Vaiheittainen asemakaavan muutos	Suunnittelija LRO	Arkistotunnus 10 02
Tasokoordinaattijärjestelmä plankoordinatsystem ETRS-GK25FIN, korkeusjärjestelmä höjdsystem N2000			