

Asemakaavan seurantalomake

Asemakaavan perustiedot ja yhteenveto

Kunta	049 Espoo	Täyttämispvm	18.03.2022
Kaavan nimi	Seiliniitty		
Hyväksymispvm		Ehdotuspvm	
Hyväksyjä		Vireilletulosta ilm. pvm	23.11.2020
Hyväksymispykälä		Kunnan kaavatunnus	240123
Generoitu kaavatunnus			
Kaava-alueen pinta-ala [ha]	0,8843	Uusi asemakaavan pinta-ala [ha]	
Maanalaisen tilojen pinta-ala [ha]		Asemakaavan muutoksen pinta-ala [ha]	0,8843

Ranta-asemakaava	Rantaviivan pituus [km]	
Rakennuspaikat [lkm]	Omarantaiset	Ei-omarantaiset
Lomarakennuspaikat [lkm]	Omarantaiset	Ei-omarantaiset

Aluevaraukset	Pinta-ala [ha]	Pinta-ala [%]	Kerrosala [k-m ²]	Tehokkuus [e]	Pinta-alan muut. [ha +/-]	Kerrosalan muut. [k-m ² +/-]
Yhteensä	0,8843	100,0	2950	0,33	0,2058	1418
A yhteensä	0,7921	89,6	2950	0,37	0,1791	1418
P yhteensä						
Y yhteensä						
C yhteensä						
K yhteensä						
T yhteensä						
V yhteensä	0,0067	0,8			0,0067	
R yhteensä						
L yhteensä	0,0855	9,7			0,0200	
E yhteensä						
S yhteensä						
M yhteensä						
W yhteensä						

Maanalaiset tilat	Pinta-ala [ha]	Pinta-ala [%]	Kerrosala [k-m ²]	Pinta-alan muut. [ha +/-]	Kerrosalan muut. [k-m ² +/-]
Yhteensä					

Rakennussuojelu	Suojellut rakennukset		Suojeltujen rakennusten muutos	
	[lkm]	[k-m ²]	[lkm +/-]	[k-m ² +/-]
Yhteensä				

Alamerkinnot

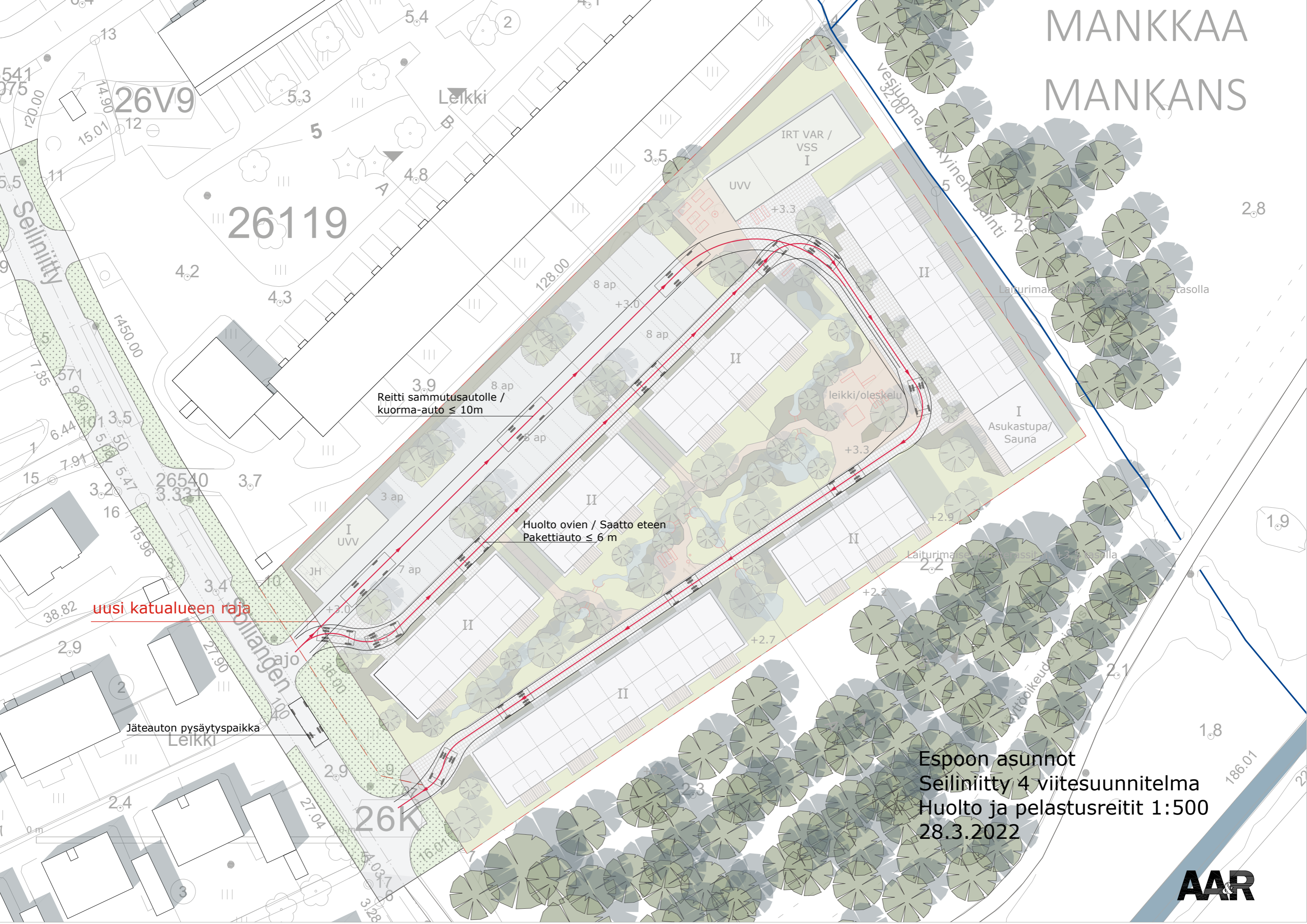
Aluevaraukset	Pinta-ala [ha]	Pinta-ala [%]	Kerrosala [k-m ²]	Tehokkuus [e]	Pinta-alan muut. [ha +/-]	Kerrosalan muut. [k-m ² +/-]
Yhteensä	0,8843	100,0	2950	0,33	0,2058	1418
A yhteensä	0,7921	89,6	2950	0,37	0,1791	1418
AR	0,7921	100,0	2950	0,37	0,1791	1418
P yhteensä						
Y yhteensä						
C yhteensä						
K yhteensä						
T yhteensä						
V yhteensä	0,0067	0,8			0,0067	
VL	0,0067	100,0			0,0067	
R yhteensä						
L yhteensä	0,0855	9,7			0,0200	
Kadut	0,0855	100,0			0,0200	
E yhteensä						
S yhteensä						
M yhteensä						
W yhteensä						



Espoon asunnot
Seilinnitty 4 viitesuunnitelma
28.3.2022



MANKKAA MANKANS



26119


Reitti sammutusautolle /
kuorma-auto ≤ 10m

Huolto ovien / Saatto eteen
Pakettiauto ≤ 6 m

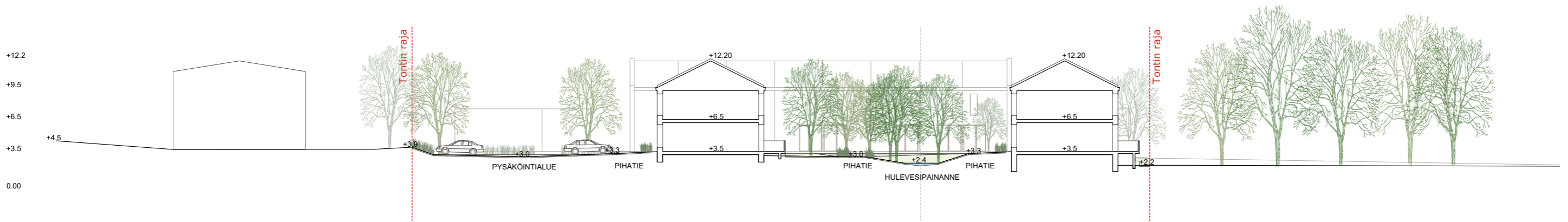
uusi katualueen raja

Jäteauton pysäytyspaikka

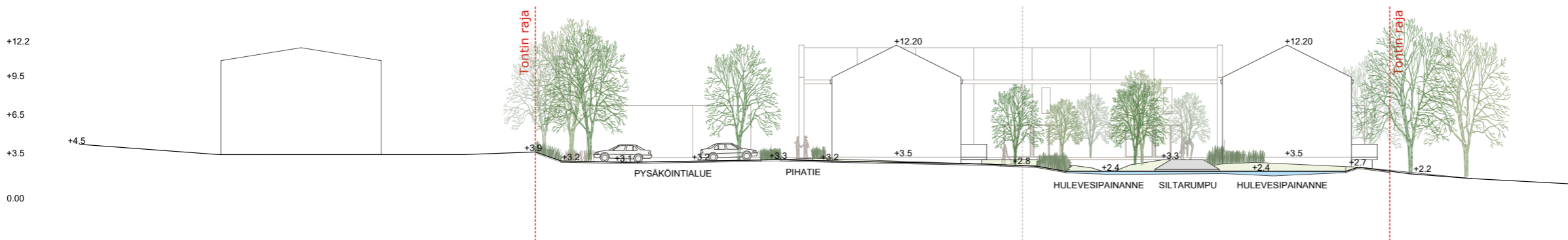
Espoon asunnot
Seiliniitty 4 viitesuunnitelma
Huolto ja pelastusreitit 1:500
28.3.2022



Espoon asunnot
Seilinniitty 4 viitesuunnitelma
Julkisivu puistoon, versioita 1:400
28.3.2022



Leikkaus B-B'



Leikkaus A-A'



Espoon asunnot
 Seiliniitty 4 viitesuunnitelma
 Leikkaus 1:400
 28.3.2022



Kuva 2 Näkymä etelästä kortellin suuntaan