



ULKOKOUREITTI PAINIITTYN JA LINTUVAARAAN

KUMOUTUNUT SUUNNITELMA-ALUE

TELAN HYVÄKSYMÄ SUUNNITELMA-ALUE

ULKOKOUREITTI, KIVITIUKKAPINTA, LEVEYS 3,5, VALAISTU

Nousu 10 - 12 %

Suojeltu vanha "tykkitie"

Suojeltu vanha "tykkitie"

Reitti liittyy olevaan ulkokoureittiin

Reitti liittyy olevaan ulkokoureittiin

SOTATUOMARINPUISTO AUDITORPARKEN

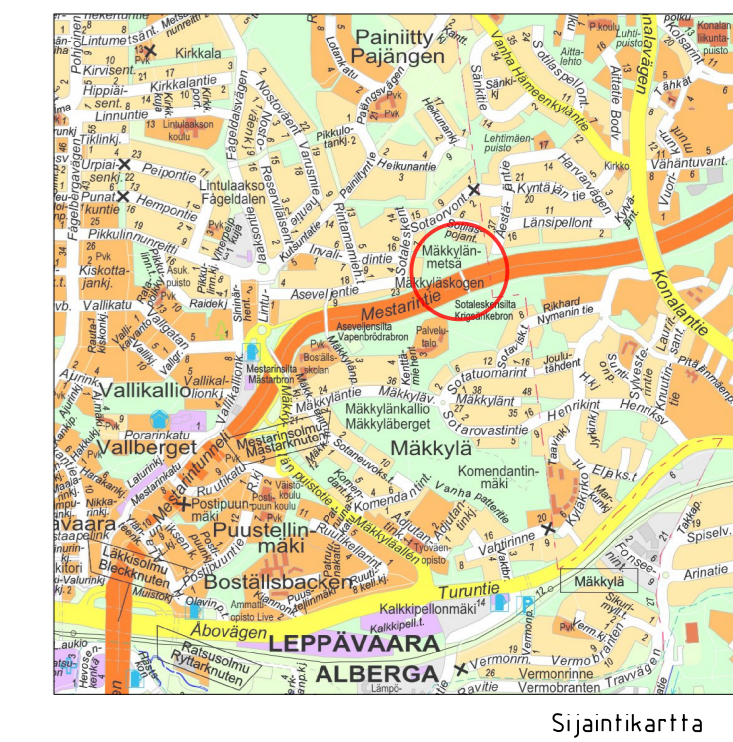
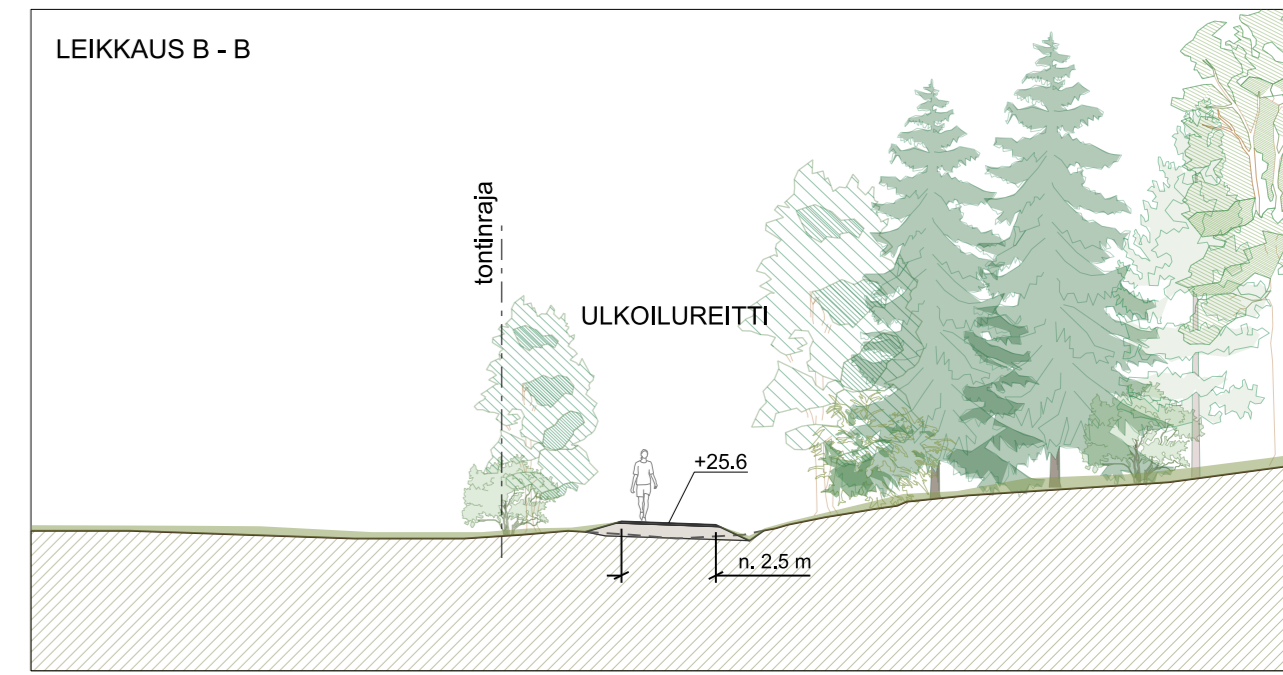
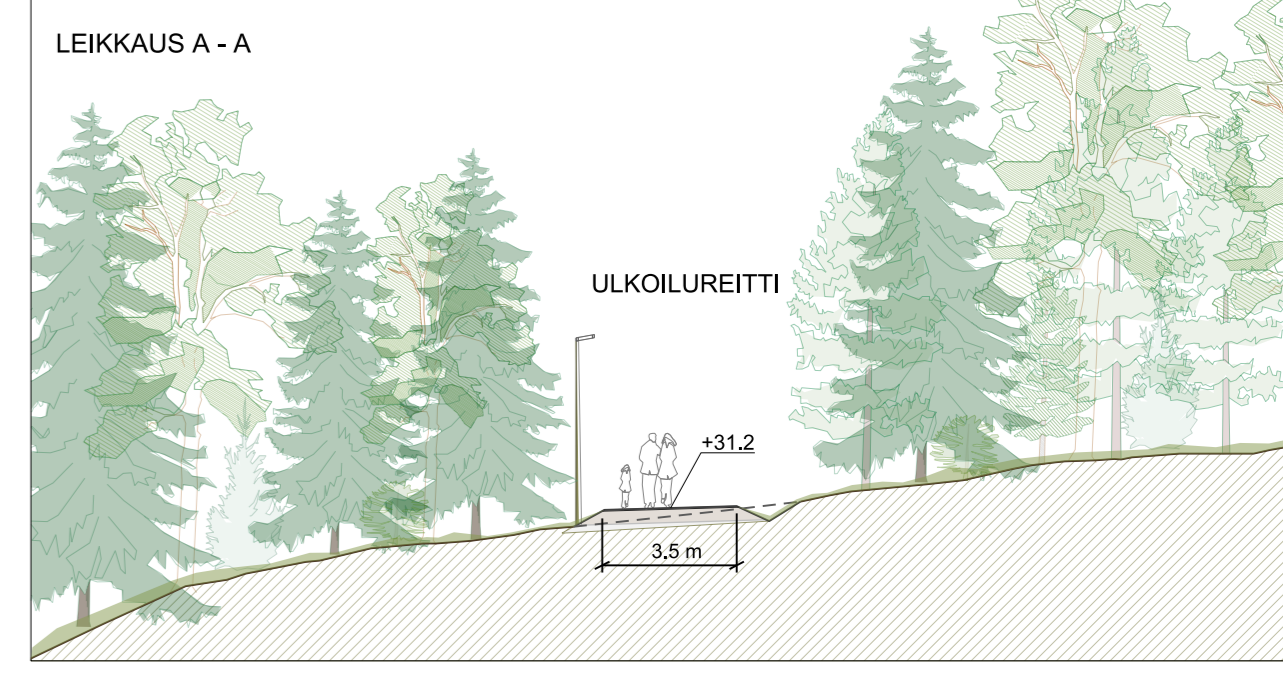
SOTATUOMARINPUISTO

Palvelutalo II

MERKINTÖJEN SELITYS

- Suunniteltu ulkokoureitit; polku kivitiukkapintainen
 - Asemakaavan esittämä reittiyleystarve
 - Uusi puustovalaisin
 - Rumpuputki
 - Roska-astia
- Liito-oravat:
 Hälsingin liito-oravasektitys 2018
 Espoon liito-oravien kokonaisuus 2016
- Liito-oravan papanapuu
 - Liito-oravan elinpiiri

Hoitoluokat RAMS:
 M1 Arvometsä
 M3 Ulkoilto- ja virkistymä



ESPOON KAUPUNKI KAUPUNKITEKNIIKAN KESKUS		ESBO STAD STADSTEKNIKCENTRALEN	
ALUE	MAKYYLA II	KAUPUNSI	50 LINTUVAARA SILLEPVAARA
NUMERO	7693/200A	PROJEKTI	ULKOKOUREITIT
AIHE	ULKOKOUREITTI	MASTAB	1:500
PAIKKA	PUUSTOSUUNNITELMA	ETRS-GK25	N2000
YHYSVAIKUTUS	HSY:n vesiuutta PL 100 00166 HSY p.19/1/2021	NR0	
GT	ESTETIIKKA- VIERO	Finmap Infra	STUDIO TERRA 23.2.2022
SUUNN.		Ari Vesola	Juha Kanerva
TARK.			Sarianne Silverberg