



WERKINTÖJEN SELITYKSET

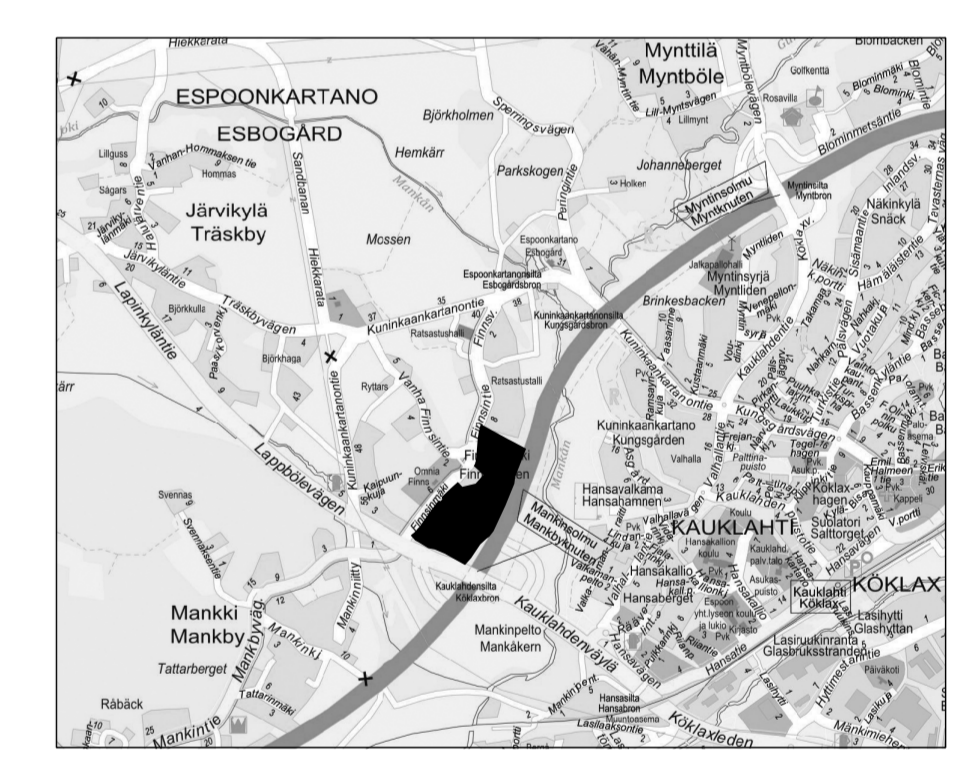
- SÄILYVÄ METSÄ
- POISTUVA METSÄN REUNA
puustoa poistetaan avattavien näkymien, uusien käytävien sekä uusien nurmi- ja niittyalueiden kohdalla
- NYKYINEN LEHTI- / HAVUJUU
- NYKYINEN PENSAS
- ISTUTETTAVA LEHTI- / HAVUJUU
- AVATTAVA NÄKYMÄ/
HARVENNETTAVA PUUSTO
- LUONTAINEN POHJAKASVILLISUUS
- SÄILYVÄ NURMI
- UUSI LUONNONNURMI
- SÄILYVÄ NIITTY
- UUSI NIITTY TAI VIILEJÄLUE
- UUSI PENSASISTUTUS
- SÄILYVÄ KIVITUHKA
- UUSI LUONNONKIVEYS
- AVOKALLIO
- OLEVA KIVIKKO
- OLEVA MAAKIVI
- UUSI PUUSTOKÄYTÄVÄ, sora/ kivituhka
- UUSI PUUSTOKÄYTÄVÄ, sora/ kivituhka, toteutus myöhemmin/ vaiheessa 2
- UUSI PUUSTOKÄYTÄVÄ, sora/ kivituhka / sidottu kivituhka, kaltevuus yli 8%
- UUSI LUONNONKIVIKOURU
- UUSI PUURAKENNE, kulkutaso ja näköalatasanne
- UUSI KAIDE/ KÄSIJUHDE
- UUSI AITA
- UUSI GRANIITTIREUNAKIVI
- info - UUSI INFOTAULU, pääopaste
- op • UUSI OPASTEKYLTTI, sijainti viitteellinen
- pe - UUSI PENKKI, selkänajallinen
- ro ♀ UUSI ROSKA-ASTIA
- 2 pp - UUSI PYÖRÄTELIN, 2 pp, runkolukittava
- OLEVA LIKENNEMERKKI
- ♦ SÄILYVÄ VALAISIN
- ♦ UUSI VALAISIN
- UUSI INFOPAVILJONKI/ -KATOS, 30 m²
- UUSI LUISKA
- - - SÄILYVÄ OJA
- - - UUSI MATALA PAINANNE, sijainti viitteellinen, eroosiosuojaus jyrkillä osuuksilla
- UUSI RUMPU
- +21.5 KORKEUSMERKINTÄ
- LIITO-ORAVAYHTEYS
- - - LIITO-ORAVALLE SOVELTUVA METSÄALUE (Ympäristösuunnittelu Enviro 2022)
- - - POHJAVESIALUEEN RAJA
- - - MUINAISJÄÄNNÖSALUEEN RAJA JA KOHTEEN NIIMI
- - - SUUNNITTELUALUEEN RAJA
- - - POIKKILEIKKAUS, ks. piiri, 7636/201

ARKEOLOGISET JÄÄNNÖKSET

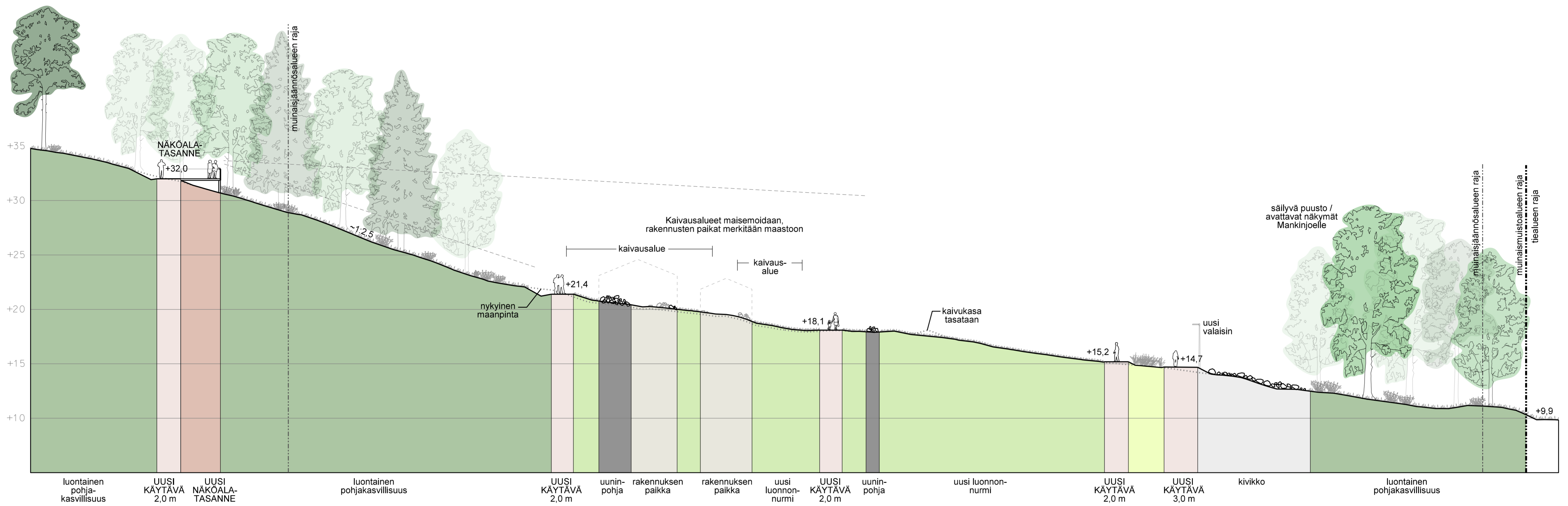
- RAKENNUKSEN PAIKKA / KIVIJALKA, kaivettujen rakennusten paikot maisemoidaan ja merkitään maaston soralla/ murskeella
- UUNINPOHJA / TULISIJÄ
- VANHA TIENPOHJA
- KUOPPA

ASEMAKAAVAMERKINNÄT

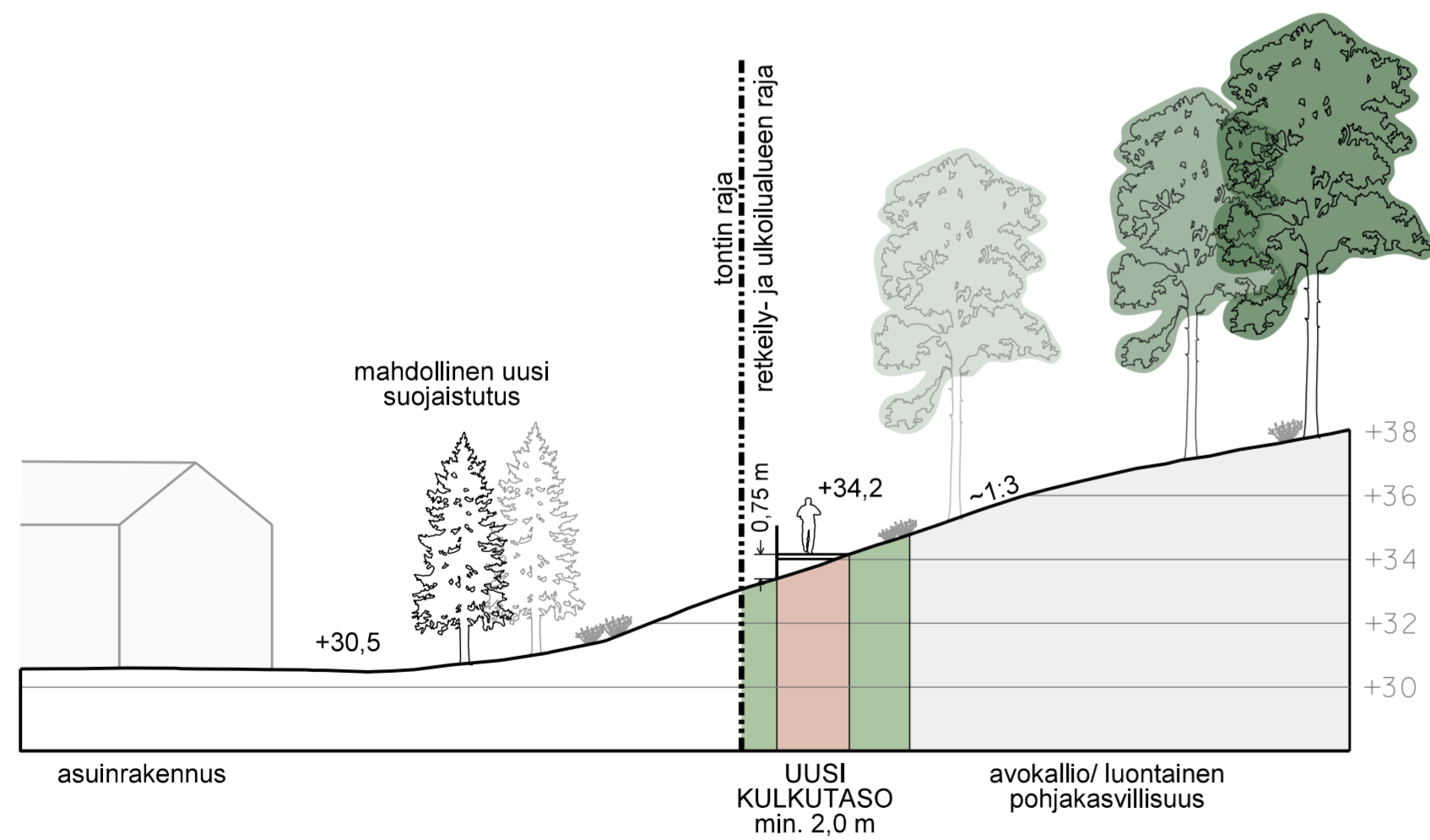
- Retkeily- ja ulkoilualue
- Ohjeellinen leikki- ja oleskelualueeksi varattu alueen osa
- Yleinen pysäköintialue
- Muinaismuistolaue, jolle saa sijoittaa arkeologisen puiston. Alueella on muinaismuistolaue rauhottettuja kiinteitä muinaisjäännöksiä. Alueiden kaivaminen, peittäminen, muuttaminen tai muu niihin kajoaminen on muinaismuistolaue ngalla kielletty. Alueita koskevista toimenpiteistä ja suunnitelmista on neuvoteltava museoviranomaisen kanssa. Alueen läpi kulkevat ekologiset yhteydet tulee turvata. §1
- §1 KULTTUURIYMPÄRISTÖ JA MAISEMA
Alueella on muinaismuistolaue rauhottettuja kiinteitä muinaisjäännöksiä. Alueiden kaivaminen, peittäminen, muuttaminen tai muu niihin kajoaminen on muinaismuistolaue ngalla kielletty. Alueita koskevista toimenpiteistä ja suunnitelmista on neuvoteltava museoviranomaisen kanssa. Alueen läpi kulkevat ekologiset yhteydet tulee turvata. §1
- Muinaismuistolaue (295/1963) rauhottettu kiinteä muinaisjäännös.
- Vedenhankinnalle tärkeä ensimmäisen luokan pohjaviesialueen raja.
- Ohjeellinen rakennusala
- Ohjeellinen ulkoilureitti



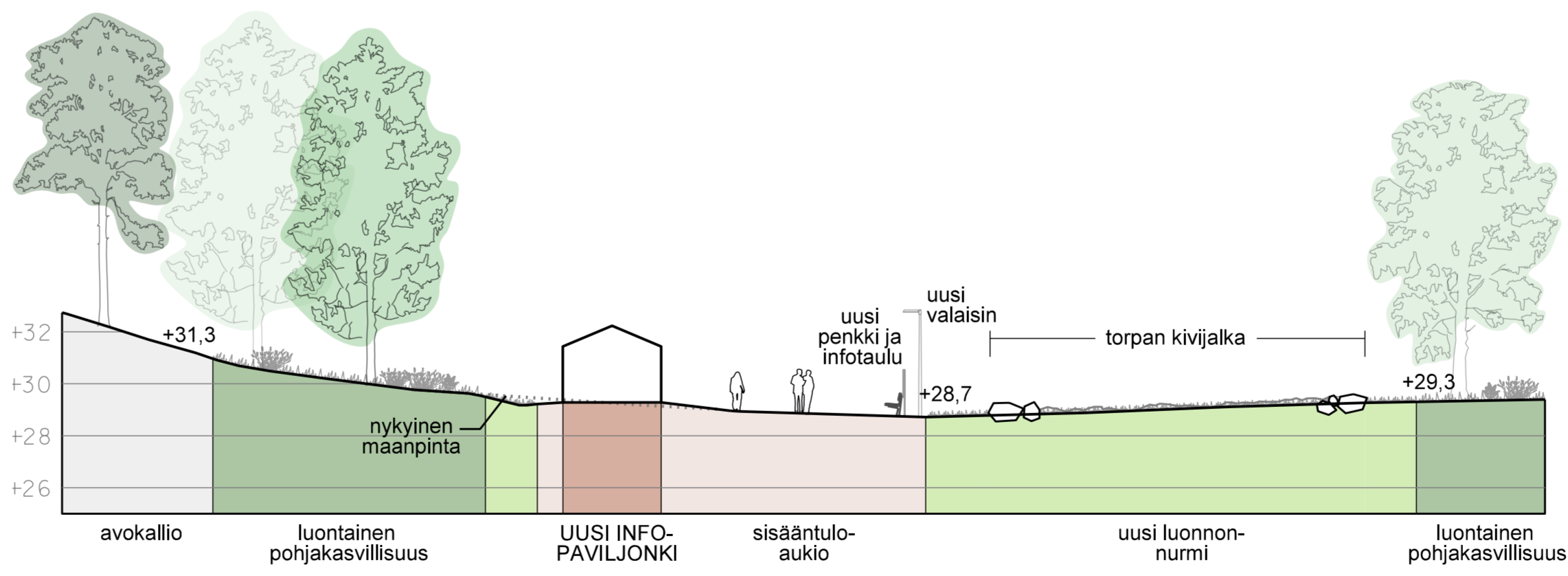
ESPOON KAUPUNKI KAUPUNKITEKNIKAN KESKUS	ESBO STAD STADSTEKNIKCENTRALEN	31.5.2022 H.Poutanen	31.5.2022 K.Rocha
ALUE FINNSINMÄKI JA FINNSINMÄKI I	KAUPUNGIN 70 ESPOONKARTANO	12.4.2022 S.Hänninen	
NIMI VANHA-MANKBY, FINNSBERGET JA FINNSINMÄKI ARKEOLOGINEN PUISTO JA PYSÄKÖINTIALUE	1:500	ETRS-GK25 N2000	
Aihe PUISTO, LP-ALUE PUISTOSUUNNITELMA			7636/200A
HSY Vesilainsuojelu 2A Ri. 300 00066 HSY p.09/ 15611	NRO	HYV. TARK.	
GT SUUNN. TARK.	OKA	TARK.	
		NÄKYMÄ Oy H.Poutanen T.Perälgg	11.4.2022



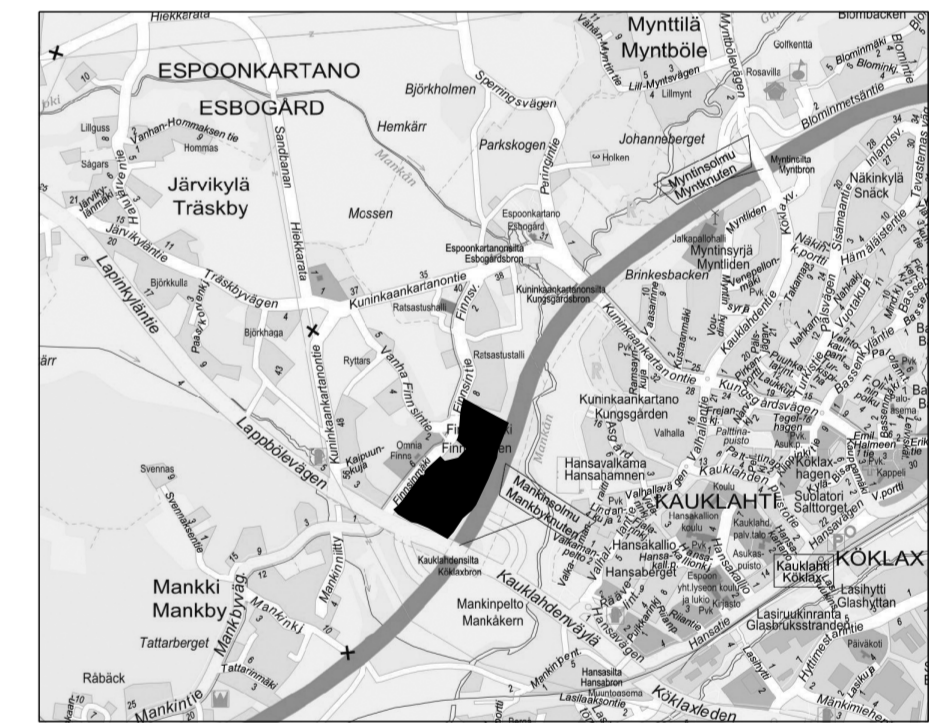
LEIKKAUS A-A' 1:200



LEIKKAUS B-B' 1:200



LEIKKAUS C-C' 1:200



ESPOON KAUPUNKI KAUPUNKITEKNIKAN KESKUS	ESBO STAD STADSTEKNIKCENTRALEN	PIIRIT. SUUNN. TARK.	12.4.2022 K.Rocha
ALUE KAAVA FINNSINMÄKI JA FINNSINMÄKI I	KAUP.OSA 70 ESPOONKARTANO	HYV. TARK.	12.4.2022 S.Hänninen
NIMI VANHA-MANKBY, FINNSBERGET JA FINNSINMÄKI ARKEOLOGINEN PUISTO	PIIRIT. LAJI PUISTOSUUNNITELMA, LEIKKAUS	KOORDEINAATIT 21F SKAN	1:200 ETRS-GK25 N2000
GT SUUNN. TARK.	HSY Vesi Ilmatonkuja 2A PL 300 00066 HSY p.(09) 15611	NRO KONS. KONS.	7636/201 NÄKYMÄ Oy H.Poutanen T.Peräliä 11.4.2022

