

# Asemakaavan seurantalomake

## Asemakaavan perustiedot ja yhteenveto

Kunta	<b>049 Espoo</b>	Täyttämispvm	<b>27.06.2022</b>
Kaavan nimi	<b>VÄNRIKINYMPYRÄ</b>		
Hyväksymispvm		Ehdotuspvm	<b>27.10.2021</b>
Hyväksyjä		Vireilletulosta ilm. pvm	<b>03.02.2021</b>
Hyväksymispykälä		Kunnan kaavatunnus	<b>117400</b>
Generoitu kaavatunnus			
Kaava-alueen pinta-ala [ha]	<b>4,4205</b>	Uusi asemakaavan pinta-ala [ha]	<b>3,4740</b>
Maanalaisen tilojen pinta-ala [ha]		Asemakaavan muutoksen pinta-ala [ha]	<b>0,9465</b>

<b>Ranta-asemakaava</b>	Rantaviivan pituus [km]	
<b>Rakennuspaikat [lkm]</b>	Omarantaiset	Ei-omarantaiset
<b>Lomarakennuspaikat [lkm]</b>	Omarantaiset	Ei-omarantaiset

Aluevaraukset	Pinta-ala [ha]	Pinta-ala [%]	Kerrosala [k-m <sup>2</sup> ]	Tehokkuus [e]	Pinta-alan muut. [ha +/-]	Kerrosalan muut. [k-m <sup>2</sup> +/-]
<b>Yhteensä</b>	<b>4,4205</b>	<b>100,0</b>	<b>10500</b>	<b>0,24</b>	<b>3,4740</b>	<b>10500</b>
<b>A yhteensä</b>	0,4948	11,2	9500	1,92	0,4948	9500
<b>P yhteensä</b>						
<b>Y yhteensä</b>						
<b>C yhteensä</b>						
<b>K yhteensä</b>	0,6284	14,2	1000	0,16	0,6284	1000
<b>T yhteensä</b>						
<b>V yhteensä</b>	0,5353	12,1			0,0157	
<b>R yhteensä</b>						
<b>L yhteensä</b>	2,6025	58,9			2,1756	
<b>E yhteensä</b>	0,1595	3,6			0,1595	
<b>S yhteensä</b>						
<b>M yhteensä</b>						
<b>W yhteensä</b>						

Maanalaiset tilat	Pinta-ala [ha]	Pinta-ala [%]	Kerrosala [k-m <sup>2</sup> ]	Pinta-alan muut. [ha +/-]	Kerrosalan muut. [k-m <sup>2</sup> +/-]
<b>Yhteensä</b>					

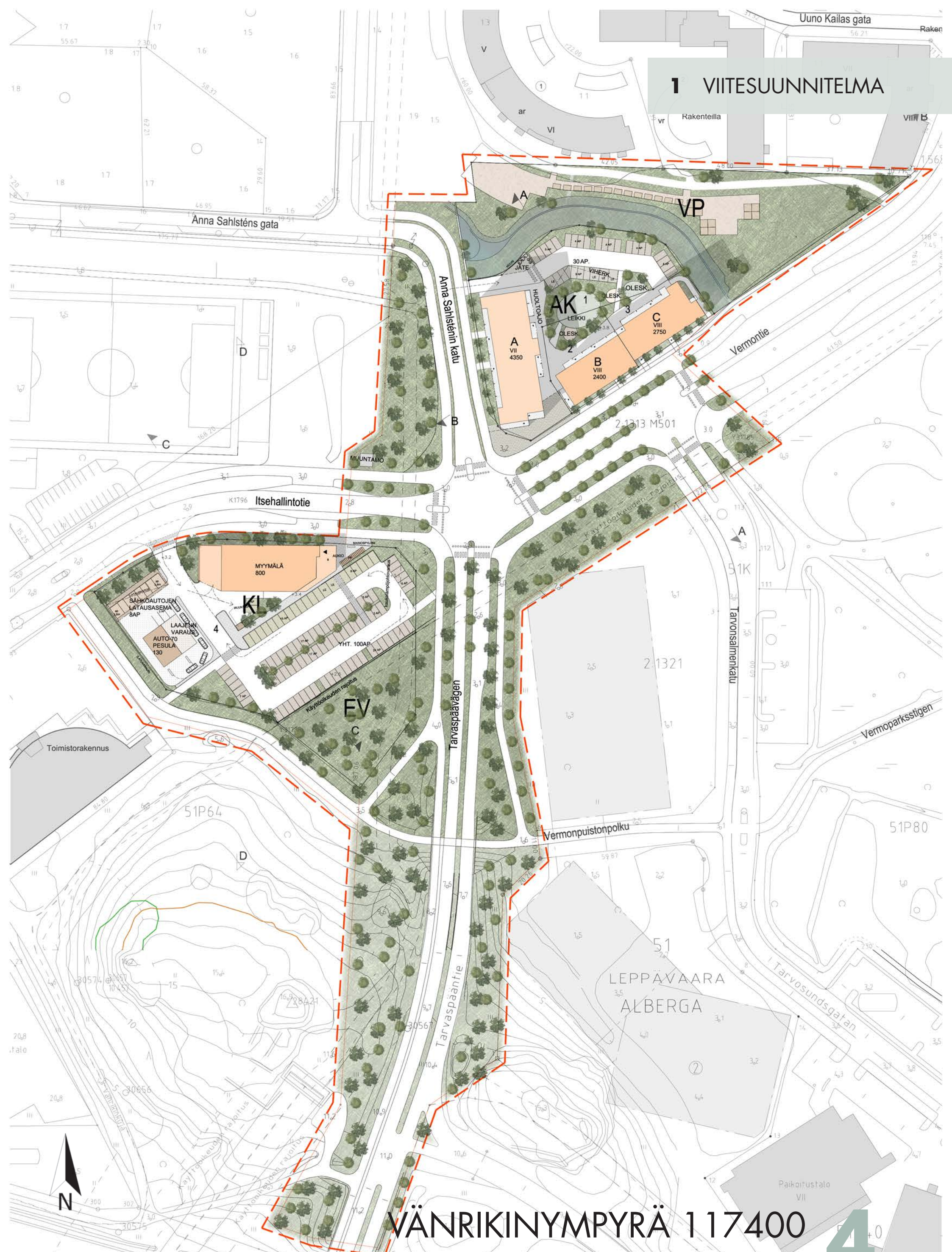
Rakennussuojelu	Suojellut rakennukset		Suojeltujen rakennusten muutos	
	[lkm]	[k-m <sup>2</sup> ]	[lkm +/-]	[k-m <sup>2</sup> +/-]
<b>Yhteensä</b>				

## Alamerkinnot

Aluevaraukset	Pinta-ala [ha]	Pinta-ala [%]	Kerrosala [k-m <sup>2</sup> ]	Tehokkuus [e]	Pinta-alan muut. [ha +/-]	Kerrosalan muut. [k-m <sup>2</sup> +/-]
<b>Yhteensä</b>	<b>4,4205</b>	<b>100,0</b>	<b>10500</b>	<b>0,24</b>	<b>3,4740</b>	<b>10500</b>
<b>A yhteensä</b>	0,4948	11,2	9500	1,92	0,4948	9500
AK	0,4948	100,0	9500	1,92	0,4948	9500
<b>P yhteensä</b>						
<b>Y yhteensä</b>						
<b>C yhteensä</b>						
<b>K yhteensä</b>	0,6284	14,2	1000	0,16	0,6284	1000
KL	0,6284	100,0	1000	0,16	0,6284	1000
<b>T yhteensä</b>						
<b>V yhteensä</b>	0,5353	12,1			0,0157	
VP-1	0,3758	70,2			0,3758	
VP-2	0,1595	29,8			0,1595	
VL	0,0000				-0,5196	
<b>R yhteensä</b>						
<b>L yhteensä</b>	2,6025	58,9			2,1756	
Kadut	2,4344	93,5			2,0075	
Kev.liik.kadut	0,1681	6,5			0,1681	
<b>E yhteensä</b>	0,1595	3,6			0,1595	
EV	0,1595	100,0			0,1595	
<b>S yhteensä</b>						
<b>M yhteensä</b>						
<b>W yhteensä</b>						



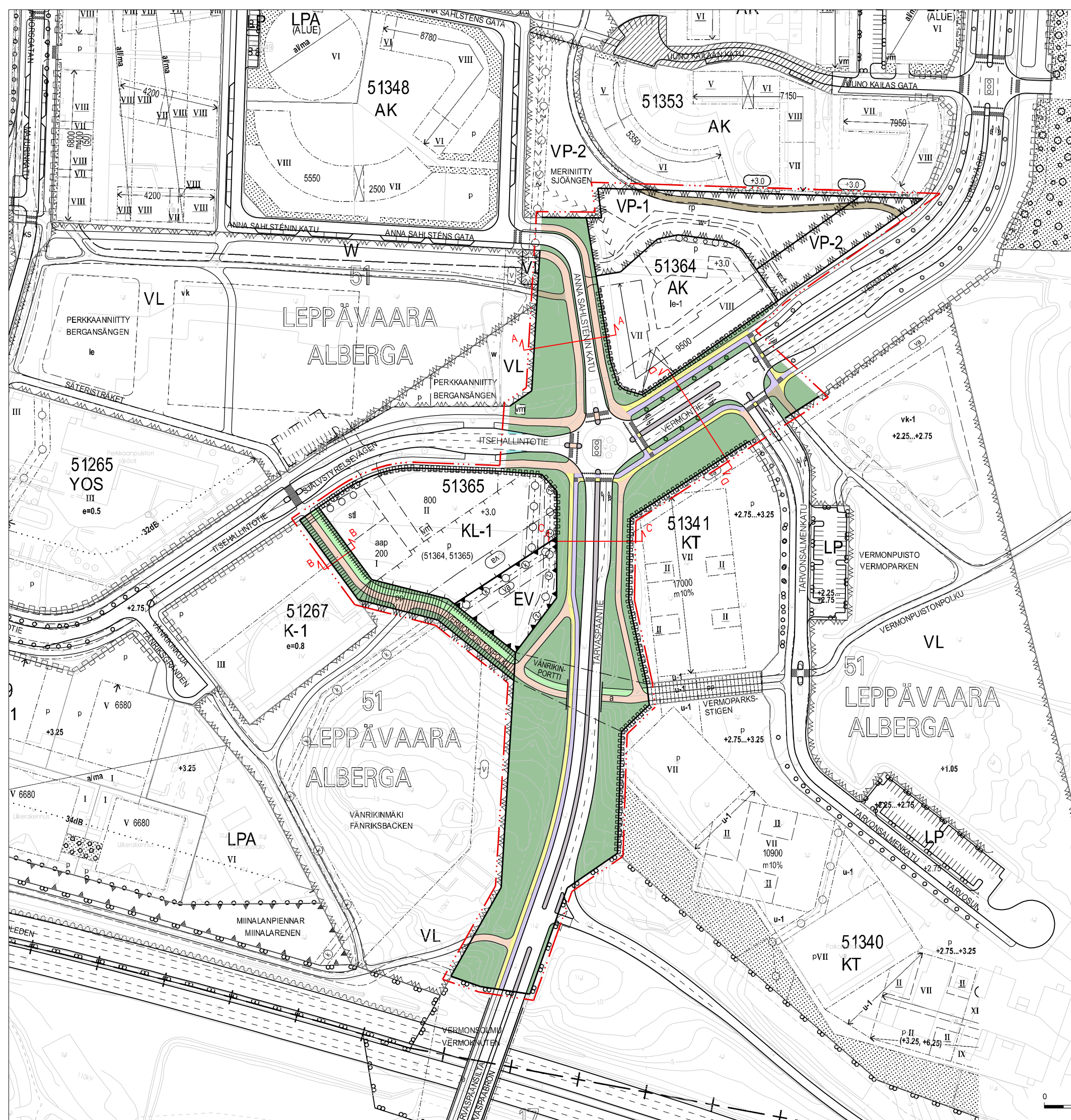
# 1 VIITESUUNNITELMA



## VÄNRIKINYMPYRÄ 117400

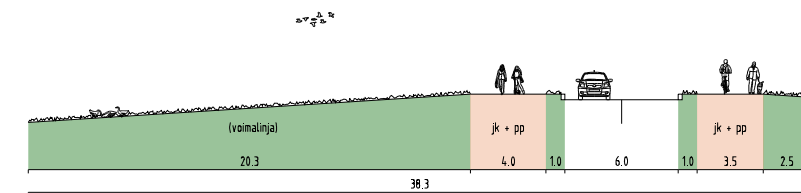
# 4



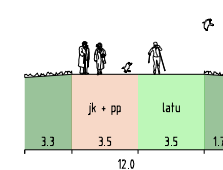


OHJEELLISET POIKKILEIKKAUKSET

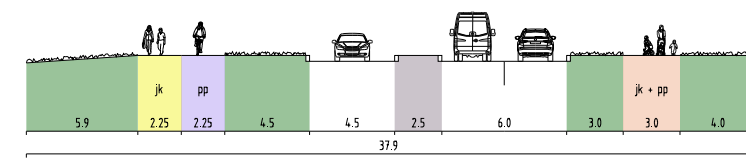
ANNA SAHLSTÉNIN KATU, LEIKKAUS A - A



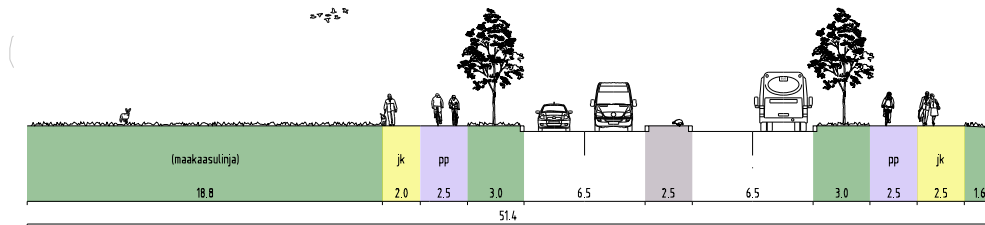
VERMONPUUSTONPOLKU, LEIKKAUS B - B



TARVASPÄÄNTIE, LEIKKAUS C - C



VERMONTIE, LEIKKAUS D - D



- ajorata
- katualue, liikennealue
- pyörätie
- kiveys, saareke
- jalkakäytävä
- joukkoliikennepysäkki
- yhdistetty jalankulku- ja pyörätie
- silta tai vastaava eritasorakenne
- ulkoilutie
- valo-ohjattu risteys
- latu

Espoon kaupunkisuunnittelukeskus Esbo stadsplaneringscentral Liikennesuunnitteluyksikkö Trafikplaneringsenheten	Vahe	b	KSL	
	Aidatunnus	5672/10.02.03/2020	-	
	Projektin nimi	MM	Suunnitelma	
	Konsultti	-	Konsultin nimi	
	Päivä	27.10.2021	Liik.	3
Proj. no	7401	Alue		
Koordinaatit	Tasokoordinaattijärjestelmä ETRS-GK25FIN, korkeusjärjestelmä N2000		Mittakaava	1:2000
			117400	

