

Asemakaavan seurantalomake

Asemakaavan perustiedot ja yhteenveto

Kunta	049 Espoo	Täyttämispvm	01.08.2022
Kaavan nimi	Likusterikatu		
Hyväksymispvm		Ehdotuspvm	
Hyväksyjä		Vireilletulosta ilm. pvm	14.04.2021
Hyväksymispykälä		Kunnan kaavatunnus	330409
Generoitu kaavatunnus			
Kaava-alueen pinta-ala [ha]	2,0017	Uusi asemakaavan pinta-ala [ha]	
Maanalaisen tilojen pinta-ala [ha]		Asemakaavan muutoksen pinta-ala [ha]	2,0017

Ranta-asemakaava	Rantaviivan pituus [km]	
Rakennuspaikat [lkm]	Omarantaiset	Ei-omarantaiset
Lomarakennuspaikat [lkm]	Omarantaiset	Ei-omarantaiset

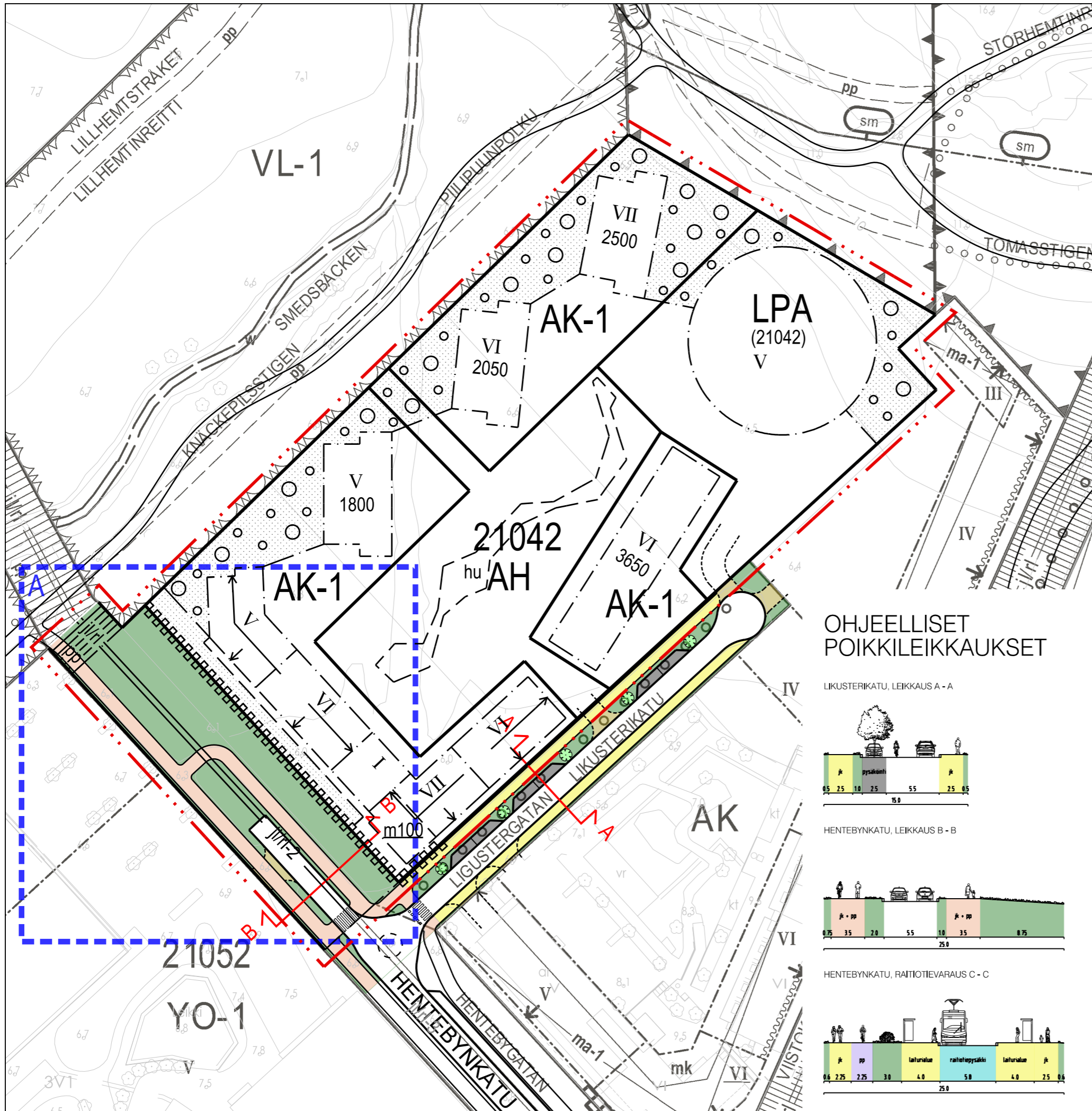
Aluevaraukset	Pinta-ala [ha]	Pinta-ala [%]	Kerrosala [k-m ²]	Tehokkuus [e]	Pinta-alan muut. [ha +/-]	Kerrosalan muut. [k-m ² +/-]
Yhteensä	2,0017	100,0	17000	0,85	0,0000	8500
A yhteensä	1,3485	67,4	17000	1,26	-0,4794	8500
P yhteensä						
Y yhteensä						
C yhteensä						
K yhteensä						
T yhteensä						
V yhteensä						
R yhteensä						
L yhteensä	0,6532	32,6			0,4794	
E yhteensä						
S yhteensä						
M yhteensä						
W yhteensä						

Maanalaiset tilat	Pinta-ala [ha]	Pinta-ala [%]	Kerrosala [k-m ²]	Pinta-alan muut. [ha +/-]	Kerrosalan muut. [k-m ² +/-]
Yhteensä					

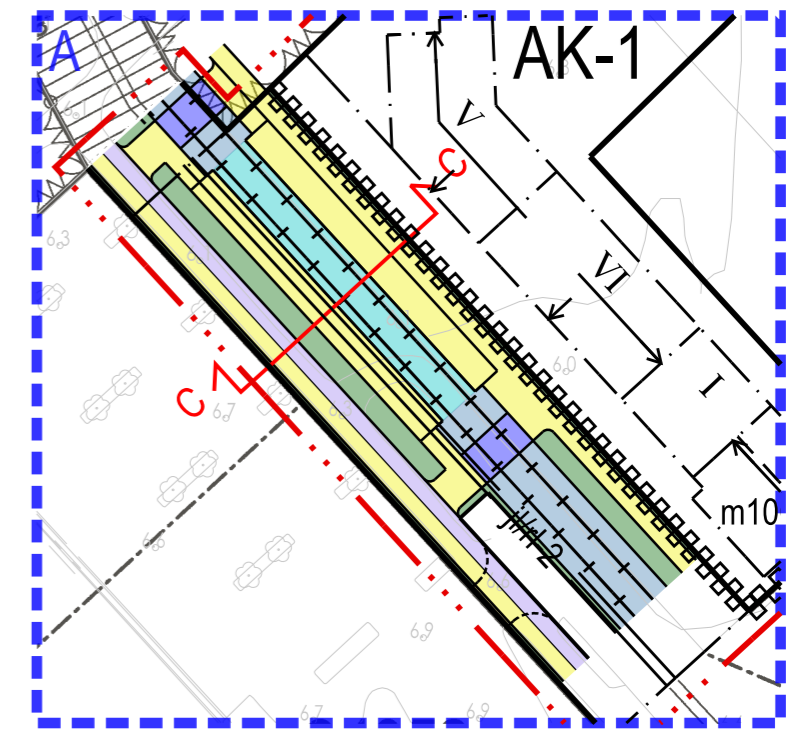
Rakennussuojelu	Suojellut rakennukset		Suojeltujen rakennusten muutos	
	[lkm]	[k-m ²]	[lkm +/-]	[k-m ² +/-]
Yhteensä				

Alamerkinnot



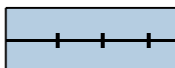









Aluevaraukset	Pinta-ala [ha]	Pinta-ala [%]	Kerrosala [k-m ²]	Tehokkuus [e]	Pinta-alan muut. [ha +/-]	Kerrosalan muut. [k-m ² +/-]
Yhteensä	2,0017	100,0	17000	0,85	0,0000	8500
A yhteensä	1,3485	67,4	17000	1,26	-0,4794	8500
AK-1	0,9723	72,1	17000	1,75	0,9723	17000
AP-1					-1,8279	-8500
AH	0,3762	27,9			0,3762	
P yhteensä						
Y yhteensä						
C yhteensä						
K yhteensä						
T yhteensä						
V yhteensä						
R yhteensä						
L yhteensä	0,6532	32,6			0,4794	
Joukkol.kadut	0,2339	35,8			0,0601	
Kev.liik.kadut	0,0148	2,3			0,0148	
LPA	0,4045	61,9			0,4045	
E yhteensä						
S yhteensä						
M yhteensä						
W yhteensä						



HENTEBYNKATU, RAITIOTIEVARAUKSEN TOTEUTUESSA

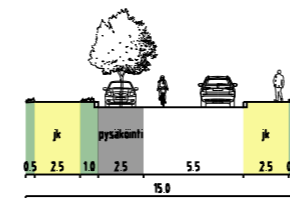


SELITE

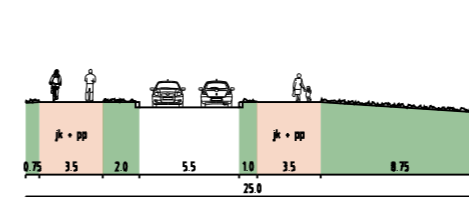
-  ajorata
-  katualue, liikennealue
-  raitiotie
-  joukkoliikennepysäkki
-  pysäköinti
-  katupuu
-  lisäkuvan esitysalue
-  jalkakäytävä
-  pyörätie
-  yhdistetty jalankulku- ja pyörätie
-  tonttuliittymä
-  ylityspaikka

OHJEELLISET POIKKILEIKKAUKSET

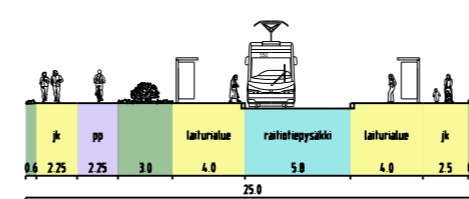
LIKUSTERIKATU, LEIKKAUS A - A




HENTEBYNKATU, LEIKKAUS B - B



HENTEBYNKATU, RAITIOTIEVARAUS C - C



 Espoon kaupunkisuunnittelukeskus Esbo stadsplaneringscentral	Valhe	a	KSL
	Liikennesuunnitteluyksikkö Trafikplaneringsenheten	Asianumero 168/10.02.03/2021	—
LIKUSTERIKATU Asemakaavan muutos KATUKARTTA	Päivämäärä	TPä	Suunnittelija SMä
	Päiväno	17.08.2022	Konsultin suun / tark —
	Mittakaava	7436	Lilje 2
	Koordinaatio	1:1000	Alue 330409
Tasokoordinaattijärjestelmä ETRS-GK25FIN, korkeusjärjestelmä N2000			