

# Asemakaavan seurantalomake

## Asemakaavan perustiedot ja yhteenveto

Kunta	049 Espoo	Täyttämispvm	29.10.2020
Kaavan nimi	OTAKAARI		
Hyväksymispvm		Ehdotuspvm	27.03.2019
Hyväksyjä		Vireilletulosta ilm. pvm	17.02.2016
Hyväksymispykälä		Kunnan kaavatunnus	220505
Generoitu kaavatunnus			
Kaava-alueen pinta-ala [ha]	6,4658	Uusi asemakaavan pinta-ala [ha]	
Maanalaisten tilojen pinta-ala [ha]		Asemakaavan muutoksen pinta-ala [ha]	6,4658

### Ranta-asemakaava Rantaviivan pituus [km]

Rakennuspaikat [lkm]	Omarantaiset	Ei-omarantaiset
Lomarakennuspaikat [lkm]	Omarantaiset	Ei-omarantaiset

Aluevaraukset	Pinta-ala [ha]	Pinta-ala [%]	Kerrosala [k-m <sup>2</sup> ]	Tehokkuus [e]	Pinta-alan muut. [ha +/-]	Kerrosalan muut. [k-m <sup>2</sup> +/-]
Yhteensä	6,4658	100,0	48250	0,75	0,0000	26350
A yhteensä	1,2612	19,5	26350	2,09	1,2612	26350
P yhteensä						
Y yhteensä	4,0177	62,1	21900	0,55	-0,7698	
C yhteensä						
K yhteensä						
T yhteensä						
V yhteensä	0,0260	0,4			0,0000	
R yhteensä						
L yhteensä	1,1609	18,0			-0,4914	
E yhteensä						
S yhteensä						
M yhteensä						
W yhteensä						

Maanalaiset tilat	Pinta-ala [ha]	Pinta-ala [%]	Kerrosala [k-m <sup>2</sup> ]	Pinta-alan muut. [ha +/-]	Kerrosalan muut. [k-m <sup>2</sup> +/-]
Yhteensä					

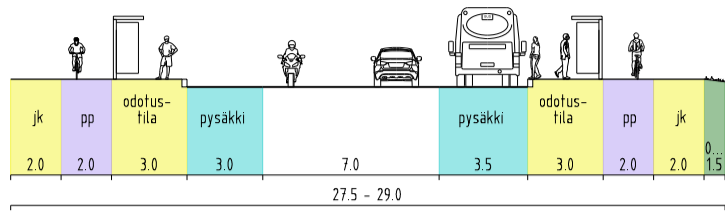
Rakennussuojelu	Suojellut rakennukset		Suojeltujen rakennusten muutos	
	[lkm]	[k-m <sup>2</sup> ]	[lkm +/-]	[k-m <sup>2</sup> +/-]
Yhteensä				

## Alamerkinntät

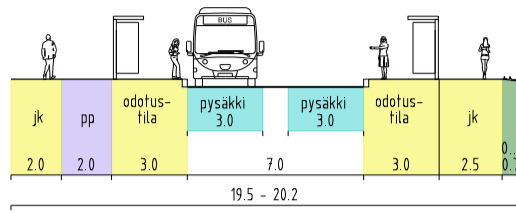
Aluevaraukset	Pinta-ala [ha]	Pinta-ala [%]	Kerrosala [k-m <sup>2</sup> ]	Tehokkuus [e]	Pinta-alan muut. [ha +/-]	Kerrosalan muut. [k-m <sup>2</sup> +/-]
<b>Yhteensä</b>	<b>6,4658</b>	<b>100,0</b>	<b>48250</b>	<b>0,75</b>	<b>0,0000</b>	<b>26350</b>
<b>A yhteensä</b>	1,2612	19,5	26350	2,09	1,2612	26350
AK-1	1,2612	100,0	26350	2,09	1,2612	26350
<b>P yhteensä</b>						
<b>Y yhteensä</b>	4,0177	62,1	21900	0,55	-0,7698	
YO-1	4,0177	100,0	21900	0,55	-0,7698	
<b>C yhteensä</b>						
<b>K yhteensä</b>						
<b>T yhteensä</b>						
<b>V yhteensä</b>	0,0260	0,4			0,0000	
VP	0,0260	100,0			0,0260	
V (vanha P)					-0,0260	
<b>R yhteensä</b>						
<b>L yhteensä</b>	1,1609	18,0			-0,4914	
Kadut	1,1609	100,0			-0,2400	
LPA-1					-0,2514	
<b>E yhteensä</b>						
<b>S yhteensä</b>						
<b>M yhteensä</b>						
<b>W yhteensä</b>						

# OHJEELLISET POIKKILEIKKAUKSET

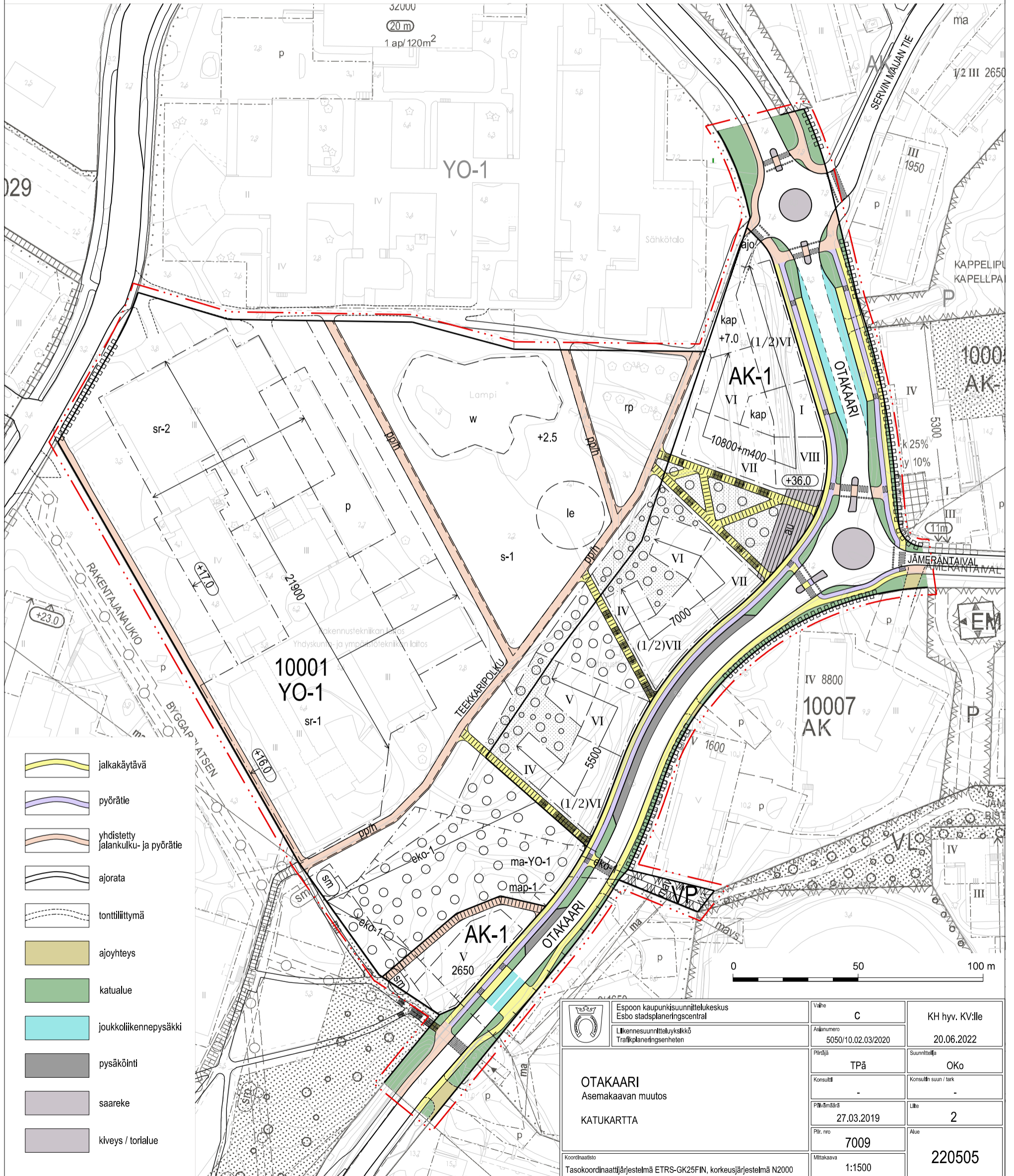
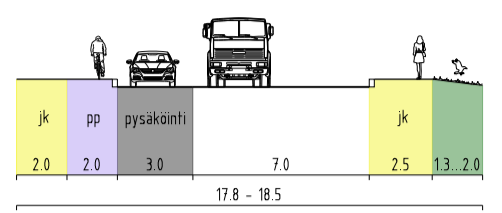
OTAKAARI (pohjoisosan pysäkkien kohta)



OTAKAARI (eteläosan ajoratapysäkkien kohta)



OTAKAARI (pysäköintitaskujen kohta)



- jalkakäytävä
- pyörätie
- yhdistetty jalankulku- ja pyörätie
- ajorata
- tonttiliittymä
- ajoyhteys
- katualue
- joukkoliikennepysäkki
- pysäköinti
- saareke
- kiveys / torialue

<p>Espoon kaupunkisuunnittelukeskus Esbo stadsplaneringscentral</p> <p>Likennesuunnitteluyksikkö Traffikplaneringsenheten</p> <p><b>OTAKAARI</b> Asemakaavan muutos</p> <p><b>KATUKARTTA</b></p> <p>Koordinaatisto Tasokoordinaattijärjestelmä ETRS-GK25FIN, korkeusjärjestelmä N2000</p>	Vaihe	C	KH hyv. KV:lle	
	Asiainumero	5050/10.02.03/2020	20.06.2022	
	Pitäjä	TPä	Suunnitelija	OKo
	Konsultti	-	Konsultin suun / tark	-
	Päivämäärä	27.03.2019	Lilte	2
	Pln. nro	7009	Alue	220505
Mittakaava	1:1500			

# OTANIEMEN LIITO-ORAVAVERKOSTO JA TOIMENPITEET SEN KEHITTÄMISEKSI

28.10.2020 Espoon Kaupunkisuunnittelukeskus

## LIITO-ORAVAHAVAINNOT

- PESÄPUUT
- KOLOPUUT
- PAPANAPUUT

## LIITO-ORAVAKOhteet

nykyiset alueet pinta-ala yht. 17,05 ha

- ▨ YDINALUE
- ▨ ELINYMPÄRISTÖRAJAUS
- ▨ SOVELTUVA-ALUE

▨ MENETETTÄVÄT LIITO-ORAVA-ALUEET  
yht. 2,4 ha, 14 prosenttia Otaniemen liito-orava-alueista  
(ydinalue, elinympäristörajaus, soveltuva-alue)

▨ KEHITETTÄVÄT LIITO-ORAVA-ALUEET  
Nykyisten elinympäristörajausten ja soveltuvien alueiden vahvistaminen pönttämällä ja metsänhoidolla, mahdolliset istutukset.

▨ UUDET LIITO-ORAVALLE SOVELTUVAKSI KEHITETTÄVÄT ALUEET  
Rantametsät n. 4,5 ha, jotka yhteydessä liito-orava-alueisiin. Alueiden kehittäminen puulajistoa monipuolistavilla istutuksilla ja pönttöyksellä.  
Muut alueet yhteyksien varrella n. 1,5 ha.

## LIITO-ORAVAYHTEYDET

- OLEMASSA OLEVA YHTEYS
- KORVAAMATON YHTEYS
- KEHITETTÄVÄ YHTEYS  
parannetaan istutuksin nopealla aikavälillä
- UUSI YHTEYS  
pitkällä aikavälillä toteutettava
- POISTUVA YHTEYS

## MAANPEITE

- YLI 10 M KORKUISET PUUT

## ENSISIJAISET TOIMENPITEET

- Keskitetään elinympäristöjen säilyttäminen ja kehittäminen Laajalahden ranta-alueille
- Vahvistetaan olemassa olevia alueita metsänhoidollisin keinoin
- Kehitetään yhteyksiä ja tunnistetaan yhteydet joihin olisi syytä istuttaa puustoa lyhyellä aikavälillä

