

# Asemakaavan seurantalomake

## Asemakaavan perustiedot ja yhteenveto

Kunta 049 Espoo Täyttämispvm 13.09.2022  
Kaavan nimi Leppävaaranaukio  
Hyväksymispvm Ehdotuspvm  
Hyväksyjä Vireilletulosta ilm. pvm  
Hyväksymispykälä Kunnan kaavatunnus 115605  
Generoitu kaavatunnus  
Kaava-alueen pinta-ala [ha] 6,6964 Uusi asemakaavan pinta-ala [ha]  
Maanalaisten tilojen pinta-ala [ha] Asemakaavan muutoksen pinta-ala [ha] 6,6964

Ranta-asemakaava Rantaviivan pituus [km]  
Rakennuspaikat [lkm] Omarantaiset Ei-omarantaiset  
Lomarakennuspaikat [lkm] Omarantaiset Ei-omarantaiset

Aluevaraukset	Pinta-ala [ha]	Pinta-ala [%]	Kerrosala [k-m <sup>2</sup> ]	Tehokkuus [e]	Pinta-alan muut. [ha +/-]	Kerrosalan muut. [k-m <sup>2</sup> +/-]
<b>Yhteensä</b>	<b>7,4641</b>	<b>111,5</b>	<b>112090</b>	<b>1,50</b>	<b>0,7677</b>	<b>11700</b>
A yhteensä						
P yhteensä	0,4283	5,7	10100	2,36	0,0000	0
Y yhteensä						
C yhteensä						
K yhteensä	4,8389	64,8	101990	2,11	0,7677	11700
T yhteensä						
V yhteensä						
R yhteensä						
L yhteensä	2,1969	29,4	0		0,0000	0
E yhteensä						
S yhteensä						
M yhteensä						
W yhteensä						

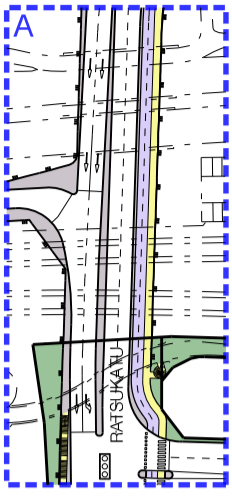
Maanalaiset tilat	Pinta-ala [ha]	Pinta-ala [%]	Kerrosala [k-m <sup>2</sup> ]	Pinta-alan muut. [ha +/-]	Kerrosalan muut. [k-m <sup>2</sup> +/-]
Yhteensä					

Rakennussuojelu	Suojellut rakennukset		Suojeltujen rakennusten muutos	
	[lkm]	[k-m <sup>2</sup> ]	[lkm +/-]	[k-m <sup>2</sup> +/-]
Yhteensä				

## Alamerkinnt

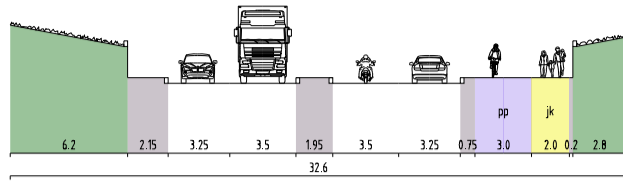
Aluevaraukset	Pinta-ala [ha]	Pinta-ala [%]	Kerrosala [k-m <sup>2</sup> ]	Tehokkuus [e]	Pinta-alan muut. [ha +/-]	Kerrosalan muut. [k-m <sup>2</sup> +/-]
<b>Yhteensä</b>	<b>7,4641</b>	<b>111,5</b>	<b>112090</b>	<b>1,50</b>	<b>0,7677</b>	<b>11700</b>
<b>A yhteensä</b>						
<b>P yhteensä</b>	0,4283	5,7	10100	2,36	0,0000	0
PV-1	0,4283	100,0	10100	2,36	0,0000	0
<b>Y yhteensä</b>						
<b>C yhteensä</b>						
<b>K yhteensä</b>	4,8389	64,8	101990	2,11	0,7677	11700
KM-1	1,0757	22,2	22090	2,05	0,0000	0
KM-2	0,9081	18,8	22200	2,44	0,0000	0
kl-my	0,7677	15,9	11200	1,46	0,7677	11000
KL	2,0874	43,1	46500	2,23	0,0000	700
<b>T yhteensä</b>						
<b>V yhteensä</b>						
<b>R yhteensä</b>						
<b>L yhteensä</b>	2,1969	29,4	0		0,0000	0
LA-1	1,1550	52,6	0		-0,0326	0
Kadut	0,8419	38,3	0		-0,1344	0
LR					-0,0330	0
LPA	0,2000	9,1	0		0,2000	0
<b>E yhteensä</b>						
<b>S yhteensä</b>						
<b>M yhteensä</b>						
<b>W yhteensä</b>						

ALEMMAN TASON ESITYS

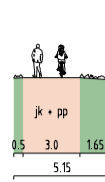


OHJEELLISET POIKKILEIKKAUKSET

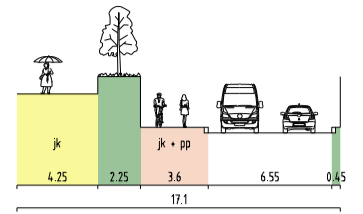
RATSUKATU, LEIKKAUS A - A



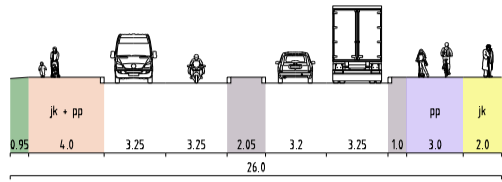
LINNANRAKENTAJAIN SILTA, LEIKKAUS D - D



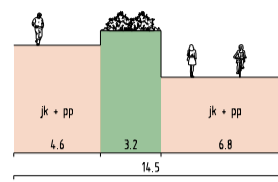
RATSUKUJA (ei kaava-alueella), LEIKKAUS G - G



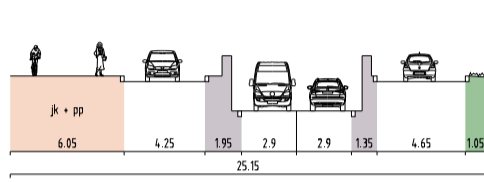
RATSUKATU (ei kaava-alueella), LEIKKAUS B - B



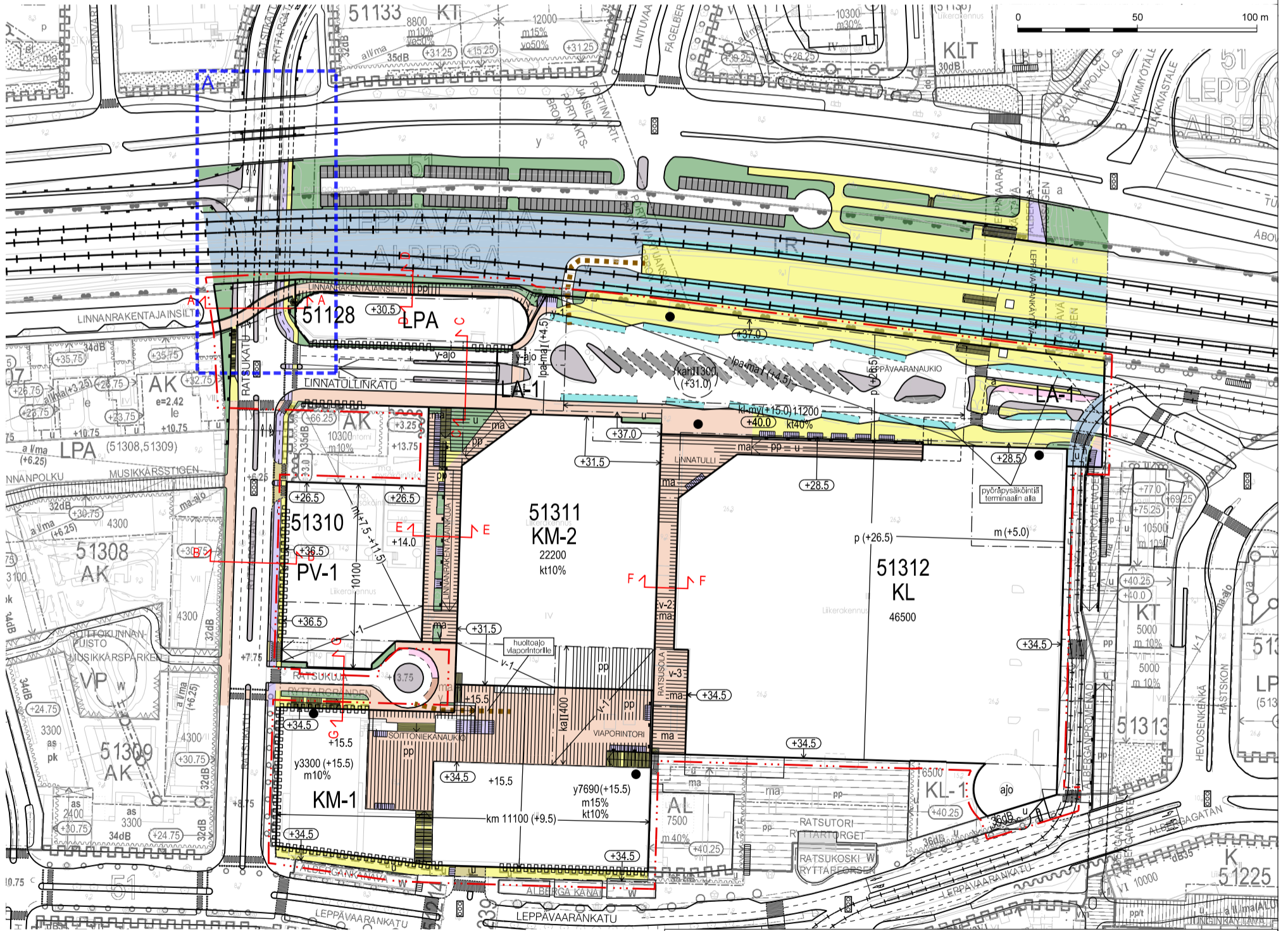
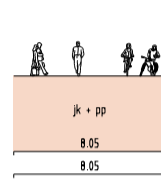
LINNANRAKENTAJAIN KUJA, LEIKKAUS E - E



LINNATULLINKATU, LEIKKAUS C - C



RATSUSOLA, LEIKKAUS F - F



SELITE


<p>Espoon kaupunkisuunnittelukeskus Esbo stadsplaneringscentral</p>	Vaihe	a	KSL	
	Liikennesuunnitteluyksikkö Trafikplaneringsenheten	Asianumero	4401/10.02.03/2022	-
<p><b>LEPPÄVAARANAUKIO</b> Asemakaavan muutos</p> <p>KATUKARTTA</p>	Piirittäjä	TPä	Suunnittelija TPe	
	Konsultti	-	Konsultin suun / tark.	-
	Päivämäärä	27.05.2020	Lite	2
	Piir. nro	7445	Alue	115605
Koordinaatio	Tasokoordinaattijärjestelmä ETRS-GK25FIN, korkeusjärjestelmä N2000	Mittakaava	1:2000	



