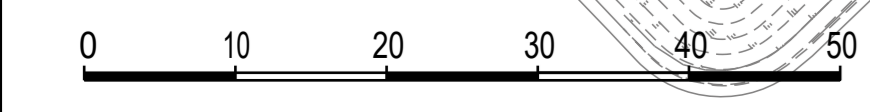
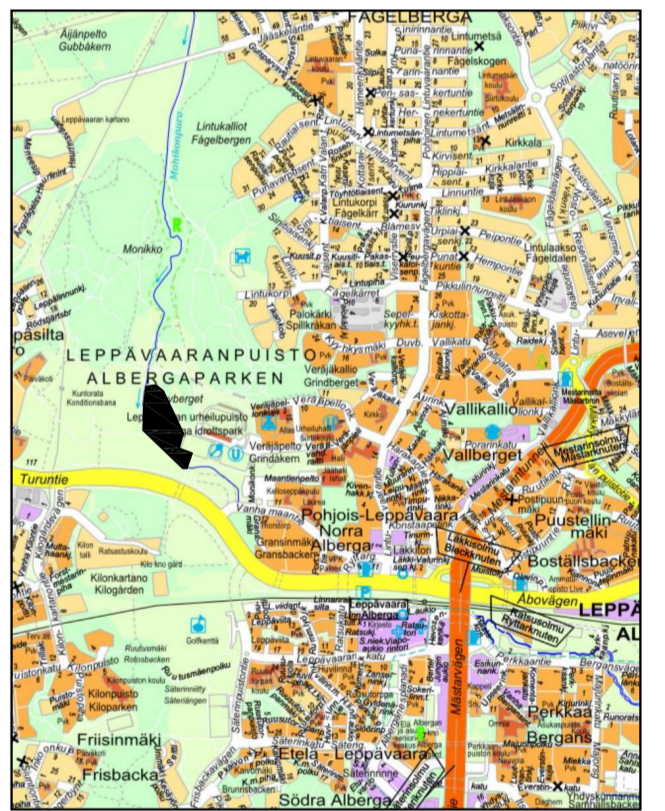


MERKINTÖJEN SELITYS

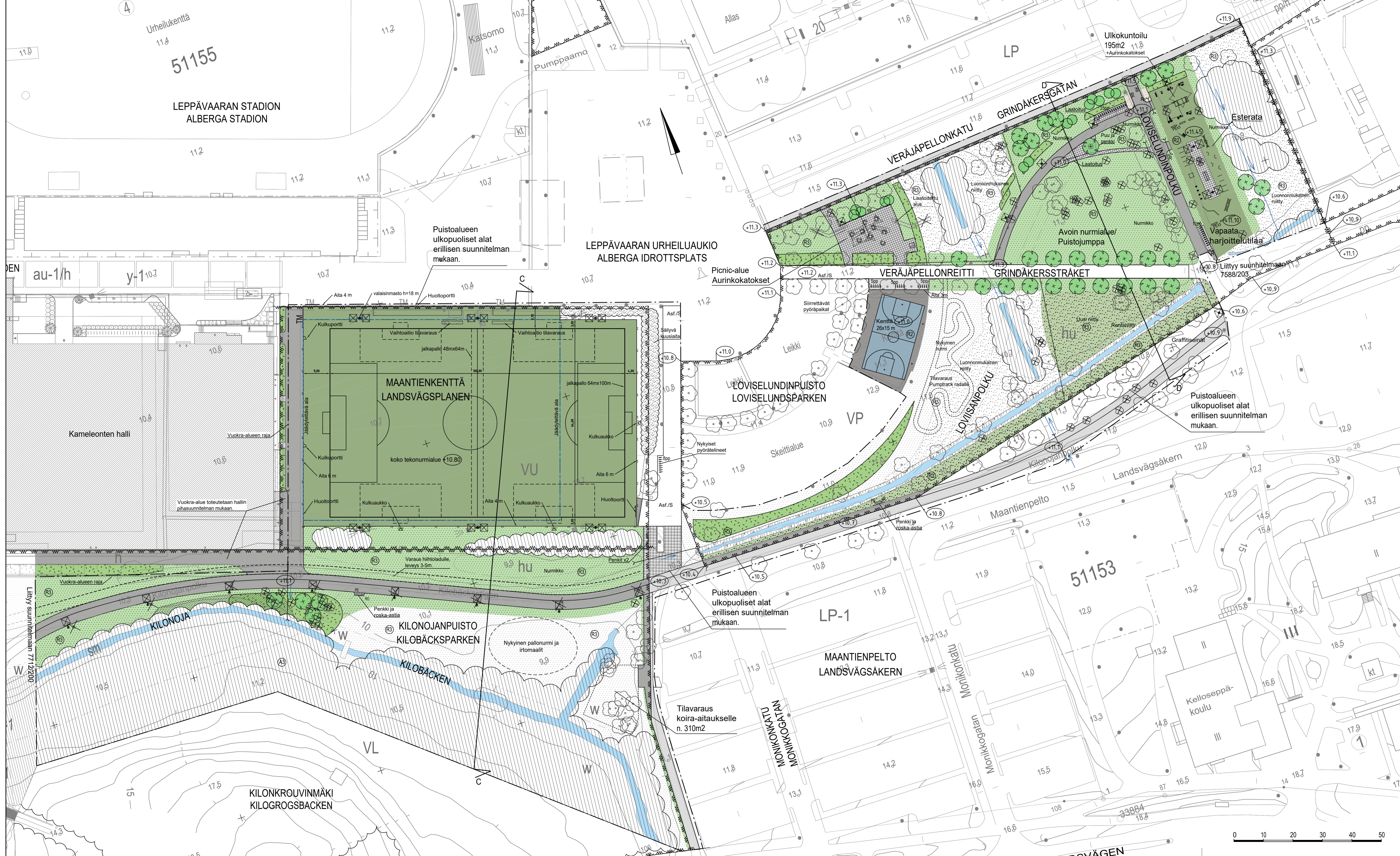
- Suunnittelualueen raja
- ⊗ Poistettava lehtipuu
- ⊗ Poistettava lehtipuu
- SAILYVÄKUNNOSTETTAVA KASVILLISUUS
- ⊗ Nykyinen metsä-alue, huonokuntoiset tai vaaralliset puut poistetaan
- ⊗ Nykyinen lehtipuu
- ⊗ Nykyinen lehtipensas
- ⊗ Nykyinen nurmi
- ⊗ Nykyinen pelto
- ⊗ Nykyinen niitty
- ISTUTETTAVA KASVILLISUUS
- ⊕ Lehtipuu
- ⊕ Havupuu
- ⊕ Yksittäispensas
- ⊕ Lehtipensas
- ⊕ Nurmi
- ⊕ Niitty
- PÄÄLLYSTEET
- As/U/S Säilyvä asfaltti
- Uusi asfaltti
- Uusi kaava- tai suunnittelualueen ulkopuolella oleva asfaltti
- Uusi tekonurmi
- Uusi hiekka
- KT/S KT Säilyvä/ Uusi kivituhka
- KALUSTEET JA VARUSTEET
- Penkki
- Roska-astia
- Pyörä- ja/tai sähköpotkulaata pysäköinti
- Aita
- Käynti- ja huoltoportti
- Rinnekatsoimo
- Valaisimasto
- Valaisinyliväs
- Nykyinen valaisin
- Poistuva valaisin
- Silta/ uusi ylityspaikka
- MUUT
- Nykyinen liito-orava yhteys (Kaupunkisuunnittelukeskus 2015)
- Kehitettävä liito-orava yhteys (Kaupunkisuunnittelukeskus 2020)
- Ohjeellinen latutila
- Ratsastusreitti
- Tulvavalli
- Avo-oja
- Hulevesipainanne, virtaussuunta
- Suunniteltu rumpuputki
- Nykyinen rumpuputki
- +11.1 Likim. suunniteltu maanpinnan korko
- 10.5 Nykyinen maanpinnan korko
- ⊕ Poikkileikkaus
- Patopengeren luonnonkiveys
- ⊗ Poistettava rakenne
- HOITOLUOKAT
- Ⓡ Toimintaviheralue
- Ⓡ Suoja- ja vaihtumisviheralue
- Ⓡ Maisemanniitty
- Ⓡ Avoin alue
- Ⓡ Maisemapelto

ASEMAKAAVAMERKINTÄ

- sm Alueen osa, jolla sijaitsee muinaismuistolailla rauhoitettu kiinteä muinaisjäännös: Kiro (kilo) Krogen (Krouvimäki, m j. nro: 1000001849) Urheilu- ja virkistyspalvelujen alue, jolla on erityisiä maisema- ja kulttuurihistoriallisia arvoja.
- VU-1 Alueen osa, jolla sijaitsee ekologinen yhteystarve liito-oravan elinalueiden välillä. Alueen puustoa tulee hoitaa ja uudistaa siten, että alueen läpi säilyy puustoinen latvusyhteys.
- eko-1 Ohjeellinen alueen osa, jolle saa rakentaa hulevesien viivytämiseen ja puhdistamiseen varatun altaan, painanteen, ojan, säilön, kosteikon tai muun rakenteen.
- rr Vesialue, jonka ekologisia tilaa, toimintaa ekologisenä yhteytenä tai reuna- ja viheralueena ei saa vaarantaa. Puroa tai sen reuna- ja viheralueita ei saa käyttää aurauksien sijoituspaikkana. Ulkorekisteriin liittyviä siltarakenteita saa puraa vaarantamatta sijoittaa vesialueen osalle.
- hu
- w



| | | |
|-------------------------------------------------------------------------------------------------------------|--------------------------------------------|-------------------------------------|
| ESPOON KAUPUNKI KAUPUNKITEKNIIKAN KESKUS | ESBO STAD STADSTEKNIKCENTRALEN | PROJEKTI 31.8.2022 Ville Sorvali |
| ALUE Leppävaaran urheilukeskus | KALUSTUS 51 Leppävaara | PAIKKA 31.8.2022 Salla Hänninen |
| NIMI KILONOJANPUISTO, LEPPÄVAARAN URHEILUPUISTO, KAIVOSKALLIONKENTTÄ JA KAIVOSKALLIO PUISTO, URHEILUALUE | LAJI 17R | PROJEKTI 7712/201 |
| AIHE PUJOSTUSUNNITELMA | LAJI 1500 | PROJEKTI ETRS-GK25 N2000 |
| PHRS LAAI | REK 7712/201 | PROJEKTI 7712/201 |
| GT Geotekniikka | REK PL 100 0006/HSY a/09/19511 | PROJEKTI 31.8.2022 |
| SUUNN. TARK. | REK Linda Kaira, Monica Elander-Heino | PROJEKTI 1.9.2022 Martti Merra |
| | REK Monica Elander-Heino, Marika Bremer | PROJEKTI 7712/200 |



MERKINTÖJEN SELITYS

Suunnittelualueen raja

POISTETTAVA KASVILLISUUS

Poistettava lehtipuu

SÄILYVÄKUNNOSTETTAVA KASVILLISUUS

Nykyinen metsä-alue, huonokuntoiset tai vaaralliset puut poistetaan

Nykyinen lehtipuu

Nykyinen lehtipensas

Nykyinen nurmi

Nykyinen niitty

ISTUTETTAVA KASVILLISUUS

Lehtipuu

Havupuu

Yksittäispensas

Lehtipensas

Nurmi

Niitty

PAÄLLYSTEET

Säilyvä asfaltti

Uusi asfaltti

Jalankulun ja pyöräilyn reitin jatkuvin puistoalueen ulkopuolella erillisen suunnitelman mukaan

Uusi betonikiveys

Luisan eroosiosuojaus

Uusi tekonurmi

Uusi akryyliniitto

Uusi kenttäkiveys

KALUSTEET JA VARUSTEET

Penkki

Roska-astia

Pyörä- ja/tai sähköpotkulaatapykintö

Jäteastia

Graffitiseinät, ohjeellinen sijainti

Liikuntaväline

Reunatuki

Alta

Kulkuportti

Tukimuri

Valaisimasto

Valaisinylväs

Nykyinen valaisin

Poistuva valaisin

MUUT

Ohjeellinen latutila

Pumptrack radan tilavaus, maaston muotoilulla toteutettava polkupyörän kumpararata, asfalttiniitto

Koira-aitauksen tilavaus

Maantienvägen jäädytettävä ala

Avo-oja

Hulevesigainanne, virtausuunta

Suunniteltu rumpuputki

Nykyinen rumpuputki

Likim. suunniteltu maanpinnan korko

Nykyinen maanpinnan korko

Poikkileikkaus

Poistettava rakenne

HOITOLUKAT

Toimintaveralue

Käyttövivalue

Maisemanlitty

ASEMAKAAVAMERKINTÄ

sm

VL

eko-1

rt

hu

w

Alueen osa, jolla sijaitsee muinaismuistolailla rauhoitettu kiinteä muinaisjäännös: Kilo (kilo) Krogen (Krouvinmäki, mjlunnus: 100001849)

Lähivirkistysalue

Alueen osa, jolla sijaitsee ekologinen yhteystarve liito-oravan elinalueiden välillä. Alueen puustoa tulee hoitaa ja uudistaa siten, että alueen läpi säilyy puustoinen latvusyhteys.

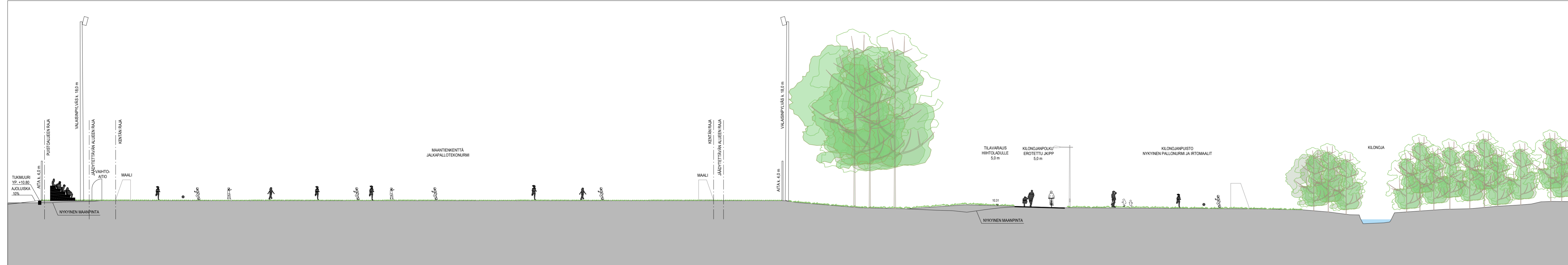
Ohjeellinen ratsastusreitti. Ohjeellinen alueen osa, jolle saa rakentaa hulevesien viivytämiseen ja puhdistamiseen varatun altaan, painanteen, ojan, säilön, kosteikon tai muun rakenteen.

Vesialue, jonka ekologisia tilaa, toimintaa ekologisesti yhteyttä tai reunakasvillisuutta ei saa vaarantaa. Puroa tai sen reunavyöhykettä ei saa käyttää aurasuulimen sijoituspaikkana. Ulkoireittihin liittyviä siltarakenteita saa puroa vaarantamatta sijoittaa vesialueen osalle.

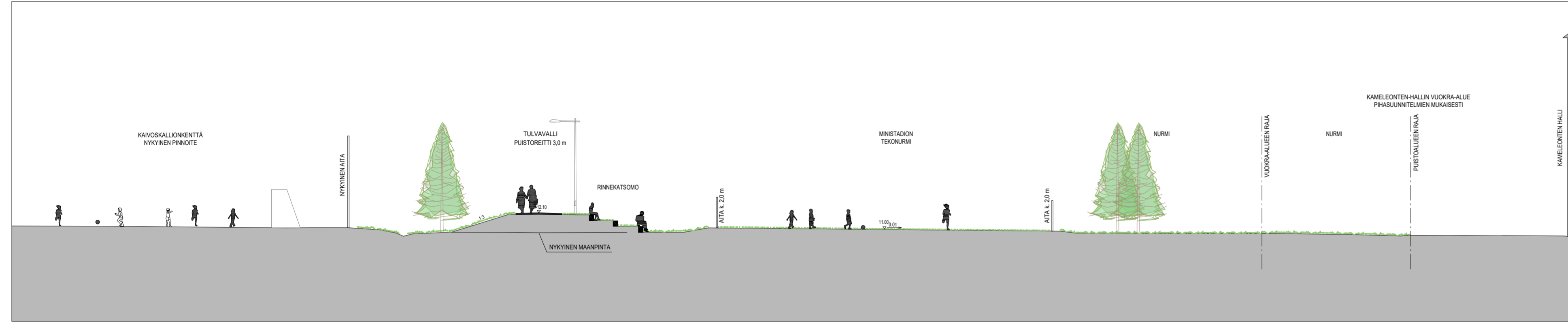


| | | |
|-------------------------------------------------------------|-----------------------------------|-------------------------------------|
| ESPOON KAUPUNKI KAUPUNKITEKNIIKAN KESKUS | ESBO STAD STADSTEKNIKCENTRALEN | PROJEKTI 31.8.2022 Ville Sorvali |
| ALUE Leppävaaran urheilukeskus | KALUSTEIDEN 51 Leppävaara | 31.8.2022 Salla Hänninen |
| NIMI LOVISELUNDINPUISTO, KILONJOKKI JA MAANTIENKENTTÄ | 17R_17S 7712/200 | ETRS-GK25 N2000 |
| AHJE PUISTO, URHEILUALUE | 7712/201 | |
| PHRS LAJI PUISTOSUUNNITELMA | | |
| HSY:n vesihuolto | PL 100 00061 HSY 010011811 | SITOWISE 31.8.2022 |
| SUUNN. TARK. | Linda Kaira, Monica Elander-Heino | |
| | 1.9.2022 Martti Merra | Monica Elander-Heino, Marika Bremer |

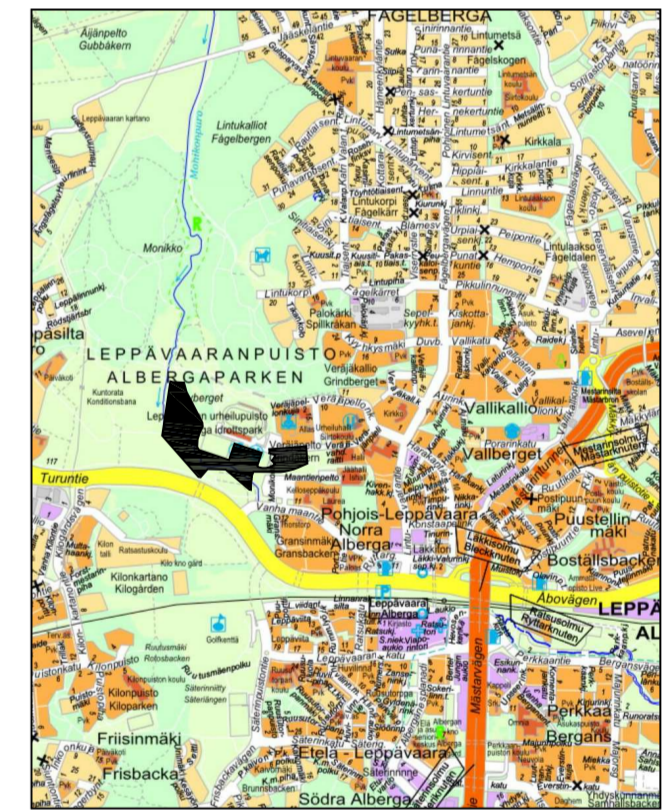
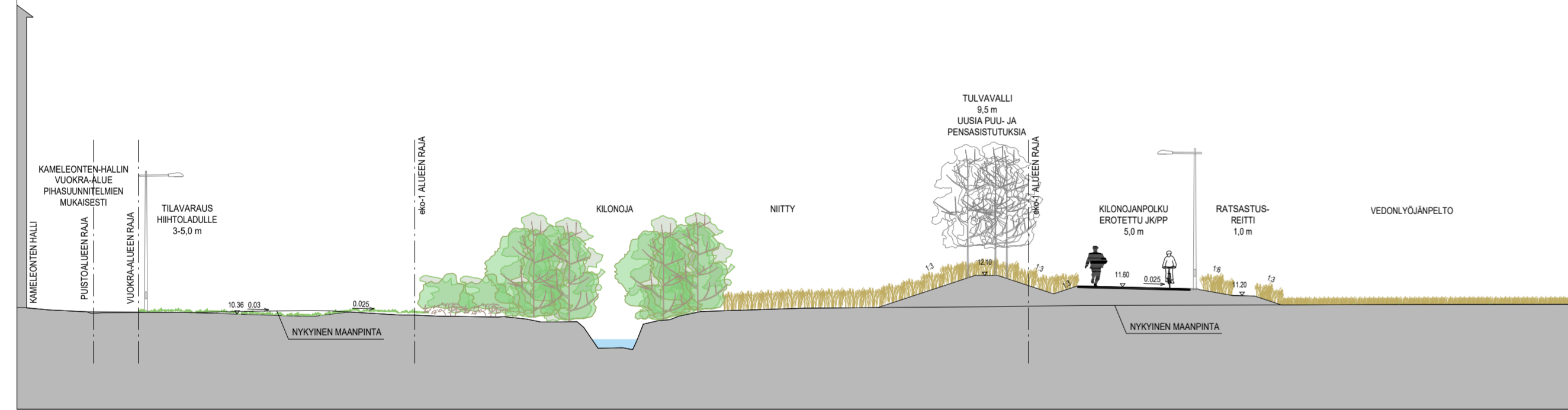
Tyypipoikkileikkaus C-C, 1:500



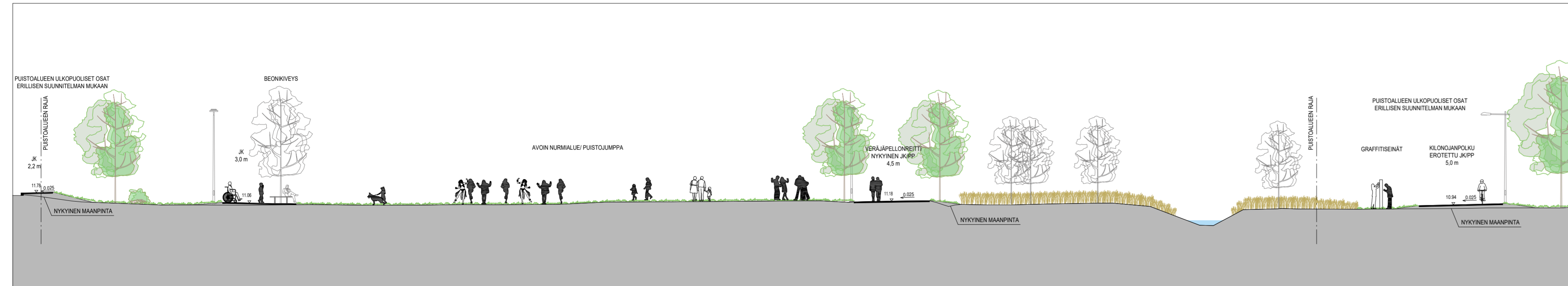
Tyypipoikkileikkaus A-A, 1:500



Tyypipoikkileikkaus B-B, 1:500



Tyypipoikkileikkaus D-D, 1:500



| | | |
|--------------------------------------------------------------------------------|------------------------------------|---------------------------------------------------------------------------------------|
| ESPOON KAUPUNKI KAUPUNKITEKNIKAN KESKUS | ESBO STAD STADSTEKNIKCENTRALLEN | PROJEKTOI 31.8.2022 Ville Sorvali |
| ALUE Leppävaaran urheilukeskus | KAUPUNGIN OSA 51 Leppävaara | HYVÄKSI 31.8.2022 Salla Häminnen |
| NIMI LEPPÄVAARAN URHEILUPIISTO, KILONOJANPUISTO JA LOVISELUNDINPUISTO | 17R_17S 7712/200, 7712/201 | MAASTA 1:500 ETRS-GK25 N2000 |
| AIHE PUISTO, URHEILUALUE | PIIRI L.A.J.I | 7712/202 |
| HSY:n vesihuolto PL 100 00066 HSY p.09 15611 | NRO | REVISSIO REVISSIO HYV. TARK. |
| GT GEOTEKNIIKKA- YKSIKÖ | SIUNN. 1.9.2022 Martti Merra | 31.8.2022 Linda Kaira, Monica Elander-Heino Monica Elander-Heino, Marika Bremer |