PIIRUSTUSMERKINNÄT

- kuntoilualue, betoni
- betonilaatta, harmaa
- istutusallas
- istutettava köynnös
- hulevesikaivo ja linjakuivatuskouru
- hulevesiviemäri, rakennettu
- rakennus, uusi
- rakennus, uusi Satakielenrinteen asemakaavan muutos ei vielä voimassa
- valaisinpylväs, 5 m
- kuntoiluväline
- pyöräteline
- Tapiola-penkki
- puutasoistuin
- roska-astia
- pyöräte, merkitty laatoin
- 8.0 likimääräinen kadun korkeusasema (N2000)
- (7.8) likimääräinen kadun korkeusasema (N60)
- +8.0 likim. suunniteltu maanpinnan korkeusasema (N2000)
- (+7.8) likim. suunniteltu maanpinnan korkeusasema (N60)

TUULIKINSILTA

TYYPPIPOIKKILEIKKAUS A-A 1:200

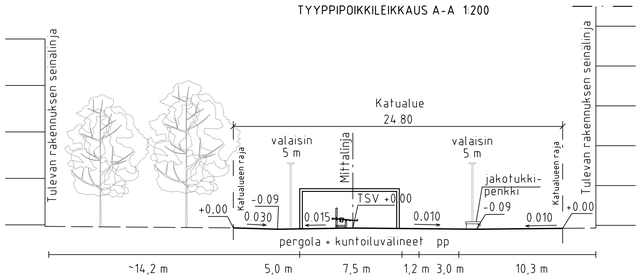

TUULIKINSILTA

TYYPPIPOIKKILEIKKAUS B-B 1:200



Huom! Sulkeissa esitetyt korkeusasemat N60 korkeusjärjestelmässä.

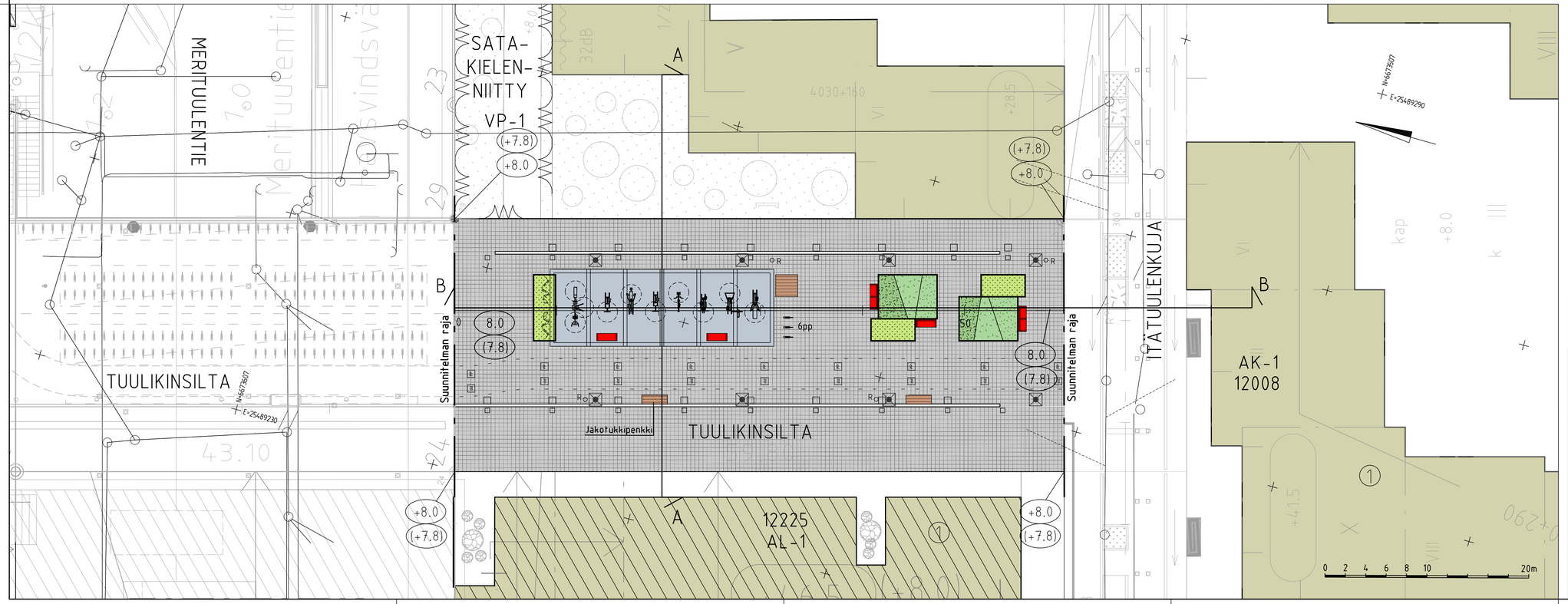

ESPOON KAUPUNKI KAUPUNKITEKNIIKAN KESKUS	ESBO STAD STADSTEKNIKCENTRALEN	PIRT	
		SUUN	
		TARK	M. Hakari 20.6.2022
KAAVA	KAUP OSA	HYV	S. Hänninen 21.6.2022
ALUE: TAPIOLAN KESKUS	12 TAPIOLA	PÄIV	
		TELA	
NIMI: TUULIKINSILTA		ASIAKT: 23S	HARO
		LIITTYY	
AIHE: KATU		MITTAKAVA: 1:200	KOORD JÄRJ: ETRS-GK25
		KORKEUSJÄRJ: N2000	
PIIR. LAJI: KATUSUUNNITELMA JA TYYPPIPOIKKILEIKKAUS		NRO: 7756/001	

HSY:n vesihuolto PL 100 00066 HSY p.0191 15611	NRO -	REV.HYV	
		REV.TARK	
		HYV.	
		TARK	
GT GEOTEKNIIKKA-YKSIKKÖ	KONS.	KONS. RAMBOLL	20.6.2022
SUUN		SUUN.	Jaakko Mustajärvi, Sohvi Mäkilä
TARK		TARK	Jari Mäkynen