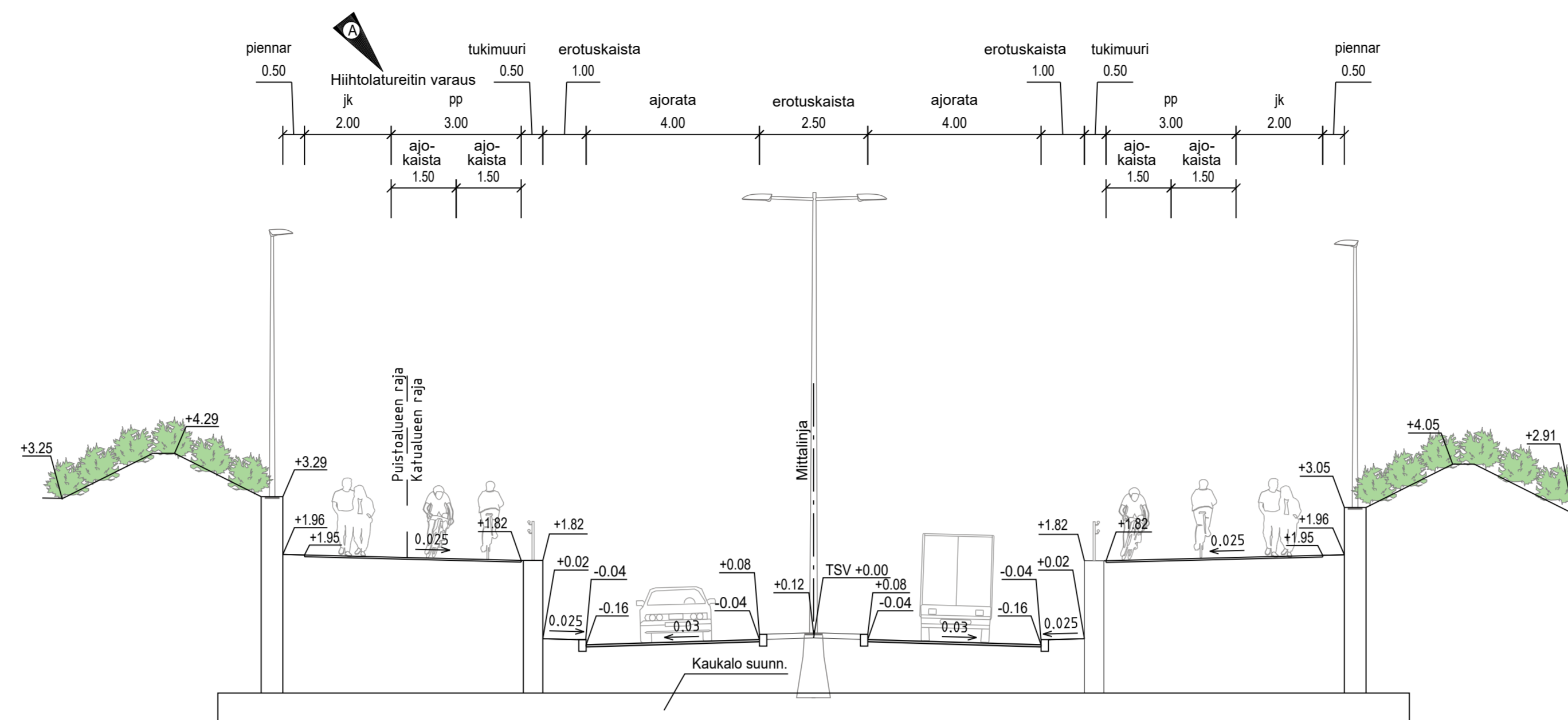


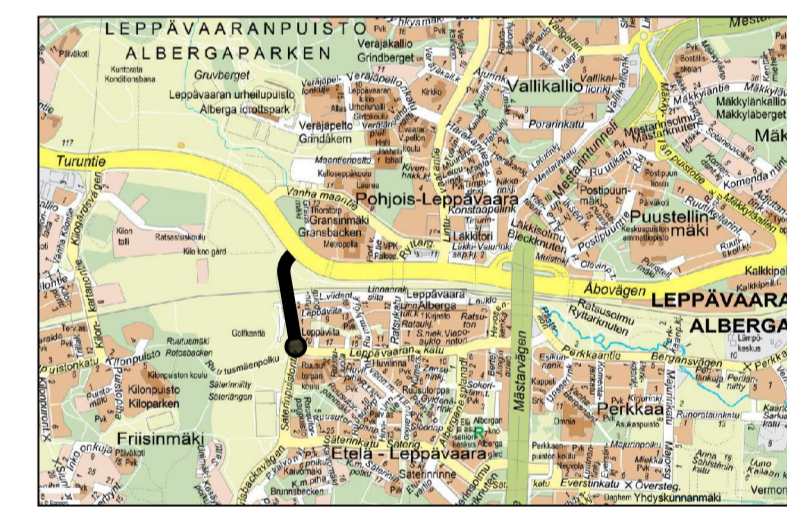
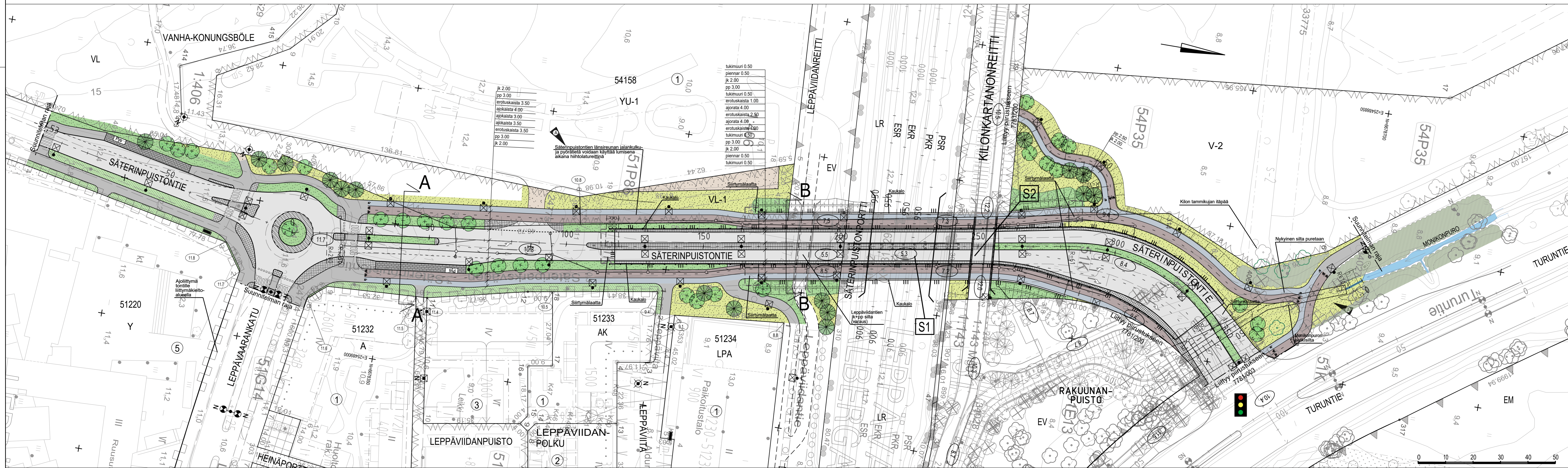
TYYPPIPOIKKILEIKKAUS A-A PL 40 1:100

TYYPPIPOIKKILEIKKAUS B-B PL 180 1:100



PIIRUSTUSMERKINNÄT

- ajorata
- jk+pp-tie
- jalkakäytävä
- pp-tie
- kivituhka
- kiveys
- viherialue
- istutettava puu
- nykyinen / poistettava puu
- nykyisen metsän raja
- avouoma
- reunatuki
- madallettu reunatuki
- luiskattu / upotettu reunatuki
- kaide
- kaide ja ajohohde
- tukimuri
- siirtymälaatta
- hulevesiviemäri, suunniteltu / rakennettu
- hulevesikaivo
- tarkastuskaivo
- pysäkkikatot
- likimääräinen kadun korkeusasema
- likim. nykyinen maanpinnan korkeusasema
- valaisin / nykyinen valaisin
- liikennevalo-ohjaus



7.10.2022	Korjattu rasterointia, lisäty hiihtolatureitin varaukset.	Ramboll / RKa	7.10.2022 H. Rautio
ESPOON KAUPUNKI KAUPUNKITEKNIIKAN KESKUS	ESBO STAD STADSTEKNIKCENTRALLEN		
ALUE LEPPÄVÄITÄ RUIJUTORPANPUISTO II	KALPULISA 51 LEPPÄVAARA		24.8.2022 Heili Rautio 24.8.2022 Salla Häminnen
NIMI SÄTERINPUISTONTIE VÄLILLÄ LEPPÄVAARANKATU - TURUNTIE (plv -97.5...362 JA VL-1 KATU, PUISTO			1:500, 1:100 ETRS-GK25 NAD2000
PHRS LAJI	KATUSUUNNITELMA, TYYPPIPOIKKILEIKKAUS		7781/002A
GT	HSY:n vesihuolto	NERO	HYV.
SUUNN.	PL 100 0006/HSY aj/09/19811		TARK.
TARK.			TARK.
			RAMBOLL 23.8.2022
			Panu Pulkonen, Raido Karu
			Simo Kolvinen