

Asemakaavan seurantalomake

Asemakaavan perustiedot ja yhteenveto

Kunta	049 Espoo	Täyttämispvm	06.10.2020
Kaavan nimi	KOMEETANRINNE		
Hyväksymispvm	01.01.2020	Ehdotuspvm	13.11.2019
Hyväksyjä	V-kunnanvaltuusto	Vireilletulosta ilm. pvm	01.04.2016
Hyväksymispykälä	000	Kunnan kaavatunnus	322025
Generoitu kaavatunnus	049V010120A000		
Kaava-alueen pinta-ala [ha]	10,7000	Uusi asemakaavan pinta-ala [ha]	
Maanalaisten tilojen pinta-ala [ha]	0,1300	Asemakaavan muutoksen pinta-ala [ha]	10,7000

Ranta-asemakaava Rantaviivan pituus [km]

Rakennuspaikat [lkm]	Omarantaiset	Ei-omarantaiset
Lomarakennuspaikat [lkm]	Omarantaiset	Ei-omarantaiset

Aluevaraukset	Pinta-ala [ha]	Pinta-ala [%]	Kerrosala [k-m ²]	Tehokkuus [e]	Pinta-alan muut. [ha +/-]	Kerrosalan muut. [k-m ² +/-]
Yhteensä	0,0000		1395			1395
A yhteensä	0,5900		16200	2,75		16200
P yhteensä						
Y yhteensä						
C yhteensä						
K yhteensä	-0,2500		-14805	5,92		-14805
T yhteensä						
V yhteensä	-0,4100					
R yhteensä						
L yhteensä	0,0700					
E yhteensä						
S yhteensä						
M yhteensä						
W yhteensä						

Maanalaiset tilat	Pinta-ala [ha]	Pinta-ala [%]	Kerrosala [k-m ²]	Pinta-alan muut. [ha +/-]	Kerrosalan muut. [k-m ² +/-]
Yhteensä					

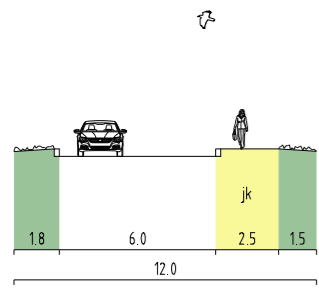
Rakennussuojelu	Suojellut rakennukset		Suojeltujen rakennusten muutos	
	[lkm]	[k-m ²]	[lkm +/-]	[k-m ² +/-]
Yhteensä				

Alamerkinntät

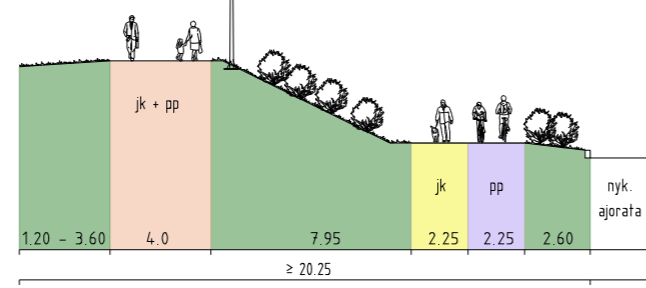
Aluevaraukset	Pinta-ala [ha]	Pinta-ala [%]	Kerrosala [k-m ²]	Tehokkuus [e]	Pinta-alan muut. [ha +/-]	Kerrosalan muut. [k-m ² +/-]
Yhteensä	0,0000		1395			1395
A yhteensä	0,5900		16200	2,75		16200
AK	0,5900	100,0	16200	2,75		16200
P yhteensä						
Y yhteensä						
C yhteensä						
K yhteensä	-0,2500		-14805	5,92		-14805
KM	0,3600	-144,0	950	0,26		950
KT	-0,6100	244,0	-15755	2,58		-15755
T yhteensä						
V yhteensä	-0,4100					
VL	-0,4100	100,0				
R yhteensä						
L yhteensä	0,0700					
Kadut	0,0700	100,0				
E yhteensä						
S yhteensä						
M yhteensä						
W yhteensä						

OHJEELLISET POIKKILEIKKAUKSET

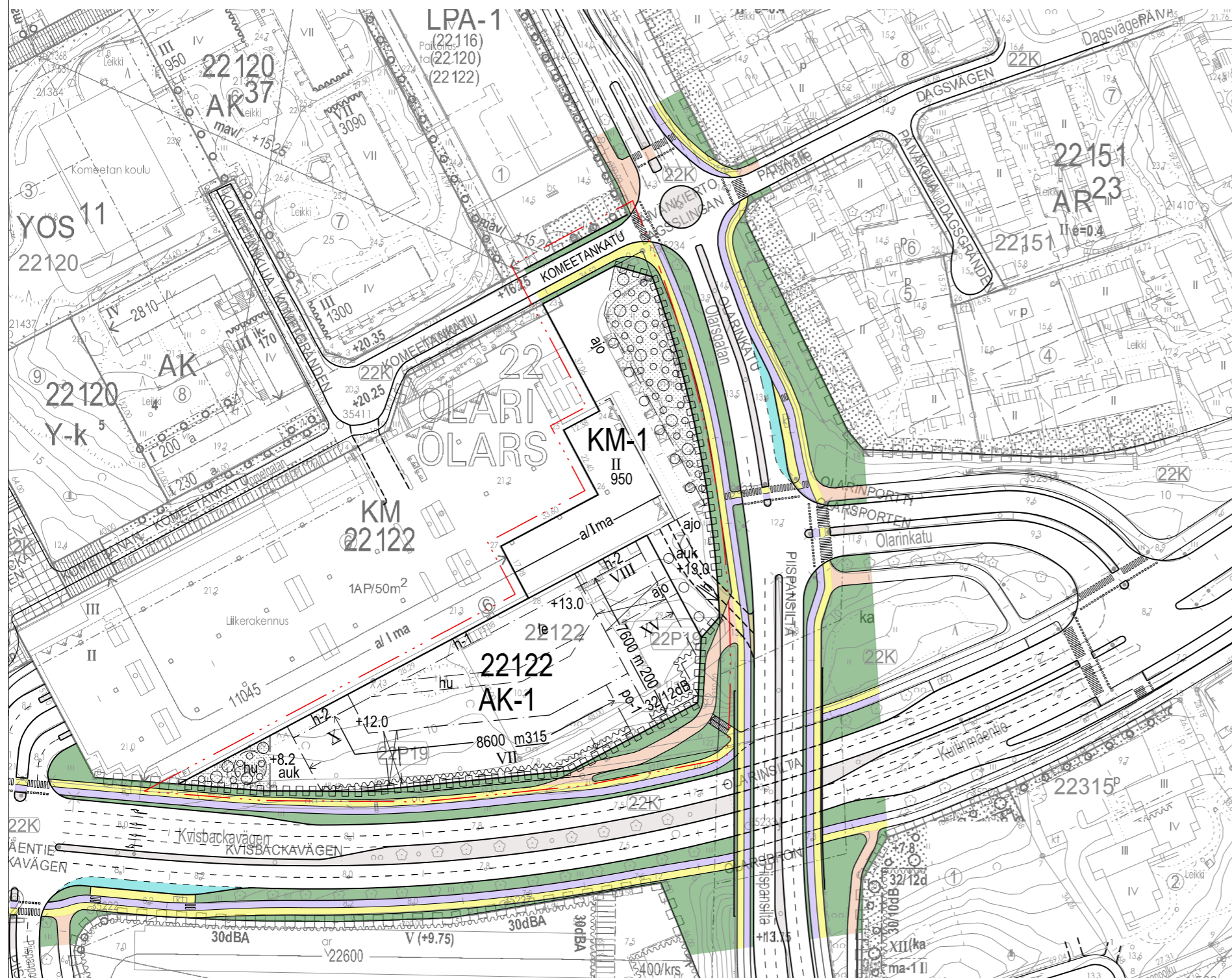
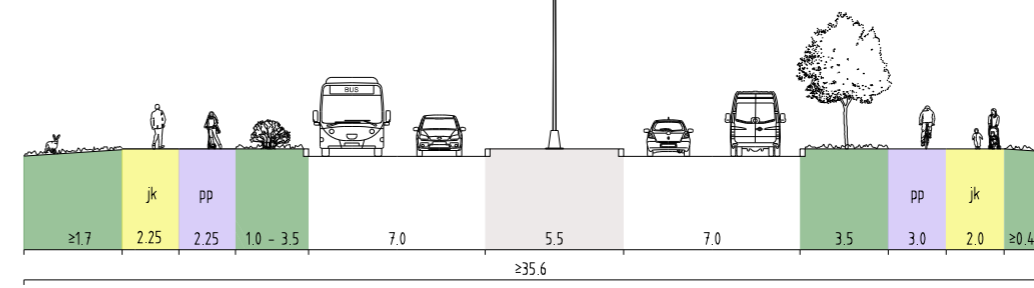
KOMEETANKATU




KUITINMÄENTIEN PUOLEN JK + PP TIET



KUITINMÄENTIE



- ajorata
- pyöräite
- jalkakäytävä
- yhdistetty jalkakäytävä- ja pyöräite
- tonttiliittymä
- katualue
- joukkoliikennepysäkki
- kiveys / saareke
- ajojyhteys



Espoon kaupunkisuunnittelukeskus Esbo stadsplaneringscentral Liikennesuunnitteluyksikkö Trafikplaneringsenheten	Vaihe b	KSL -
	Asianumero 1056/10.02.03/2016	Suunnittelija MM
KOMEETANRINNE Asemakaavan muutos KATUKARTTA	Konsultti Konsultin suun / tark.	Konsultin suun / tark. SKa
	Päivämäärä 13.11.2019	Liite 2
	Piir. nro 7255	Alue 322025
Koordinaatisto Tasokoordinaattijärjestelmä ETRS-GK25FIN, korkeusjärjestelmä N2000	Mittakaava 1:1500	