

Asemakaavan seurantalomake

Asemakaavan perustiedot ja yhteenveto

Kunta	049 Espoo	Täyttämispvm	09.11.2022
Kaavan nimi	VUORITONTTU		
Hyväksymispvm		Ehdotuspvm	03.10.2022
Hyväksyjä		Vireilletulosta ilm. pvm	13.06.2022
Hyväksymispykälä		Kunnan kaavatunnus	211841
Generoitu kaavatunnus			
Kaava-alueen pinta-ala [ha]	8,2679	Uusi asemakaavan pinta-ala [ha]	
Maanalaisen tilojen pinta-ala [ha]		Asemakaavan muutoksen pinta-ala [ha]	8,2679

Ranta-asemakaava	Rantaviivan pituus [km]	
Rakennuspaikat [lkm]	Omarantaiset	Ei-omarantaiset
Lomarakennuspaikat [lkm]	Omarantaiset	Ei-omarantaiset

Aluevaraukset	Pinta-ala [ha]	Pinta-ala [%]	Kerrosala [k-m ²]	Tehokkuus [e]	Pinta-alan muut. [ha +/-]	Kerrosalan muut. [k-m ² +/-]
Yhteensä	8,2679	100,0	91100	1,10	0,0000	0
A yhteensä	3,9356	47,6	57700	1,47	0,0000	0
P yhteensä						
Y yhteensä						
C yhteensä						
K yhteensä	2,8265	34,2	33400	1,18	0,0000	0
T yhteensä						
V yhteensä	0,2566	3,1			0,0000	
R yhteensä						
L yhteensä	1,2492	15,1			0,0000	
E yhteensä						
S yhteensä						
M yhteensä						
W yhteensä						

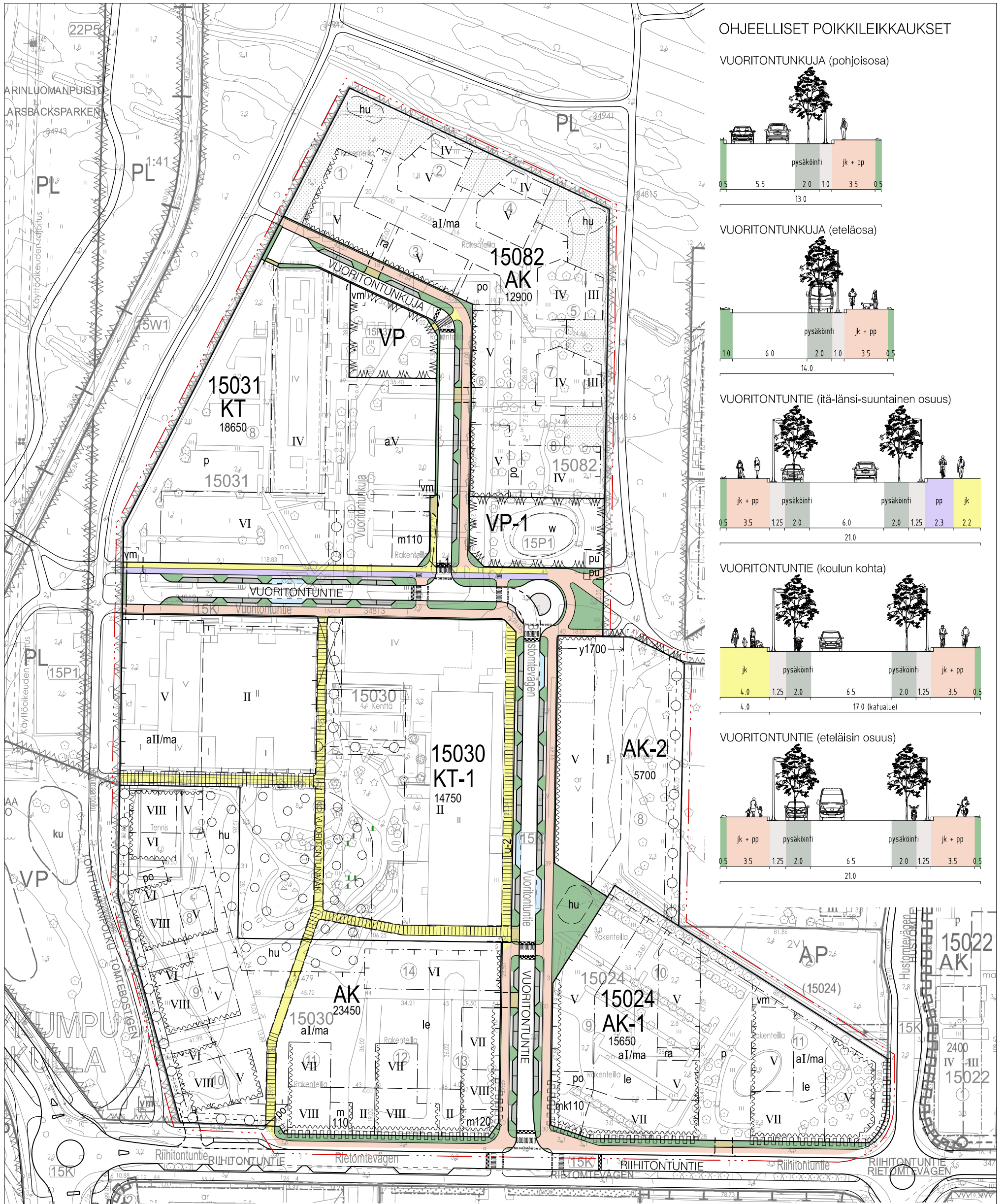
Maanalaiset tilat	Pinta-ala [ha]	Pinta-ala [%]	Kerrosala [k-m ²]	Pinta-alan muut. [ha +/-]	Kerrosalan muut. [k-m ² +/-]
Yhteensä	3,1289	37,8		0,0000	

Rakennussuojelu	Suojellut rakennukset		Suojeltujen rakennusten muutos	
	[lkm]	[k-m ²]	[lkm +/-]	[k-m ² +/-]
Yhteensä				

Alamerkinnt

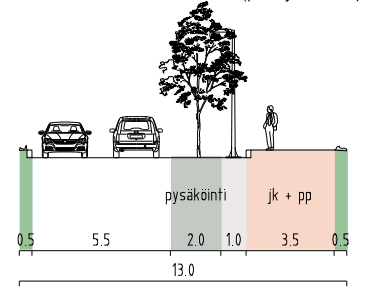
Aluevaraukset	Pinta-ala [ha]	Pinta-ala [%]	Kerrosala [k-m ²]	Tehokkuus [e]	Pinta-alan muut. [ha +/-]	Kerrosalan muut. [k-m ² +/-]
Yhteensä	8,2679	100,0	91100	1,10	0,0000	0
A yhteensä	3,9356	47,6	57700	1,47	0,0000	0
AK-1	0,9482	24,1	15650	1,65	0,0000	0
AK-2	0,5153	13,1	5700	1,11	0,0000	0
AK	2,4721	62,8	36350	1,47	0,0000	0
P yhteensä						
Y yhteensä						
C yhteensä						
K yhteensä	2,8265	34,2	33400	1,18	0,0000	0
KT-1	1,7660	62,5	14750	0,84	0,0000	0
KT	1,0605	37,5	18650	1,76	0,0000	0
T yhteensä						
V yhteensä	0,2566	3,1			0,0000	
VP-1	0,1511	58,9			0,0000	
VP	0,1055	41,1			0,0000	
R yhteensä						
L yhteensä	1,2492	15,1			0,0000	
Kadut	1,2492	100,0			0,0000	
E yhteensä						
S yhteensä						
M yhteensä						
W yhteensä						

Maanalaiset tilat	Pinta-ala [ha]	Pinta-ala [%]	Kerrosala [k-m ²]	Pinta-alan muut. [ha +/-]	Kerrosalan muut. [k-m ² +/-]
Yhteensä	3,1289	37,8		0,0000	
a-ma	3,1289	100,0		0,0000	

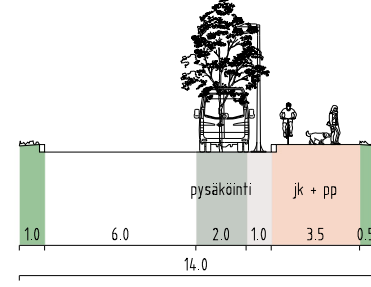


OHJEELLISET POIKKILEIKKAUKSET

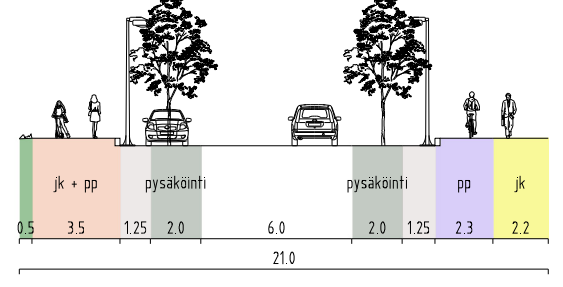
VUORITONTUNJUJA (pohjoisosa)



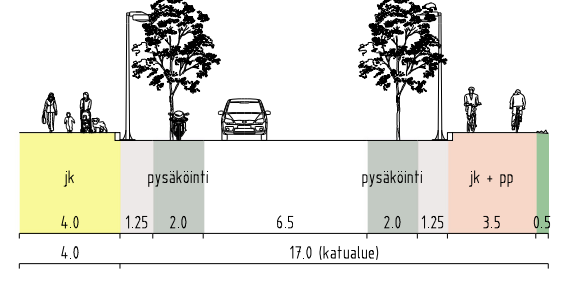
VUORITONTUNJUJA (eteläosa)



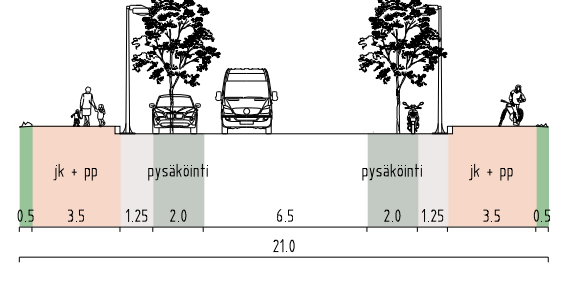
VUORITONTUNTIE (itä-länsi-suuntainen osuus)


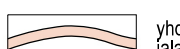











VUORITONTUNTIE (koulun kohta)



VUORITONTUNTIE (eteläisin osuus)



-  ajorata
-  yhdistetty jalankulku- ja pyörätie
-  pyörätie
-  jalkakäytävä
-  tonttiliittymä
-  katualue
-  pysäköinti
-  saatto / huolto
-  ajoyhteys
-  saareke / kiveys

 Espoon kaupunkisuunnittelukeskus Esbo stadsplaneringscentral Liikennesuunnitteluyksikkö Trafikplaneringsenheten	Valhe a	KSJ
	Asianumero 3379/10.02.03/2022	03.10.2022
VUORITONTTU Asemakaavan muutos KATUKARTTA	Päättäjä TPä	Suunnittelija MaH
	Konsultti WSP	Konsultin suun / tark 26.08.2019
	Päivämäärä 03.10.2022	Lite 2
	Pllr. no 7418	Alue 211841
Koordinaatio Tasokoordinaattijärjestelmä ETRS-GK25FIN, korkeusjärjestelmä N2000	Mittakaava 1:1500	