

# Asemakaavan seurantalomake

## Asemakaavan perustiedot ja yhteenveto

Kunta	049 Espoo	Täyttämispvm	21.11.2022
Kaavan nimi	Meripoiju		
Hyväksymispvm		Ehdotuspvm	08.06.2022
Hyväksyjä		Vireilletulosta ilm. pvm	16.03.2022
Hyväksymispykälä		Kunnan kaavatunnus	412502
Generoitu kaavatunnus			
Kaava-alueen pinta-ala [ha]	0,3065	Uusi asemakaavan pinta-ala [ha]	
Maanalaisten tilojen pinta-ala [ha]		Asemakaavan muutoksen pinta-ala [ha]	0,3065

Ranta-asemakaava	Rantaviivan pituus [km]		
Rakennuspaikat [lkm]	Omarantaiset	Ei-omarantaiset	
Lomarakennuspaikat [lkm]	Omarantaiset	Ei-omarantaiset	

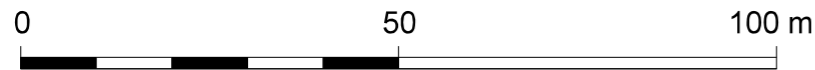
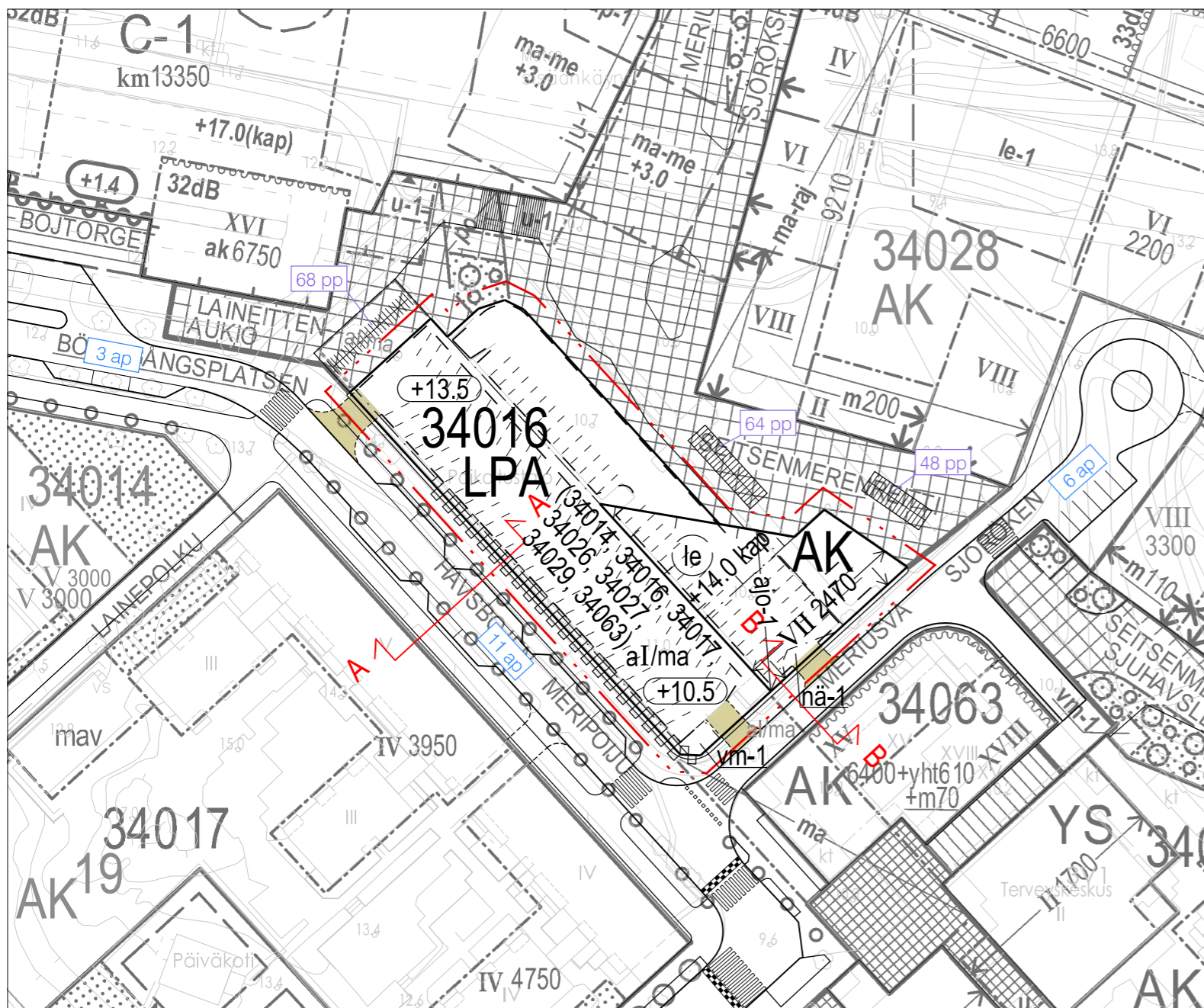
Aluevaraukset	Pinta-ala [ha]	Pinta-ala [%]	Kerrosala [k-m <sup>2</sup> ]	Tehokkuus [e]	Pinta-alan muut. [ha +/-]	Kerrosalan muut. [k-m <sup>2</sup> +/-]
Yhteensä	0,3065	100,0	2470	0,81	0,0000	170
A yhteensä	0,0796	26,0	2470	3,10		170
P yhteensä						
Y yhteensä						
C yhteensä						
K yhteensä						
T yhteensä						
V yhteensä						
R yhteensä						
L yhteensä	0,2269	74,0			0,0000	
E yhteensä						
S yhteensä						
M yhteensä						
W yhteensä						

Maanalaiset tilat	Pinta-ala [ha]	Pinta-ala [%]	Kerrosala [k-m <sup>2</sup> ]	Pinta-alan muut. [ha +/-]	Kerrosalan muut. [k-m <sup>2</sup> +/-]
Yhteensä					

Rakennussuojelu	Suojellut rakennukset		Suojeltujen rakennusten muutos	
	[lkm]	[k-m <sup>2</sup> ]	[lkm +/-]	[k-m <sup>2</sup> +/-]
Yhteensä				

## Alamerkinnt

Aluevaraukset	Pinta-ala [ha]	Pinta-ala [%]	Kerrosala [k-m <sup>2</sup> ]	Tehokkuus [e]	Pinta-alan muut. [ha +/-]	Kerrosalan muut. [k-m <sup>2</sup> +/-]
<b>Yhteensä</b>	<b>0,3065</b>	<b>100,0</b>	<b>2470</b>	<b>0,81</b>	<b>0,0000</b>	<b>170</b>
<b>A yhteensä</b>	0,0796	26,0	2470	3,10		170
AK	0,0796	100,0	2470	3,10		170
<b>P yhteensä</b>						
<b>Y yhteensä</b>						
<b>C yhteensä</b>						
<b>K yhteensä</b>						
<b>T yhteensä</b>						
<b>V yhteensä</b>						
<b>R yhteensä</b>						
<b>L yhteensä</b>	0,2269	74,0			0,0000	
Katuauk./torit					-0,0704	
LPA	0,2269	100,0			0,0704	
<b>E yhteensä</b>						
<b>S yhteensä</b>						
<b>M yhteensä</b>						
<b>W yhteensä</b>						



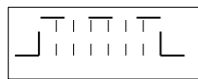
SELITE



tonttiliittymä



yleisten autopaikkojen lukumäärä



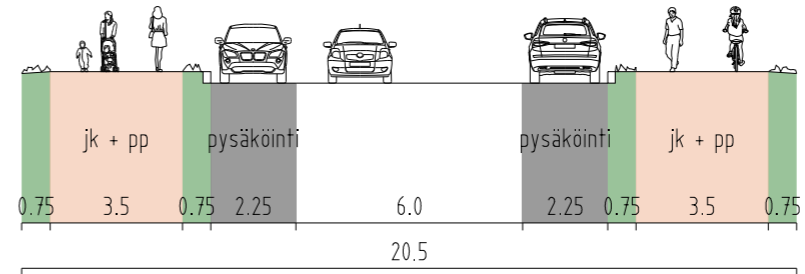
pysäköinti tonteilla



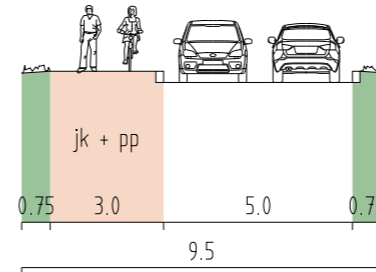
yleisten pyöräpaikkojen lukumäärä

OHJEELLISET POIKKILEIKKAUKSET

MERIPOIJU, LEIKKAUS A - A



MERIUSVA, LEIKKAUS B - B



SELITE



ajorata



katualue



yhdistetty jalankulku- ja pyörätie



pysäköinti

Espoon kaupunkisuunnittelukeskus Esbo stadsplaneringscentral	Valhe	<b>b</b>	KSL
	Liikennesuunnitteluyksikkö Trafikplaneringsenheten	Asianumero	721/10.02.03/2022
<b>MERIPOIJU</b> Asemakaavan muutos  <b>KATUKARTTA</b>	Päivä	TPä	Suunnittelija KLL
	Konsultti	Ramboll	Konsultin suun / tark
	Päivämäärä	08.06.2022	Lähe
	Piir. nro	7435	Alue
Koordinaatio	Tasokoordinaattijärjestelmä ETRS-GK25FIN, korkeusjärjestelmä N2000	Mittakaava	1:1000
			<b>412502</b>