

Espoo

Kuitinkatu


Vaiheittainen asemakaavan muutos

22. kaupunginosa, Olari
Kortteli 22115

MUUTETAAN VAHVISTETTUA
ASEMAKAAVAA:

Aluenro 322100 Hyväksytty 20.08.1980

Mittakaava 1:1000



ASEMAKAAVAMERKINTÖJÄ
JA -MÄÄRÄYKSIÄ:

3 metriä kaava-alueen rajan ulkopuolella
oleva viiva.

Korttelin, korttelinosan ja alueen raja.

MUUTETAAN MÄÄRÄYKSEN YLIMIVATTU
OSA KORTTELISSA 22115:

AK 37

Asuinkerrostalojen korttelialue

Kaavassa osoitetun kerrosalan ja kerros-
luvun lisäksi saa rakennusten ensimmäiseen
kerrokseen rakentaa myymälä-, toimisto, ja
sosiaali- ja harrastus-tiloja tuottamattomia
työtiloja kuitenkin enintään 5/6 rakennuksen
pohjapinta-alasta. Kaavassa osoitetun kerros-
alan ja kerrosluvun lisäksi saa rakennusten
ylimpään kerrokseen rakentaa asunto- tai
rakennuskohtaisia sauna-, pesu-, puku-,
askartelu-, ja muita vastaavia asuntojen
ja rakennuksen aputiloja kuitenkin enintään
2/3 rakennuksen pohjapinta-alasta. Rakennus-
alalla olevan kerrosluvun tarkoitamiin
kerroksiin saa kaavassa osoitetun kerrosalan
lisäksi rakentaa sauna-, pesu-, puku-, säilytys-
ym. rakennuskohtaisia aputiloja kuitenkin
enintään 1/6 kerroksen pinta-alasta.

Rakennusten vesikatko ei saa nousta vaaka-
suoran yhtenäisen räystäslinjan yläpuolelle.
Räystäslinjan yläpuolelle saa nousta vain
piippuja yms. vähäisempiä rakennelmia.
Rakennusten porrashuoneista on oltava suora
uloskäynti molemmille puolille rakennusta.

Rakennusten on oltava väriltään ja materiaaleil-
taan kortteleittain yhtenäisesti suunniteltuja.

Lasten leikkialue on rakennettava vähintään
10 m² kutakin kerrosalan 100 m² kohti, kuitenkin
vähintään 10 m² kutakin asuntoa kohti. Leikki-
tila on osoitettava asemapiirroksen yhteydessä
maastontasauksineen, istutuksineen ja laittei-
neen.

Rakentamattomilla korttelinosilla on kutakin
pihamaan 100 m² kohden oltava vähintään yksi
lehtipuu, jonka korkeuden tulee olla vähintään
5 m ja ympärysmittaan metrin korkeudelta vähin-
tään 25 cm sekä vähintään 4 yli 50 cm:n
korkeista pensasta.

~~Autopaikkoja on rakennettava yksi kutakin
kerrosalan 80 m² kohti, kuitenkin vähintään yksi
autopaikka kutakin asuntoa kohti. Autopaikat
on sijoitettava a- tai a/ma-paikoille, AP-tonteille
tai ATP-korttelialueelle.~~

KORVAAVA MÄÄRÄYKSEN OSA:

Autopaikkoja on rakennettava vähintään
seuraavasti:

- asunnot 1 ap / 110 k-m², kuitenkin vähintään
0,5 ap / asunto

Jos tontille rakennetaan valtion tukemaa 40
vuoden korkotukimallilla toteutettavaa vuokra-
asuntotuotantoa, voidaan autopaikkoja näiden
osalta vähentää 20 %.

Autopaikat tulee sijoittaa LPA-alueelle. Asuin-
korttelien pihalle saa sijoittaa ainoastaan
liikuntaesteisten autopaikkoja.

Polkupyöräpaikkoja on rakennettava vähintään
seuraavasti:

- asunnot 1 pp / 30 k-m², kuitenkin vähintään
2 pp / asunto

Vähimmäisvaatimuksen mukaisten pyörä-
paikkojen tulee sijaita katetussa ja lukittavissa
olevassa tilassa. Lisäksi lyhytaikaiselle pyörä-
paikkojen pysäköinnille tulee osoittaa tilaa ulko-
tiloissa.

Esbo

Kvisgatan

Ettappvis ändring av detaljplanen

Stadsdel 22, Olars
Kvarter 22115

DEN FASTSTÄLLDA
DETALJPLANEN ÄNDRAS:

Områdesnr 322100 Godkänd 20.08.1980

Skala 1:1000

DETALJPLANE BETECKNINGAR
OCH -BESTÄMMELSER:

Linje 3 m utanför planområdets gräns.

Kvarters-, kvartersdels- och områdesgräns.

DEN ÖVERSTRECKADE DELEN AV
BESTÄMMELEN FÖR KVARTER 22115
ÄNDRAS:

Kvartersområde för bostadsvåningshus.

Utöver den i stadsplanen angivna våningsytan
och våningsantalet får i byggnadernas första
våning byggas butiks-, kontors-, och social-
utrymmen samt arbetsutrymmen som inte
förorsakar olägenhet, likväl högst 5/6 av bygg-
nadens byggnadsyta. Utöver den i stadsplanen
angivna våningsyta och våningsantalet får i
byggnadernas översta våning byggas för bos-
tad eller för byggnaden avsedda bastu-, tvätt-,
omklädnings-, hobby- och andra motsvarande
biutrymmen till bostäderna eller byggnaden,
likväl högst 2/3 byggnadens byggnadsyta. I de
våningar som avses i det på byggnadsytan
angivna våningsantalet får utöver i den stads-
planen angivna våningsytan byggas bastu-,
tvätt-, omklädnings-, förvarings- m.fl.
biutrymmen för byggnaden, likväl högst 1/6
av våningens areal.

Byggnadernas vattentak får inte höja sig över
den vågräta enhetliga taklistlinjen. Över taklist-
linjen får höja sig endast pipor och andra dylika
mindre konstruktioner. Från byggnadernas
trapphus bör finnas en direkt utgång till vardera
sidan av byggnaden.

Byggnadernas bör till färg och material vara
kvartersvis enhetligt planerade.

Lekplats för barn bör byggas minst 10 m²
per 100 m² våningsyta, likväl minst 10 m²
per bostad. Lekplatsen bör anges i samband
med situationsplanen jämte terrängutjämningar,
planteringar och anordningar.

På de obebyggda delarna av kvarteret bör per
100 m² gårdsplan finnas minst ett lövträd vars
höjd bör vara minst 5 meter och omkrets på en
meters höjd minst 25 cm samt minst 4 buskar
med en höjd minst 50 cm.

~~En bilplats bör byggas per 80 m² våningsyta,
likväl minst en bilplats per bostad. Bilplatserna
bör placeras på a-, eller a/ma-platserna,
AP-tomterna eller ATP-kvarteren.~~

ERSÄTTANDE DEL AV BESTÄMMELEN:

Minsta antalet bilplatser som ska
byggas:

- 1 bp / 110 v-m² för bostäder, dock minst
0,5 bp / bostad.

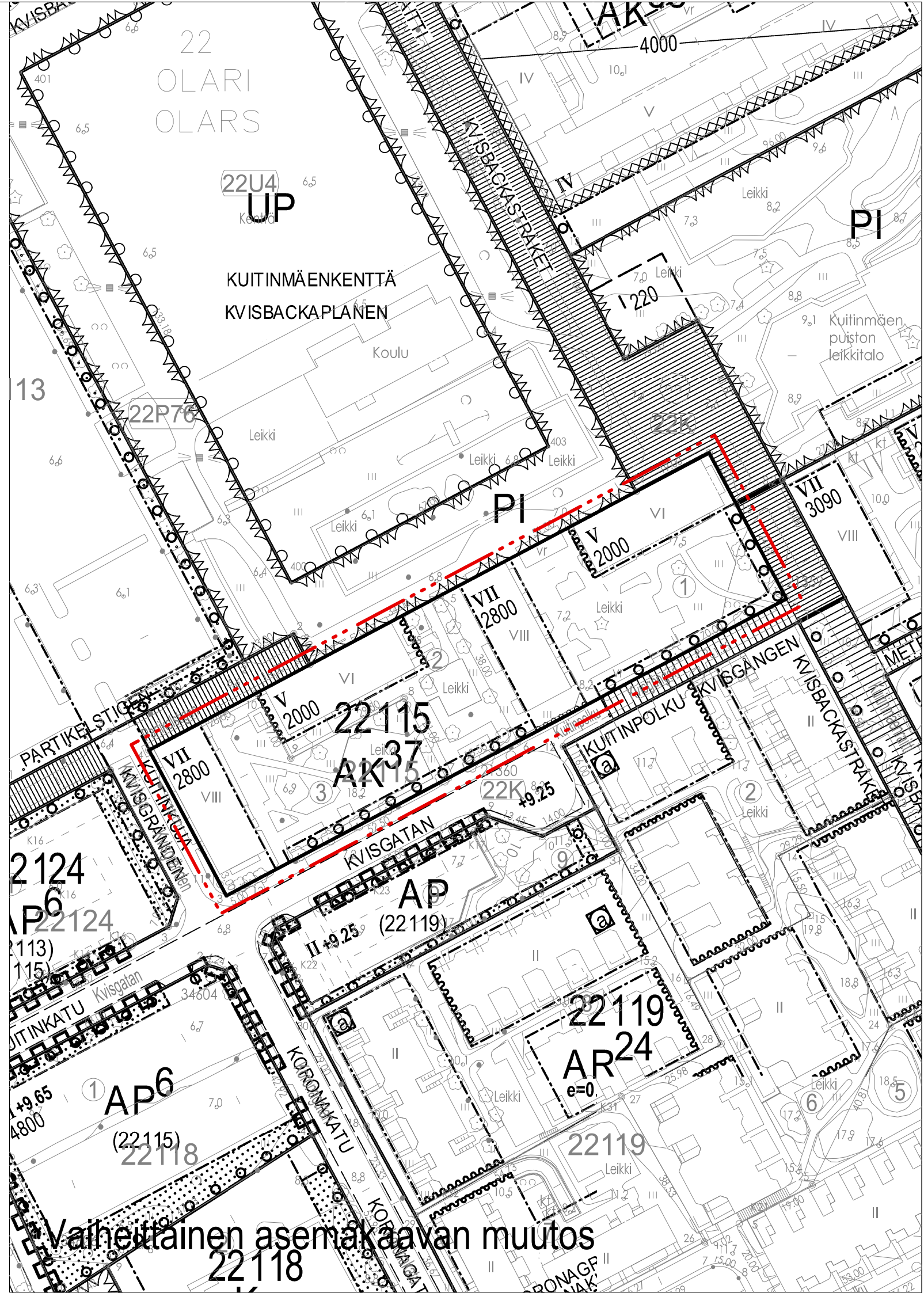
Om det på tomten byggs hyresbostäder
med 40-årigt statligt räntestödssystem kan
bilplatserna för dessa minska med 20 %.

Bilplatserna ska placeras i ett LPA-område.
På bostadskvarterens innergårdar får endast
bilplatser för invalidfordon placeras.


Cykelplatser ska byggas minst enligt
följande:

- 1 cp per 30 v-m² bostadsvåningsyta, dock
minst 2 cp / bostad.

Cykelplatserna enligt minimikravet ska
placeras i läsbära utrymmen med tak. Dess
utom ska det anvisas uterum för kortvarig
cykelparkering.



Vaiheittainen asemakaavan muutos

/b	Ksl, muutettu		
	Nähtävillä MRA 27 §		30.5.-13.6.2022
/a	Ksj (Kaavaehdotus)	Torsti Hokkanen	16.5.2022
	Kuultu kirjeellä MRA 30 §		15.-29.11.2021
10738/2021	Ksj	Torsti Hokkanen	1.11.2021
	Espoon kaupunkisuunnittelukeskus Esbo stadsplaneringscentral	Alue VK3004	Piir.nro 7415
	Asemakaavayksikkö Detaljplaneenheden	Mittakaava 1:1000	Asianumero 10738/10.02.03/2021
	Kuitinkatu	Piirittäjä ATo	Päiväys 16.5.2022
	Vaiheittainen asemakaavan muutos	Suunnittelija AM	Arkistotunnus 10 02
	Tasokoordinaattijärjestelmä plankoordinatsystem ETRS-GK25FIN, korkeusjärjestelmä höjdsystem N2000		