

# Asemakaavan seurantalomake

## Asemakaavan perustiedot ja yhteenveto

Kunta	049 Espoo	Täyttämispvm	02.09.2022
Kaavan nimi	Mäkkylänkuja		
Hyväksymispvm		Ehdotuspvm	10.11.2021
Hyväksyjä		Vireilletulosta ilm. pvm	04.03.2020
Hyväksymispykälä		Kunnan kaavatunnus	116201
Generoitu kaavatunnus			
Kaava-alueen pinta-ala [ha]	3,1862	Uusi asemakaavan pinta-ala [ha]	
Maanalaisten tilojen pinta-ala [ha]		Asemakaavan muutoksen pinta-ala [ha]	3,1862

Ranta-asemakaava	Rantaviivan pituus [km]	
Rakennuspaikat [lkm]	Omarantaiset	Ei-omarantaiset
Lomarakennuspaikat [lkm]	Omarantaiset	Ei-omarantaiset

Aluevaraukset	Pinta-ala [ha]	Pinta-ala [%]	Kerrosala [k-m <sup>2</sup> ]	Tehokkuus [e]	Pinta-alan muut. [ha +/-]	Kerrosalan muut. [k-m <sup>2</sup> +/-]
<b>Yhteensä</b>	<b>3,1862</b>	<b>100,0</b>	<b>17100</b>	<b>0,54</b>	<b>0,0000</b>	<b>10900</b>
A yhteensä	1,5839	49,7	15100	0,95	1,5839	15100
P yhteensä						
Y yhteensä					-2,3096	-6200
C yhteensä						
K yhteensä	0,4273	13,4	2000	0,47	0,4273	2000
T yhteensä						
V yhteensä					-0,7885	
R yhteensä						
L yhteensä	0,9479	29,8			0,8598	
E yhteensä	0,2271	7,1			0,2271	
S yhteensä						
M yhteensä						
W yhteensä						

Maanalaiset tilat	Pinta-ala [ha]	Pinta-ala [%]	Kerrosala [k-m <sup>2</sup> ]	Pinta-alan muut. [ha +/-]	Kerrosalan muut. [k-m <sup>2</sup> +/-]
Yhteensä					

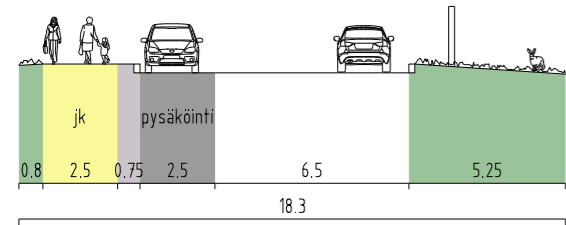
Rakennussuojelu	Suojellut rakennukset		Suojeltujen rakennusten muutos	
	[lkm]	[k-m <sup>2</sup> ]	[lkm +/-]	[k-m <sup>2</sup> +/-]
Yhteensä				

## Alamerkinnt

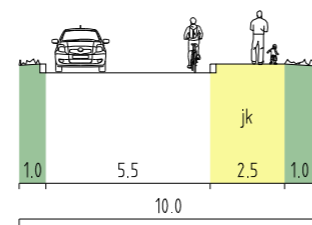
Aluevaraukset	Pinta-ala [ha]	Pinta-ala [%]	Kerrosala [k-m <sup>2</sup> ]	Tehokkuus [e]	Pinta-alan muut. [ha +/-]	Kerrosalan muut. [k-m <sup>2</sup> +/-]
<b>Yhteensä</b>	<b>3,1862</b>	<b>100,0</b>	<b>17100</b>	<b>0,54</b>	<b>0,0000</b>	<b>10900</b>
<b>A yhteensä</b>	1,5839	49,7	15100	0,95	1,5839	15100
AK	1,1891	75,1	14950	1,26	1,1891	14950
AH	0,3948	24,9	150	0,04	0,3948	150
<b>P yhteensä</b>						
<b>Y yhteensä</b>					-2,3096	-6200
YOS					-2,3096	-6200
<b>C yhteensä</b>						
<b>K yhteensä</b>	0,4273	13,4	2000	0,47	0,4273	2000
KL	0,4273	100,0	2000	0,47	0,4273	2000
<b>T yhteensä</b>						
<b>V yhteensä</b>					-0,7885	
VL					-0,7885	
<b>R yhteensä</b>						
<b>L yhteensä</b>	0,9479	29,8			0,8598	
Kadut	0,5206	54,9			0,4325	
LPA	0,4273	45,1			0,4273	
<b>E yhteensä</b>	0,2271	7,1			0,2271	
EV	0,2271	100,0			0,2271	
<b>S yhteensä</b>						
<b>M yhteensä</b>						
<b>W yhteensä</b>						

# OHJEELLISET POIKKILEIKKAUKSET

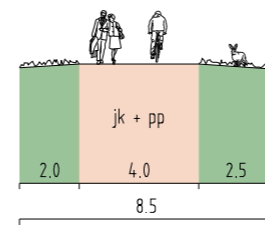
MÄKKYLÄNKUJA  
LEIKKAUS A - A



MÄKKYLÄNKUJA  
LEIKKAUS B - B




MÄKKYLÄNPOLKU  
LEIKKAUS C - C



## SELITE

-  ajorata
-  yhdistetty jalankulku- ja pyörätie
-  jalkakäytävä
-  katualue, liikennealue
-  pysäköinti
-  pysäköinti liikuntaesteisille
-  tonttillittymä

 Espoon kaupunkisuunnittelukeskus Esbo stadsplaneringscentral  Liikennesuunnitteluyksikkö Trafikplaneringsenheten	Valhe	C	KH	
	Asianumero	5134/10.02.03/2020	-	
	Päivämäärä	10.11.2021	2	
	Piir. no	7407	Alue	116201
	Mittakaava	1:1500		
	Koordinaatio	Tasokoordinaattijärjestelmä ETRS-GK25FIN, korkeusjärjestelmä N2000		
<b>MÄKKYLÄNKUJA</b> Asemakaavan muutos  KATUKARTTA				