
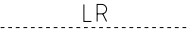









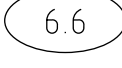


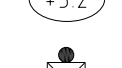

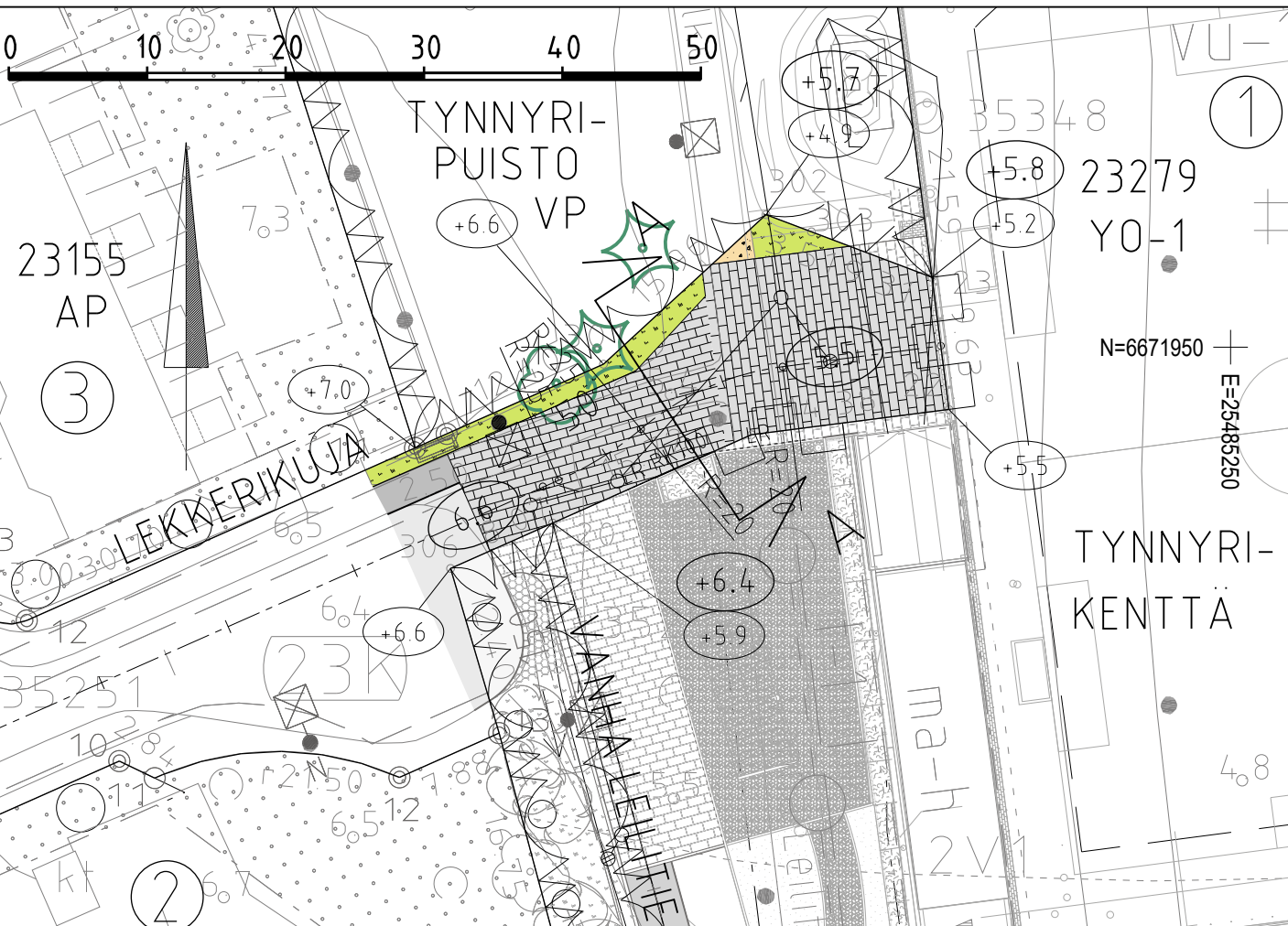
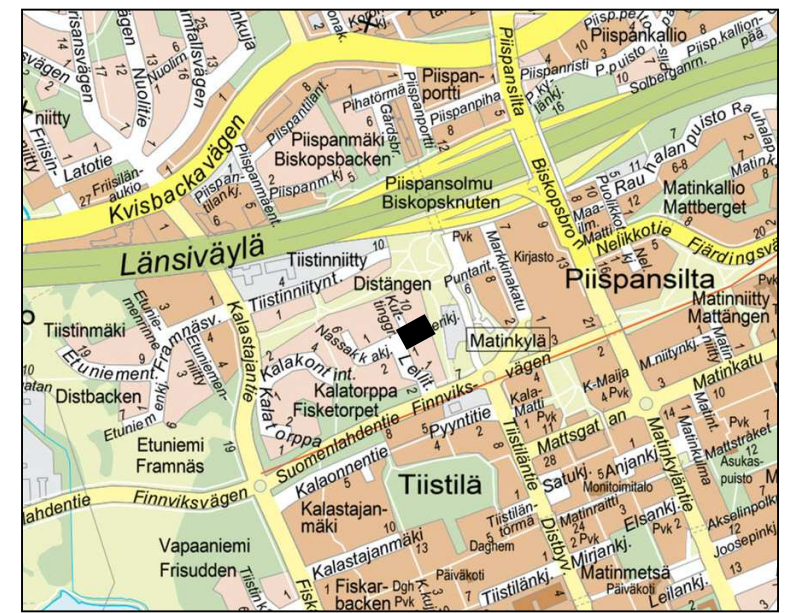
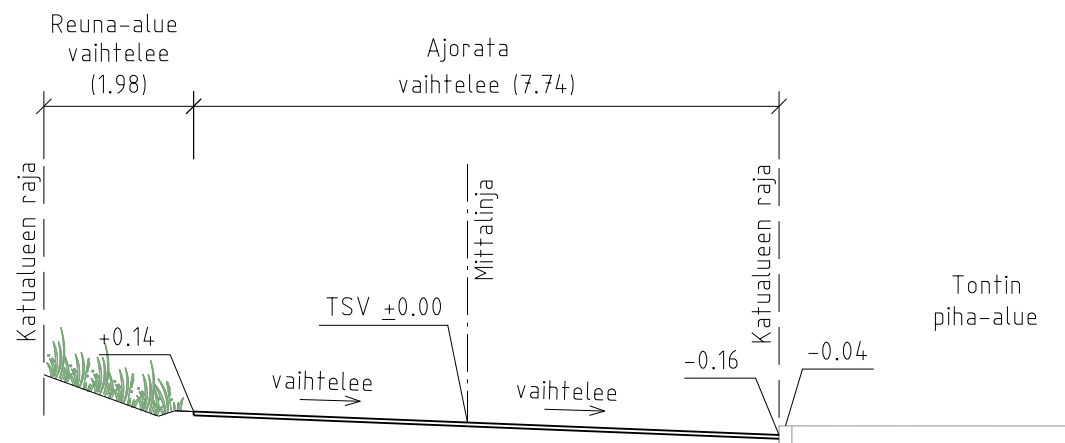


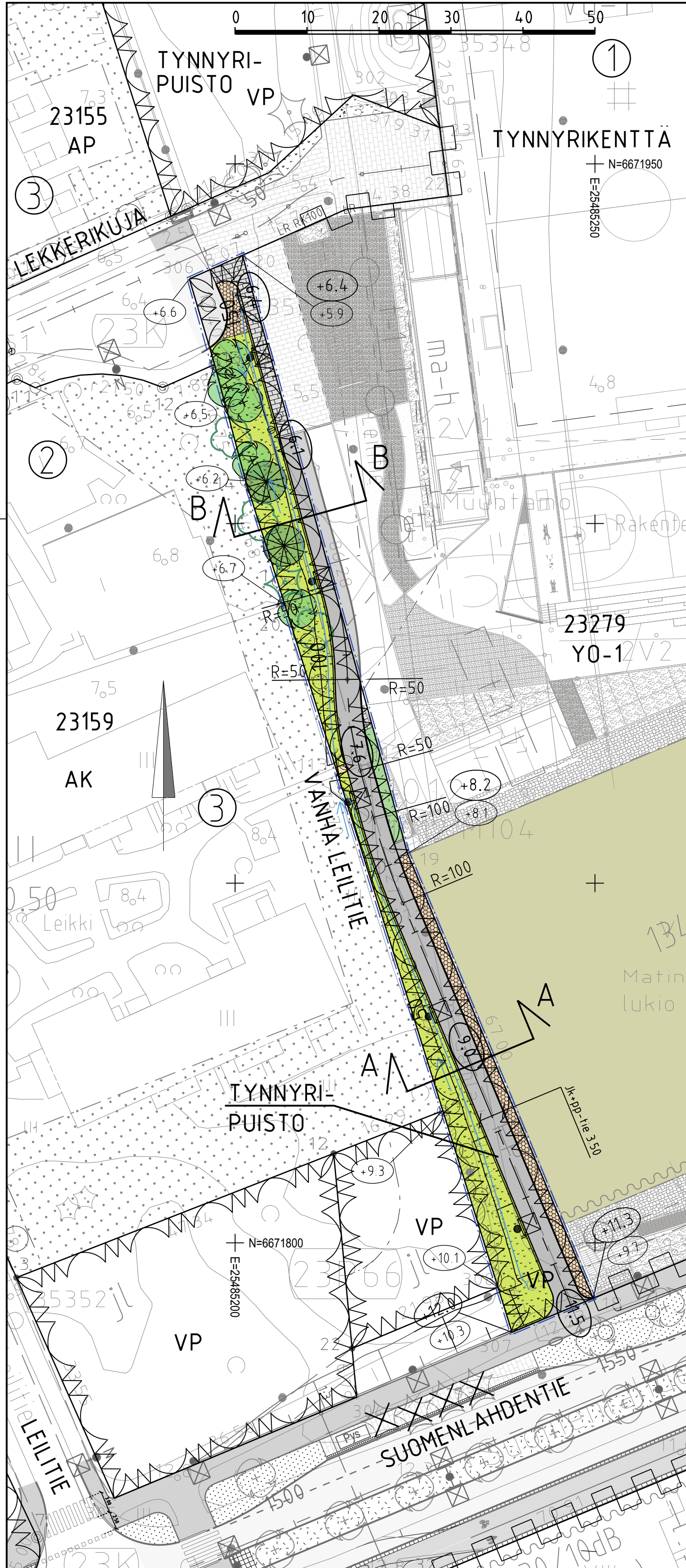
PIIRUSTUSMERKINNÄT

- | | | | |
|---|-----------------|---|--|
|  | ajorata, asf. |  | reunatuki |
|  | jk+pp-tie, asf. |  | luiskattu reunatuki |
|  | kivituhka |  | hulevesiviemäri, rakennettu |
|  | kiveys |  | hulevesikaivo |
|  | viheralue |  | tarkastuskaivo |
|  | nykyinen puu |  | likimääräinen kadun korkeusasema |
|  | |  | likim. suunniteltu maanpinnan korkeusasema |
| | |  | likim. nykyinen maanpinnan korkeusasema |
| | |  | valaisinpylväs |

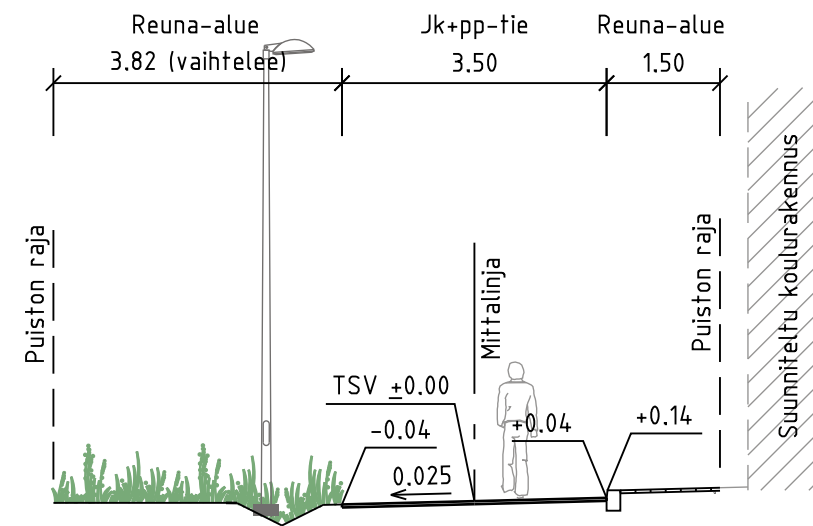
TYYPPIPOIKKILEIKKAUS A-A 1:100



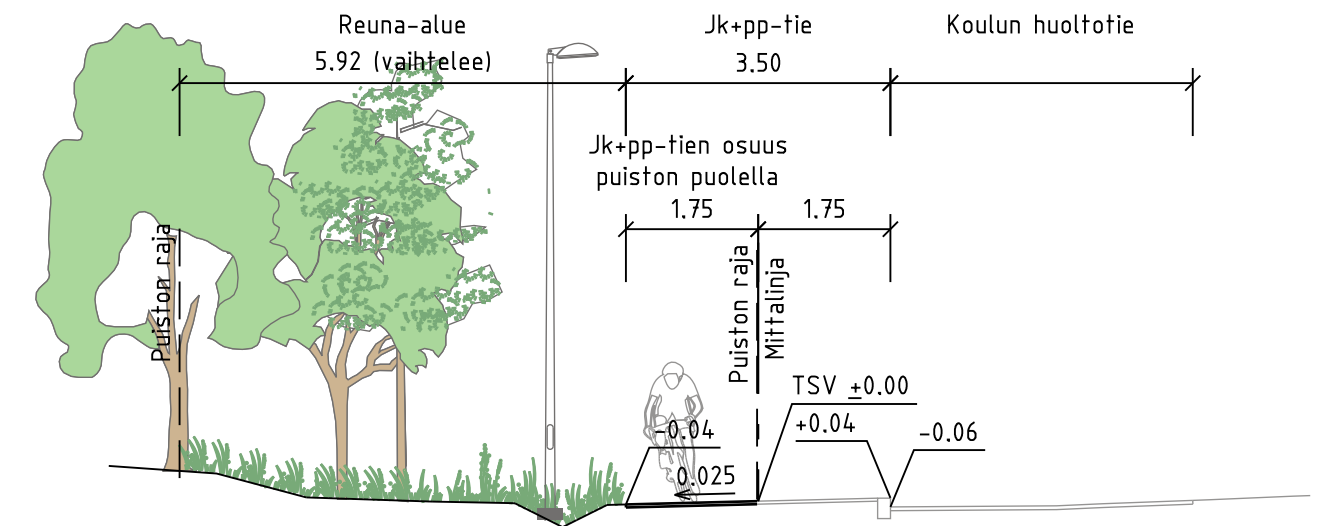
| | | | |
|--|---|--|-----|
| C | M | S | T/H |
| B | M | S | T/H |
| A | M | S | T/H |
|  ESPOON KAUPUNKI KAUPUNKITEKNIKAN KESKUS | | ESBO STAD STADSTEKNIKCENTRALEN | |
| ALUE KAAVA TYNNYRIPUISTO TIISTINNIITY I | | KAUP OSA 23 MATINKYLÄ | |
| NIMI LEKKERIKUJA, ITÄOSA | | PIIRT. SUUNN. TARK. 26.10.2022 Mariika Lehto HYV. 26.10.2022 Salla Hänninen PPK TELA | |
| AIHE KATU | | KLENTI 250 HNRO LIITTYY MKAAVA 1:500, 1:100 KOORD JAR J ETRS-GK25 KORKEUS JAR J N2000 | |
| PIIR. LAJI KATUSUUNNITELMA, TYYPPIPOIKKILEIKKAUS | | NRO HYV. TARK. HYV. TARK. | |
|  HSY:n vesihuolto PL 100 00066 HSY p.(09) 15611 | | NRO HYV. TARK. | |
| GT GEOTEKNIKA-YKSIKKÖ | | KONS RAMBOLL 18.10.2022 | |
| SUUNN. | | SUUNN. Lauri Jauhainen | |
| TARK. | | TARK. Sami Marttila | |



TYYPPIPOIKKILEIKKAUS A-A 1:100



TYYPPIPOIKKILEIKKAUS B-B 1:100

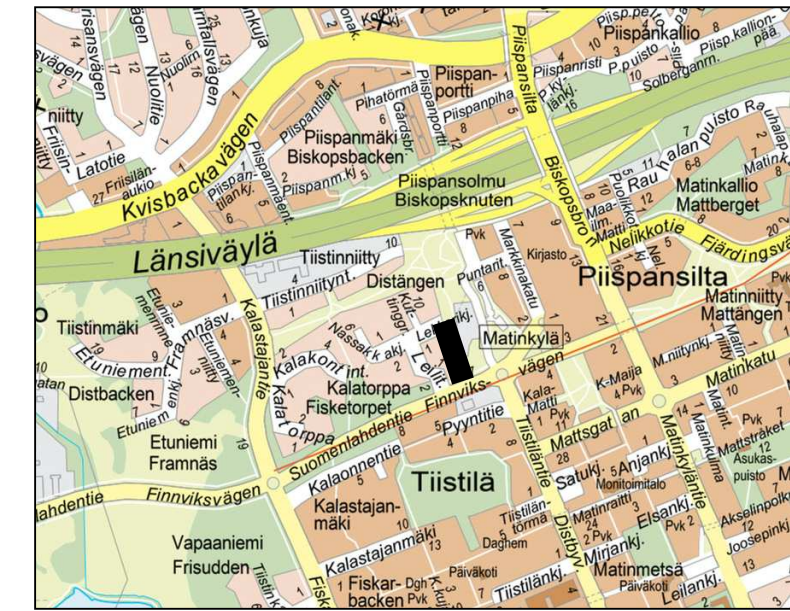


PIIRUSTUSMERKINNÄT

- suunnittelualueen raja
- suunniteltu rakennus
- ajorata, nykyinen asfaltti
- jk+pp-tie, asfaltti
- kivituhka
- kiveys
- niitty / pensas
- istutettava puu
- nykyinen puu
- nykyistä puustoa
- suunniteltu painanne
- reunatuki
- upotettu reunatuki
- hulevesikaivo / tarkastuskaivo
- rumpu
- likimääräinen puistoraitin korkeusasema
- likim. suunniteltu maanpinnan korkeusasema
- likim. nykyinen maanpinnan korkeusasema
- valaisinpylväs

ASEMAKAAVAMERKINNÄT

- VP puisto
- istutettava puurivi tai puuryhmä



| | | | |
|---|---|--|--|
| C | M | S | T/H |
| B | M | S | T/H |
| A | M | S | T/H |
| ESPOON KAUPUNKI KAUPUNKITEKNIKAN KESKUS | | ESBO STAD STADSTEKNIKCENTRALEN | |
| ALUE | KAAVA TYNNYRIPUISTO | KAUP OSA 23 MATINKYLÄ | PIIRI SUUNN TARK 26.10.2022 Niina Meronen HYV 26.10.2022 Salla Hänninen PPK TEHTY |
| NIMI | TYNNYRIPUISTO, VANHA LEILITIE | | KLEHTY 250 LRTTYV KAAVA 1500, 1100 KOORD. JÄRJ. ETRS-GK25 KORKEUS. JÄRJ. N2000 |
| Aihe | PUISTO | | NRO 7078/208 |
| PIIRI LAJI | PUISTOSUUNNITELMA, TYYPPIPOIKKILEIKKAUS | | |
| HSY:n vesihuolto PL 100 00066 HSY p (09) 15611 | | NRO | HYV. TARK. HYV. TARK. |
| GT | GEOTEKNIIKKA- YKSIKKÖ | KONS. | KONS. RAMBOLL 18.10.2022 |
| SUUNN | | | SUUNN Kati Kuosmanen |
| TARK | | | TARK Sami Marttila |