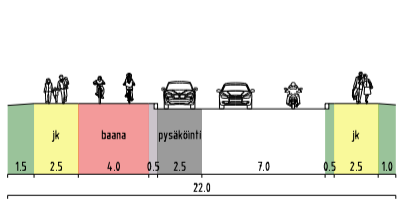


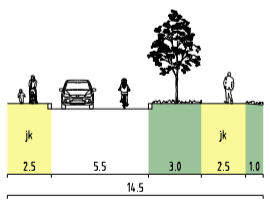
- SELITE**
- ajorata
  - katualue, liikennealue
  - jalkakäytävä
  - pyörätie
  - yhdistetty jalankulku- ja pyörätie
  - baana
  - ulkollutie
  - raitiotie
  - joukkoliikennepysäkki
  - tonttilyttymä
  - pysäköinti
  - ylityspaikka
  - valo-ohjattu risteys
  - kiveys, aukio
  - skuuttipysäköinti, polkupyöräpysäköinti
  - huoltoajoyhteys
  - aukion kasvillisuus

**OHJEELLISET POIKKILEIKKAUKSET**

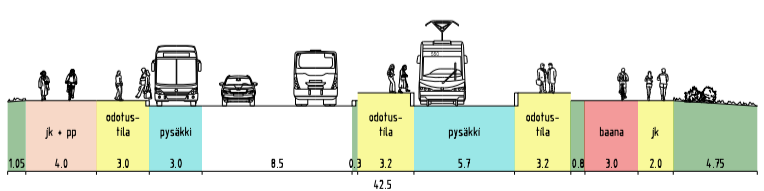
MIESTENTIE, LEIKKAUS A - A



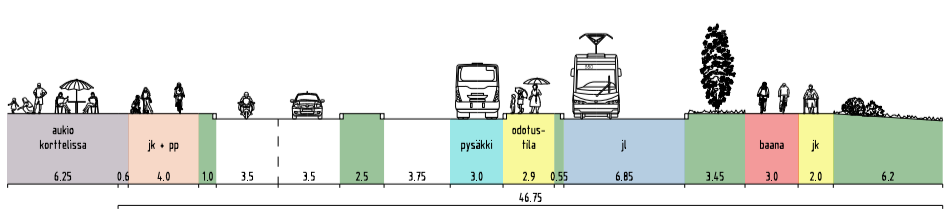
BETONIMIEHENKUJA, LEIKKAUS B - B



OTANIEMENTIE, LEIKKAUS C - C



OTANIEMENTIE, LEIKKAUS D - D



Espoon kaupunkisuunnittelukeskus Esbo stadsplaneringscentral Liikennesuunnitteluyksikkö Trafikplaneringsenheten	Valhe	<b>a</b>	KSL
	Asiainumero	3149/10.02.03/2023	-
<b>BETONIMIES</b> Asemakaavan muutos  KATUKARTTA	Päättäjän nimi	TPä	Suunnittelija Oko
	Konsultti	Sitowise	Konsultin suun / tark
Koordinatisto	Päivämäärä	22.11.2023	Lähte
	Piir. nro	7494	2
Tasokoordinaattijärjestelmä ETRS-GK25FIN, korkeusjärjestelmä N2000	Mittakaava	1:1500	<b>220213</b>