

Asemakaavan seurantalomake

Asemakaavan perustiedot ja yhteenveto

Kunta	049 Espoo	Täyttämispvm	22.08.2023
Kaavan nimi	Högnäs		
Hyväksymispvm		Ehdotuspvm	16.08.2023
Hyväksyjä		Vireilletulosta ilm. pvm	05.03.2008
Hyväksymispykälä		Kunnan kaavatunnus	633000
Generoitu kaavatunnus			
Kaava-alueen pinta-ala [ha]	38,1407	Uusi asemakaavan pinta-ala [ha]	38,1407
Maanalaisen tilojen pinta-ala [ha]		Asemakaavan muutoksen pinta-ala [ha]	

Ranta-asemakaava	Rantaviivan pituus [km]	
Rakennuspaikat [lkm]	Omarantaiset	Ei-omarantaiset
Lomarakennuspaikat [lkm]	Omarantaiset	Ei-omarantaiset

Aluevaraukset	Pinta-ala [ha]	Pinta-ala [%]	Kerrosala [k-m ²]	Tehokkuus [e]	Pinta-alan muut. [ha +/-]	Kerrosalan muut. [k-m ² +/-]
Yhteensä	38,1407	100,0	12140	0,03	38,1407	12140
A yhteensä	21,5202	56,4	12140	0,06	21,5202	12140
P yhteensä						
Y yhteensä						
C yhteensä						
K yhteensä						
T yhteensä						
V yhteensä	2,5158	6,6			2,5158	
R yhteensä						
L yhteensä	2,3689	6,2			2,3689	
E yhteensä						
S yhteensä	11,7358	30,8			11,7358	
M yhteensä						
W yhteensä						

Maanalaiset tilat	Pinta-ala [ha]	Pinta-ala [%]	Kerrosala [k-m ²]	Pinta-alan muut. [ha +/-]	Kerrosalan muut. [k-m ² +/-]
Yhteensä					

Rakennussuojelu	Suojellut rakennukset		Suojeltujen rakennusten muutos	
	[lkm]	[k-m ²]	[lkm +/-]	[k-m ² +/-]
Yhteensä	5	285	5	285

Alamerkinnt

Aluevaraukset	Pinta-ala [ha]	Pinta-ala [%]	Kerrosala [k-m ²]	Tehokkuus [e]	Pinta-alan muut. [ha +/-]	Kerrosalan muut. [k-m ² +/-]
Yhteensä	38,1407	100,0	12140	0,03	38,1407	12140
A yhteensä	21,5202	56,4	12140	0,06	21,5202	12140
AO/S-1	7,5098	34,9	3120	0,04	7,5098	3120
AO/sl	2,8510	13,2	1570	0,06	2,8510	1570
AO	11,1594	51,9	7450	0,07	11,1594	7450
AH			0			
P yhteensä						
Y yhteensä						
C yhteensä						
K yhteensä						
T yhteensä						
V yhteensä	2,5158	6,6			2,5158	
VL-1	0,9599	38,2			0,9599	
VL-2	0,3009	12,0			0,3009	
VL/s	0,6501	25,8			0,6501	
VP	0,1670	6,6			0,1670	
VL	0,4379	17,4			0,4379	
R yhteensä						
L yhteensä	2,3689	6,2			2,3689	
Kadut	2,1172	89,4			2,1172	
Kev.liik.kadut	0,2136	9,0			0,2136	
LP	0,0381	1,6			0,0381	
E yhteensä						
S yhteensä	11,7358	30,8			11,7358	
SL-1	0,3230	2,8			0,3230	
S-1	0,8860	7,5			0,8860	
SL/nat	10,5268	89,7			10,5268	
M yhteensä						
W yhteensä						

Rakennussuojelu	Suojellut rakennukset		Suojeltujen rakennusten muutos	
	[lkm]	[k-m ²]	[lkm +/-]	[k-m ² +/-]
Yhteensä	5	285	5	285

HÖGNÄS - asemakaava, alue 633000 HAVAINNEKUVA 16.8.2023

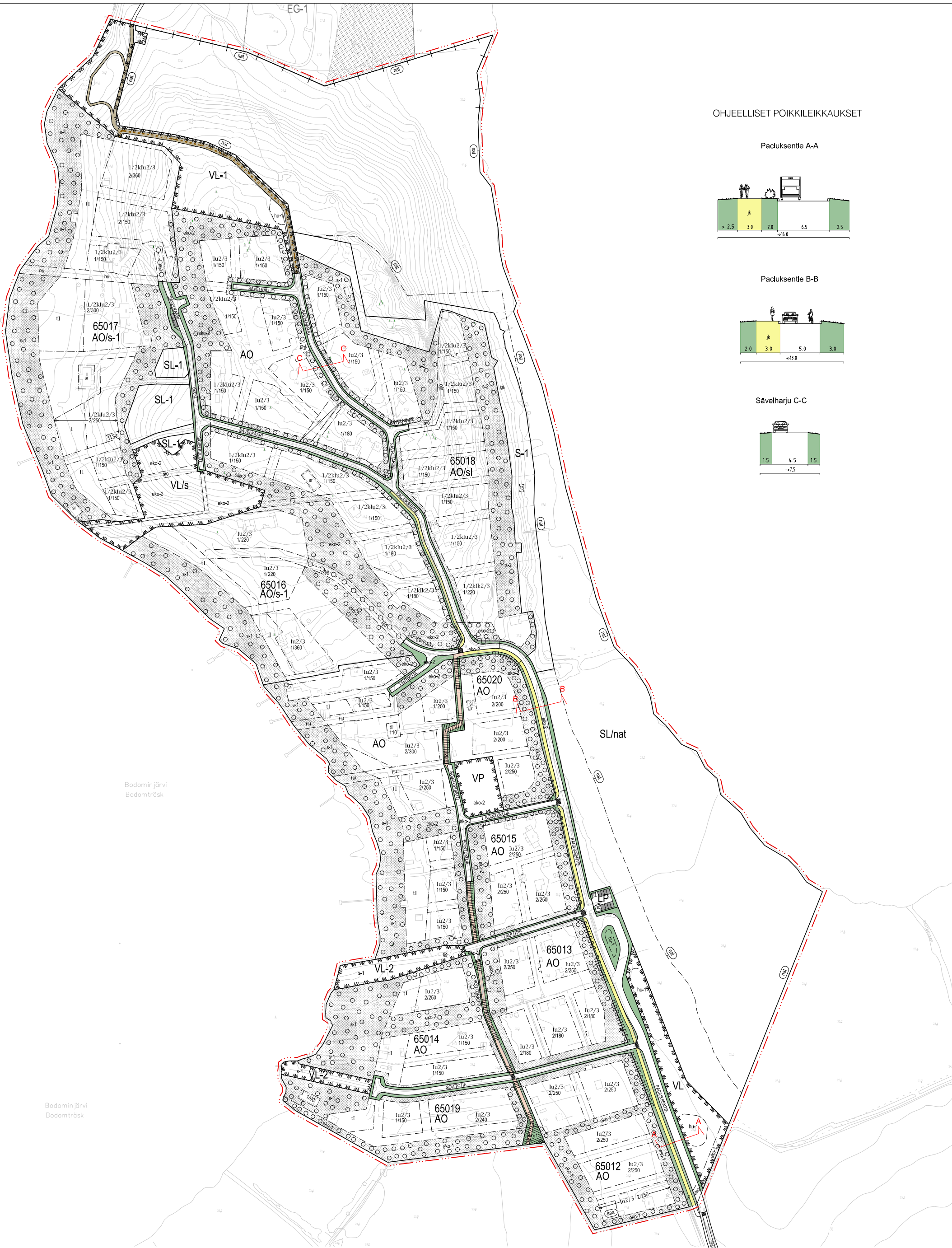


OLEMASSA OLEVA RAKENNUS

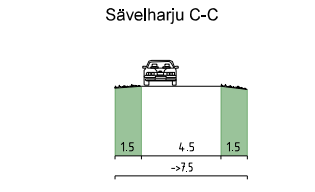
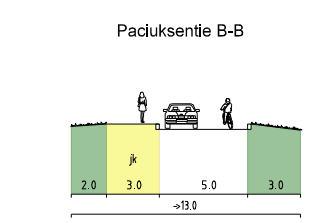
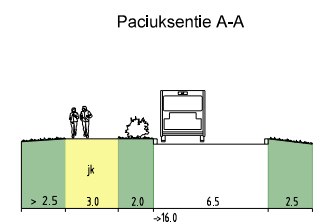
ASEMAKAAVAN MAHDOLLISTAMA UUSI TAI KORVAAVA RAKENNUS

BODOMINJÄRVI


MATALAJÄRVI




OHJEELLISET POIKKILEIKKAUKSET



-  ajorata
-  ajoyhteys
-  yhdistetty jalankulku- ja pyörätie
-  katualue, liikennealue
-  jalkakäytävä
-  pysäköinti
-  ulkoilutie
-  Tukimuri



 Espoon kaupunkisuunnittelukeskus Esbo stadsplaneringscentral Liikennesuunnitteluyksikkö Trafikplaneringsenheten	Vaihe	i	KSL hyv. KH:lle
	Asiainumero	164/10.02.03/2021	16.08.2023
HÖGNÄS Asemakaava KATUKARTTA	Pihajäse	MM	Suunnittelija RZ,MPa,KV,VN
	Konsultti		Konsultin suun / tark
	Päivämäärä	16.3.2009	Llto
Koordinaatio	Piir. no	6588	Alue
Tasokoordinaattijärjestelmä ETRS-GK25FIN, korkeusjärjestelmä N2000	Mittakaava	1:3000	633000