SIVUKUVA A–A 1:100

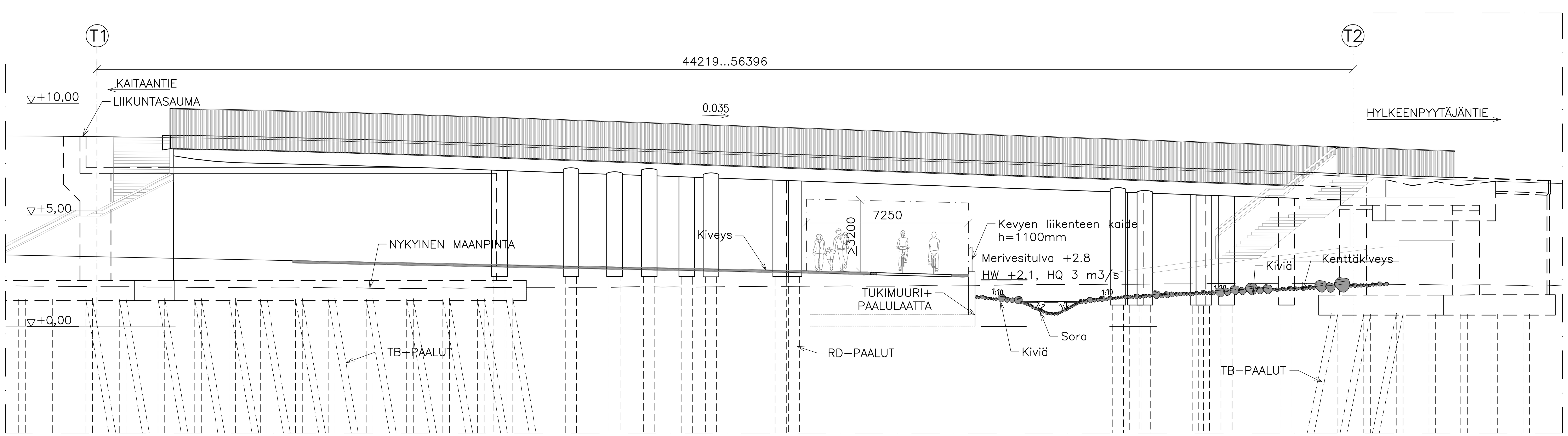

POIKKILEIKKAUS B–B 1:100

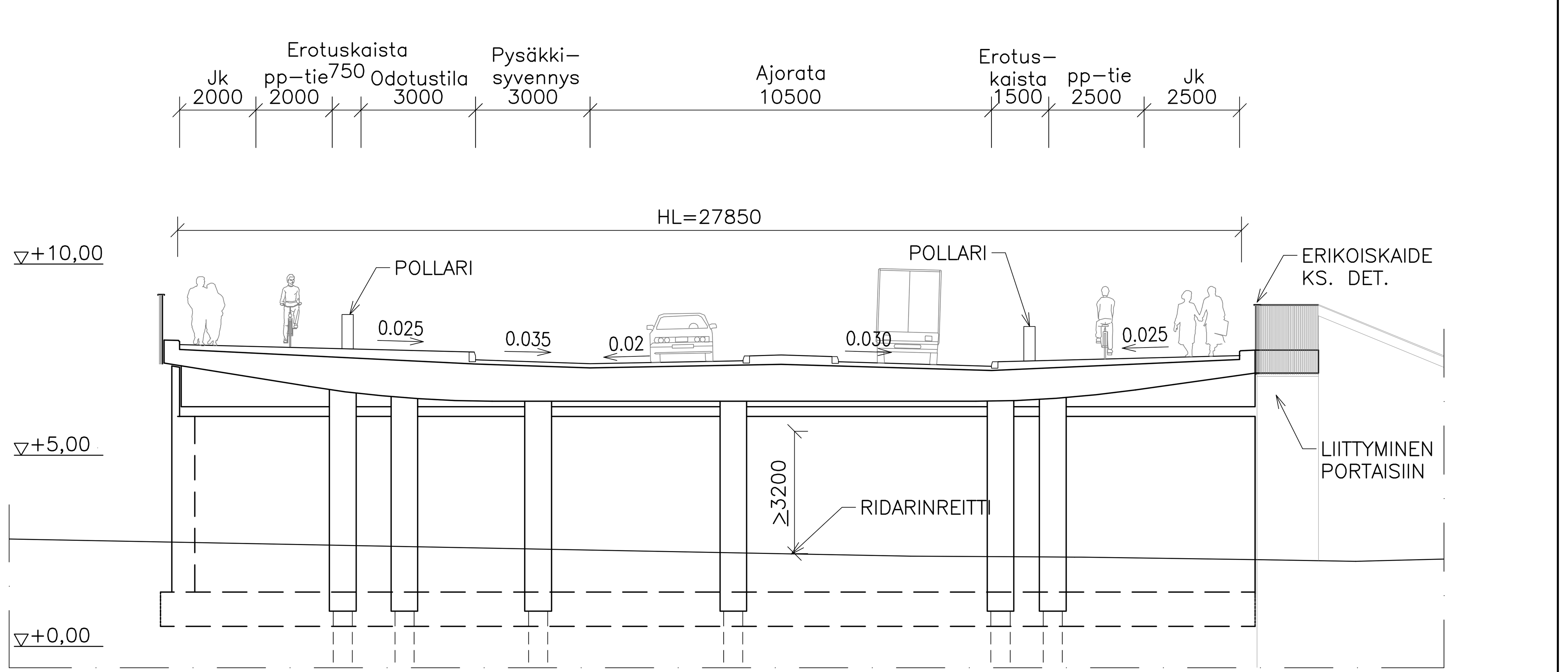

TASOKUVA 1:200

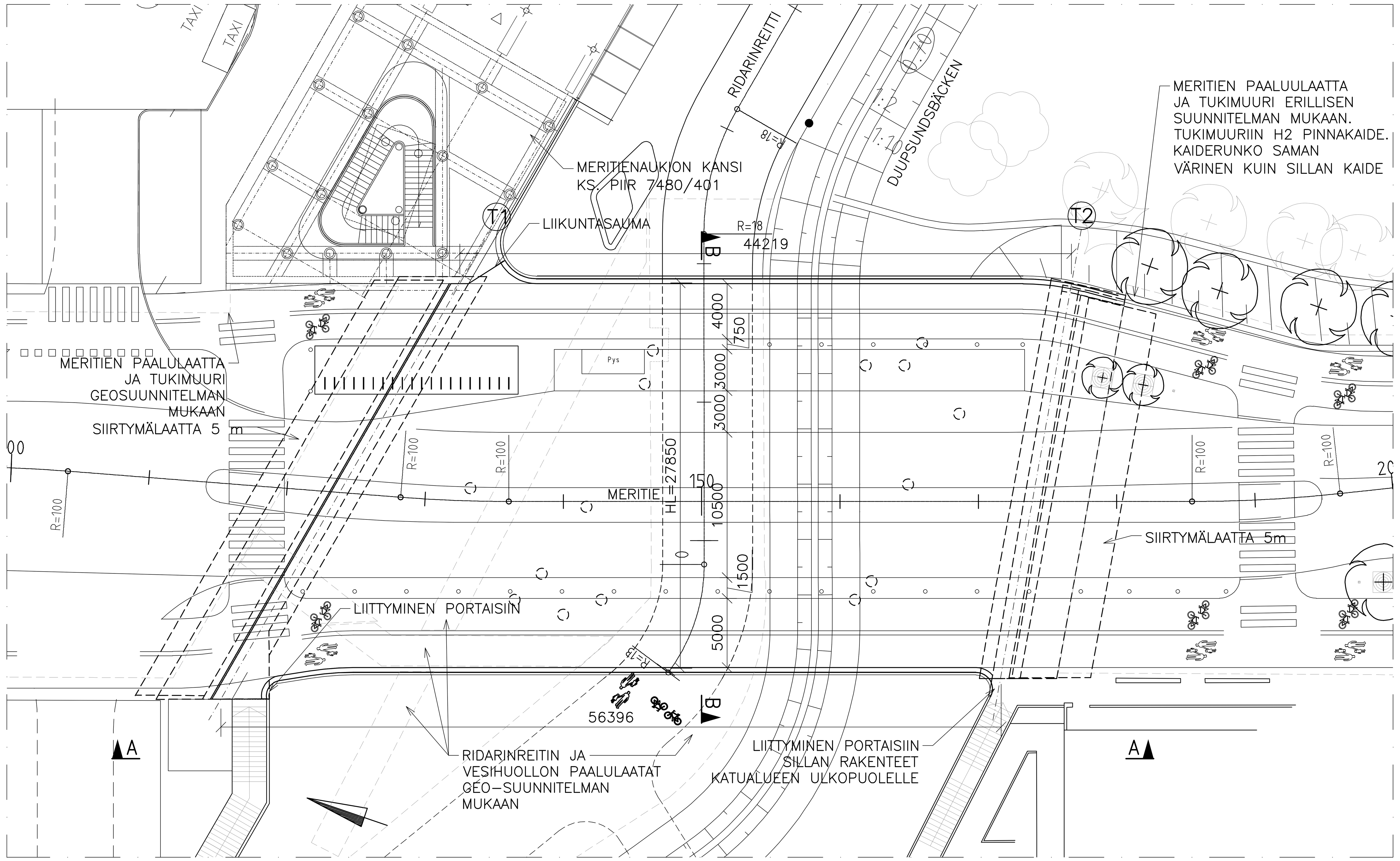

KAIDEDETALJI 1:20

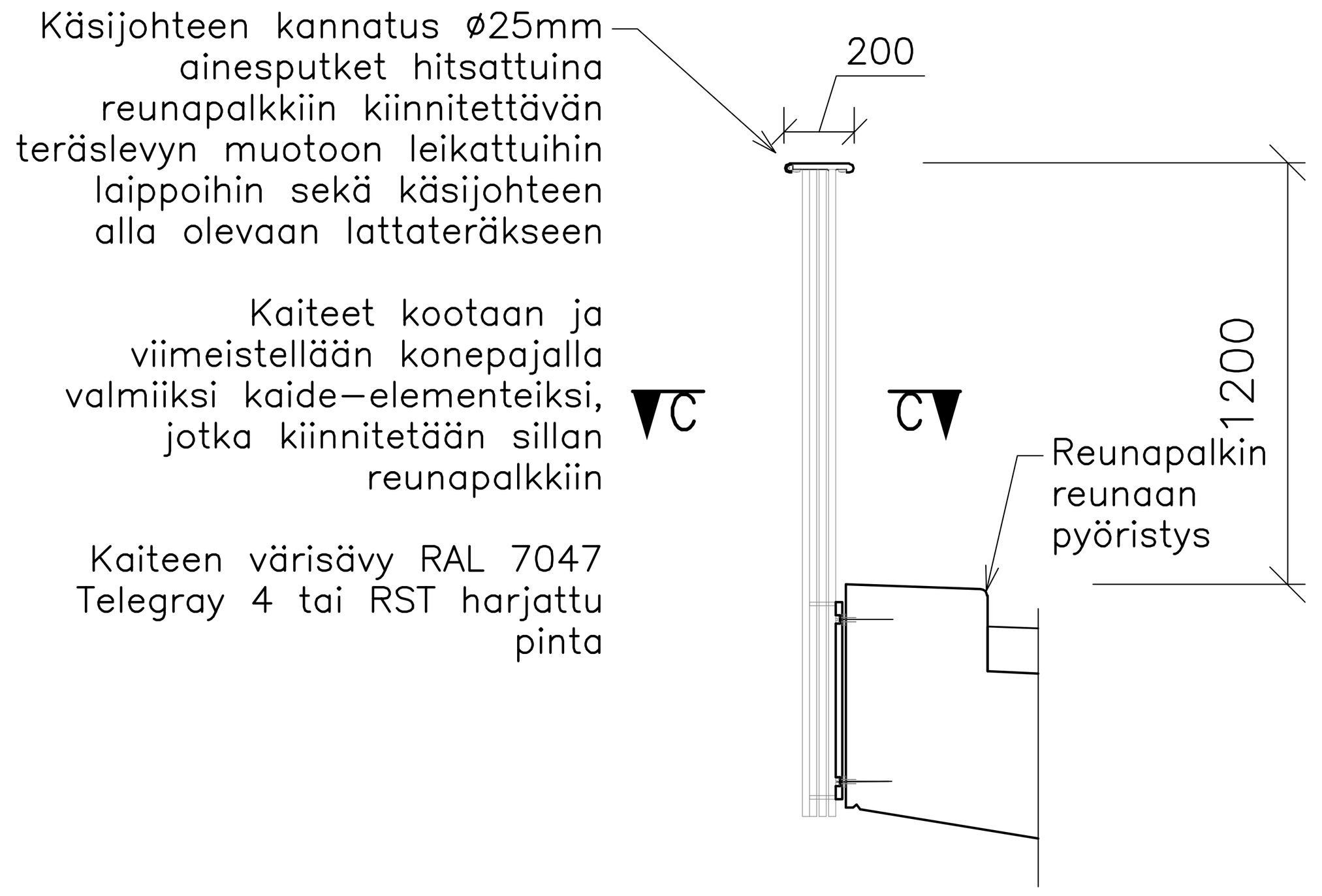

C–C 1:20

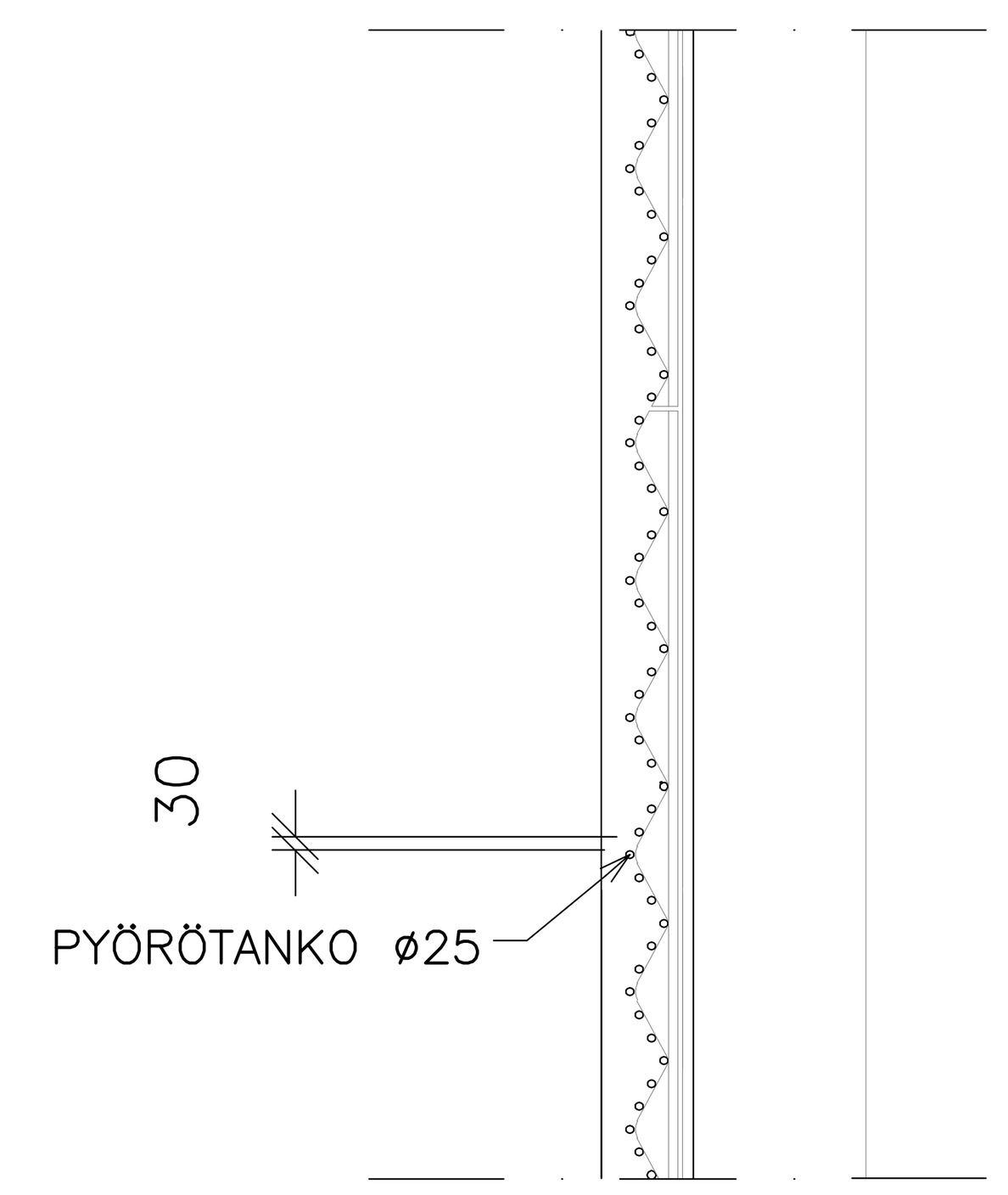

SYVÄNSALMENSILLAN HAVAINNEKUVAT



Metron alemmalta sisäänkäynniltä

Syvänsalmenpolulta



Meritienaukiolta

Meritienaukion alaisen pyöräparkin edustalta

SILTAPAIKAN KARTTA

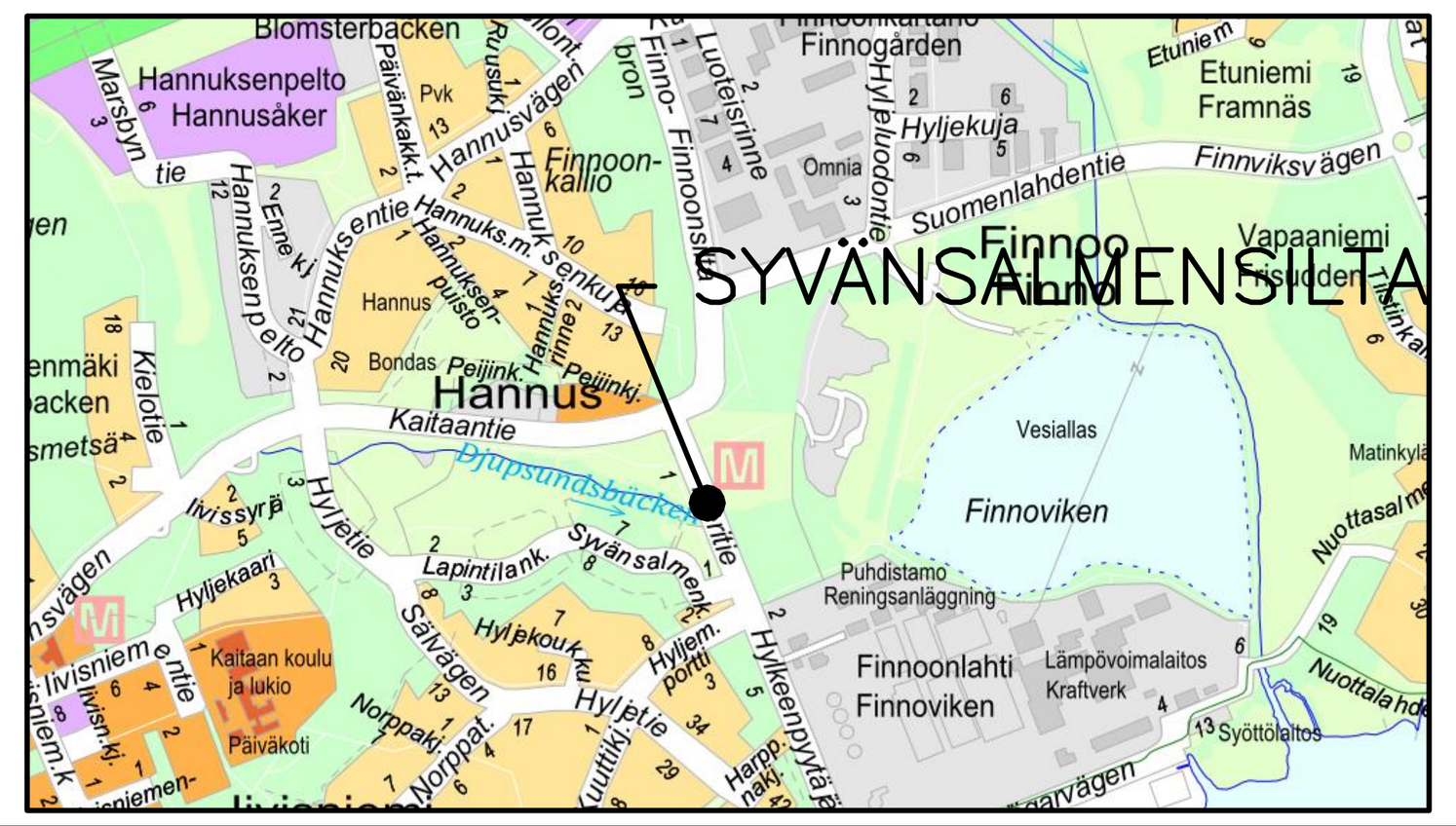

SILTATYYPPI	Teräsbetoninen jatkuva laattasilta (Bjl)		
PITUUS	44,22...56,40 m	HYÖTYLEVEYS	27,85m
KUORMA	LM1..LM3/6.12.2017	VINOUS	11,3..33,2 gon

C	M	S	T/H
B	M	S	T/H
A	M	S	T/H

	ESPOON KAUPUNKI KAUPUNKITEKNIIKAN KESKUS	ESBO STAD STADSTEKNIKCENTRALEN	PIIRT. SUUNN. TARK. 05.10.2023 Vesa Rönty
ALUE	KAAVA FINNOON KESKUS	KAUP.OSA 31 KAITAA	HYV. 06.10.2023 Salla Hänninen PPK TELA
NIMI	FINNOON KESKUS YLEISSUUNNITELMA SYVÄNSALMENSILTA		KLEHTI 25M, 26M / HNRO . LIITTYY MKAAVA 1:500, 1:200 / KOORD.JÄRJ. ETRS-GK25 / KORKEUSJÄRJ. N2000
AIHE	SILTA		NRO
PIIR. LAJI	PÄÄPIIRUSTUS		7480/400

HSY:n vesihuolto PL 300 00066 HSY p.(09) 15611	NRO .	HYV. TARK. HYV. TARK.	
GT	GEOTEKNIIKKA-YKSIKKÖ	KONS.	KONS. RAMBOLL 18.06.2021
SUUNN.			SUUNN. Y. Rossi / A. Ceillier / V. Leskinen
TARK.			TARK. Esko Rechardt