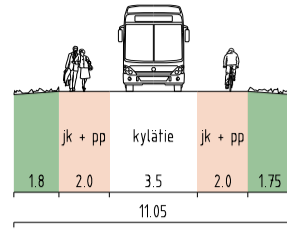
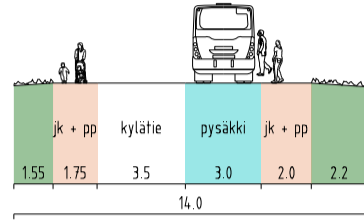


OHJEELLISET POIKKILEIKKAUKSET

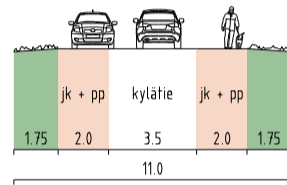
PACIUKSENTIE, LEIKKAUS A - A



PACIUKSENTIE, LEIKKAUS B - B

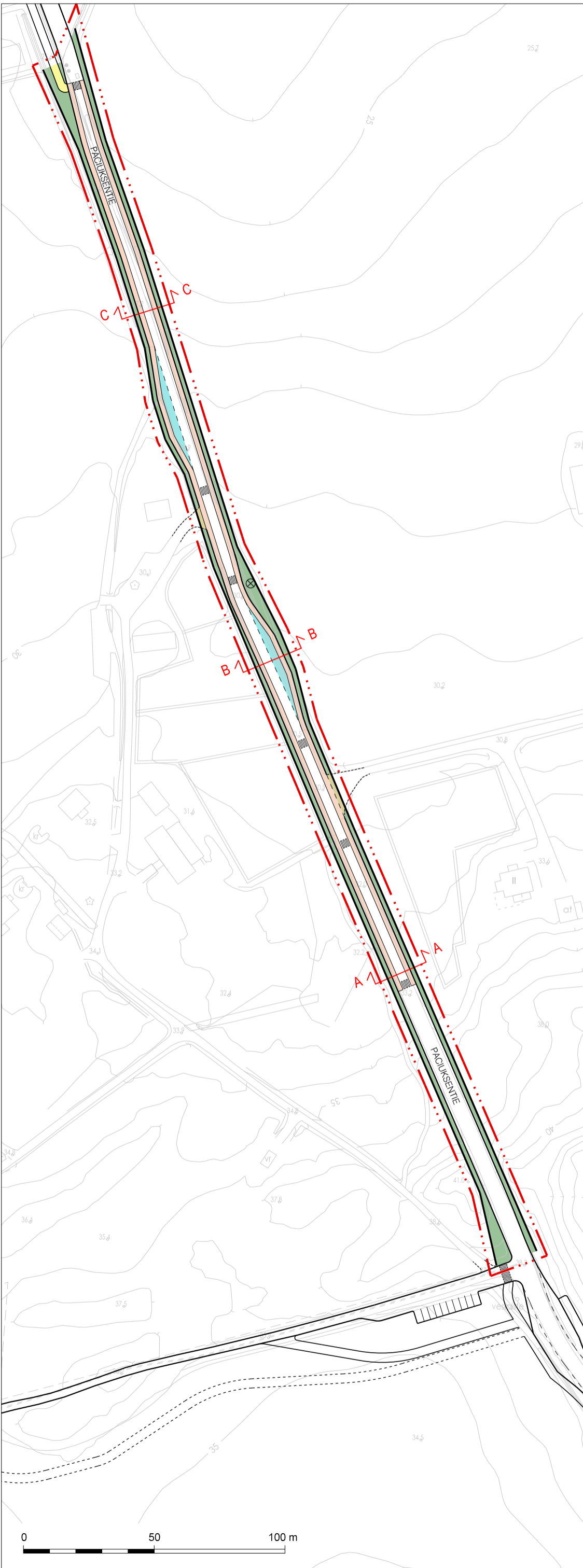



PACIUKSENTIE, LEIKKAUS C - C



SELITE

-  ajorata
-  yhdistetty jalankulku- ja pyörätie
-  katualue
-  jalkakäytävä
-  joukkoliikennepysäkki
-  tontti- tai yksityisten liittymä



 Espoon kaupunkisuunnittelukeskus Esbo stadsplaneringscentral	Vaihe	a	KSL	
	Liikennesuunnitteluyksikkö Trafikplaneringsenheten	Asianumero	651/10.02.03/2022	-
PACIUKSENTIE Asemakaava KATUKARTTA	Pitäjä	TPä	Suunnittelija KV	
	Konsultti	-	Konsultin suun / tark	
	Päivämäärä	18.01.2023	Lille	2
	Plin. nro	7446	Alue	633400
Koordinaalisto	Mittakaava	1:1500		
Tasokoordinaattijärjestelmä ETRS-GK25FIN, korkeusjärjestelmä N2000				