

Asemakaavan seurantalomake

Asemakaavan perustiedot ja yhteenveto

Kunta	049 Espoo	Täyttämispvm	30.01.2023
Kaavan nimi	Esbobyntie		
Hyväksymispvm		Ehdotuspvm	31.08.2022
Hyväksyjä		Vireilletulosta ilm. pvm	29.03.2021
Hyväksymispykälä		Kunnan kaavatunnus	512401
Generoitu kaavatunnus			
Kaava-alueen pinta-ala [ha]	1,9511	Uusi asemakaavan pinta-ala [ha]	
Maanalaisten tilojen pinta-ala [ha]		Asemakaavan muutoksen pinta-ala [ha]	1,9511

Ranta-asemakaava	Rantaviivan pituus [km]	
Rakennuspaikat [lkm]	Omarantaiset	Ei-omarantaiset
Lomarakennuspaikat [lkm]	Omarantaiset	Ei-omarantaiset

Aluevaraukset	Pinta-ala [ha]	Pinta-ala [%]	Kerrosala [k-m ²]	Tehokkuus [e]	Pinta-alan muut. [ha +/-]	Kerrosalan muut. [k-m ² +/-]
Yhteensä	1,9511	100,0	4860	0,25	0,0678	0
A yhteensä	0,7858	40,3	820	0,10	-0,0463	0
P yhteensä						
Y yhteensä						
C yhteensä						
K yhteensä						
T yhteensä						
V yhteensä	0,1541	7,9			0,0464	
R yhteensä						
L yhteensä	0,0686	3,5			-0,1472	
E yhteensä						
S yhteensä	0,8089	41,5	4040	0,50	0,0812	0
M yhteensä	0,1337	6,9			0,1337	
W yhteensä						

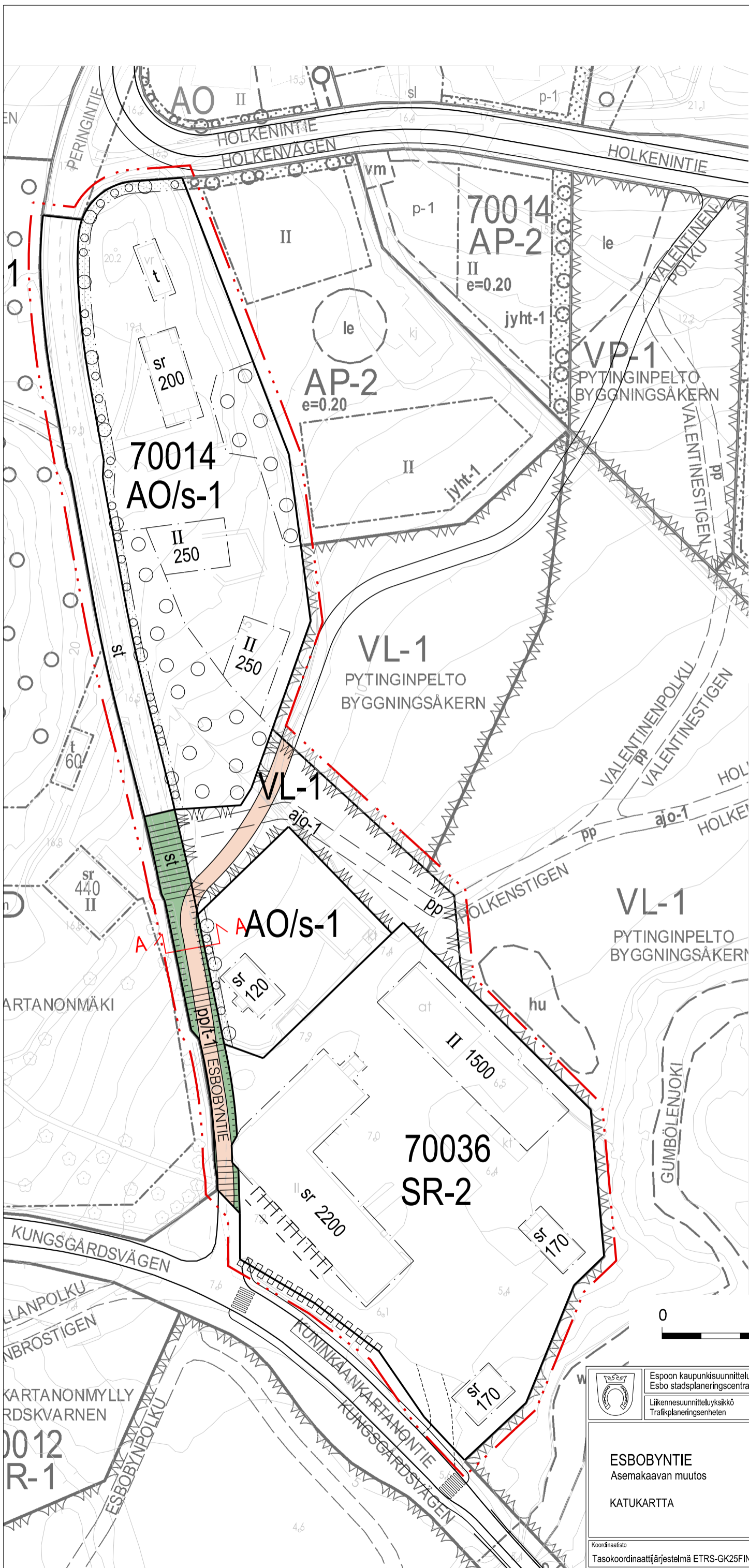
Maanalaiset tilat	Pinta-ala [ha]	Pinta-ala [%]	Kerrosala [k-m ²]	Pinta-alan muut. [ha +/-]	Kerrosalan muut. [k-m ² +/-]
Yhteensä					

Rakennussuojelu	Suojellut rakennukset		Suojeltujen rakennusten muutos	
	[lkm]	[k-m ²]	[lkm +/-]	[k-m ² +/-]
Yhteensä	5	5550	0	0

Alamerkinnt

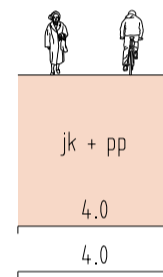
Aluevaraukset	Pinta-ala [ha]	Pinta-ala [%]	Kerrosala [k-m ²]	Tehokkuus [e]	Pinta-alan muut. [ha +/-]	Kerrosalan muut. [k-m ² +/-]
Yhteensä	1,9511	100,0	4860	0,25	0,0678	0
A yhteensä	0,7858	40,3	820	0,10	-0,0463	0
AO/S-1	0,7858	100,0	820	0,10	-0,0463	0
P yhteensä						
Y yhteensä						
C yhteensä						
K yhteensä						
T yhteensä						
V yhteensä	0,1541	7,9			0,0464	
VL-1	0,1541	100,0			0,0464	
R yhteensä						
L yhteensä	0,0686	3,5			-0,1472	
Kadut	0,0686	100,0			-0,1472	
E yhteensä						
S yhteensä	0,8089	41,5	4040	0,50	0,0812	0
SR	0,8089	100,0	4040	0,50	0,0812	0
M yhteensä	0,1337	6,9			0,1337	
MT-1	0,1337	100,0			0,1337	
W yhteensä						

Rakennussuojelu	Suojellut rakennukset		Suojeltujen rakennusten muutos	
	[lkm]	[k-m ²]	[lkm +/-]	[k-m ² +/-]
Yhteensä	5	5550	0	0
Asemakaava	5	5550	0	0
Ei-asekaava				



OHJEELLISET POIKKILEIKKAUKSET


ESBOBYNTIE,
LEIKKAUS A - A



SELITE

- katualue
- yhdistetty jalankulku- ja pyörätie



 Espoon kaupunkisuunnittelukeskus Esbo stadsplaneringscentral	Vaihe	b	KSL	
	Liikennesuunnitteluyksikkö Trafikplaneringsenheten	Asianumero	6335/10.02.03/2020	-
ESBOBYNTIE Asemakaavan muutos KATUKARTTA	Pitäjä	TPä	Suunnittelija KLL	
	Konsultti	WSP	Konsultin suun / tark	
	Päivämäärä	31.08.2022	Lilte	2
	Plir. nro	7443	Alue	512401
Koordinaatisto	Mittakaava	1:1000		
Tasokoordinaattijärjestelmä ETRS-GK25FIN, korkeusjärjestelmä N2000				