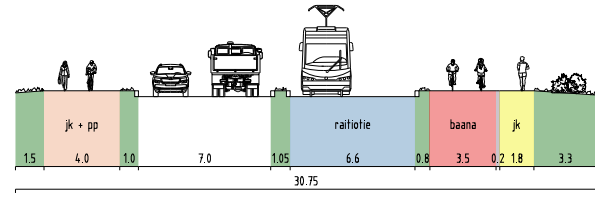
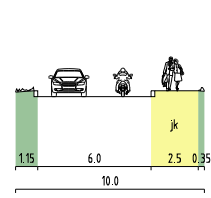


# OHJEELLISET POIKKILEIKKAUKSET

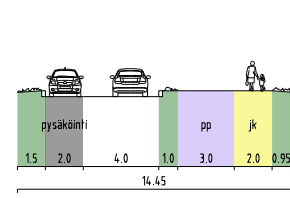
OTANIEMENTIE, LEIKKAUS A - A



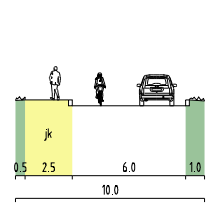
GEOLOGINTIE, LEIKKAUS B - B



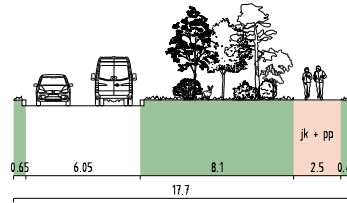
GEOLOGINTIE, LEIKKAUS C - C



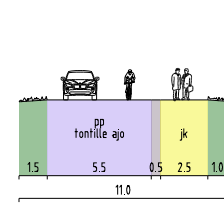
METALLIMIEHENKUJA, LEIKKAUS D - D



LÄMPÖMIEHENKUJA, LEIKKAUS E - E



GEOLOGINPOLKU, LEIKKAUS F - F



LÄMPÖPOLKU, LEIKKAUS G - G



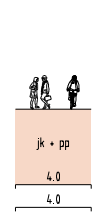
MAALÄMMÖNPOLKU, LEIKKAUS H - H



TUTKIJANPOLKU, LEIKKAUKSET I - I

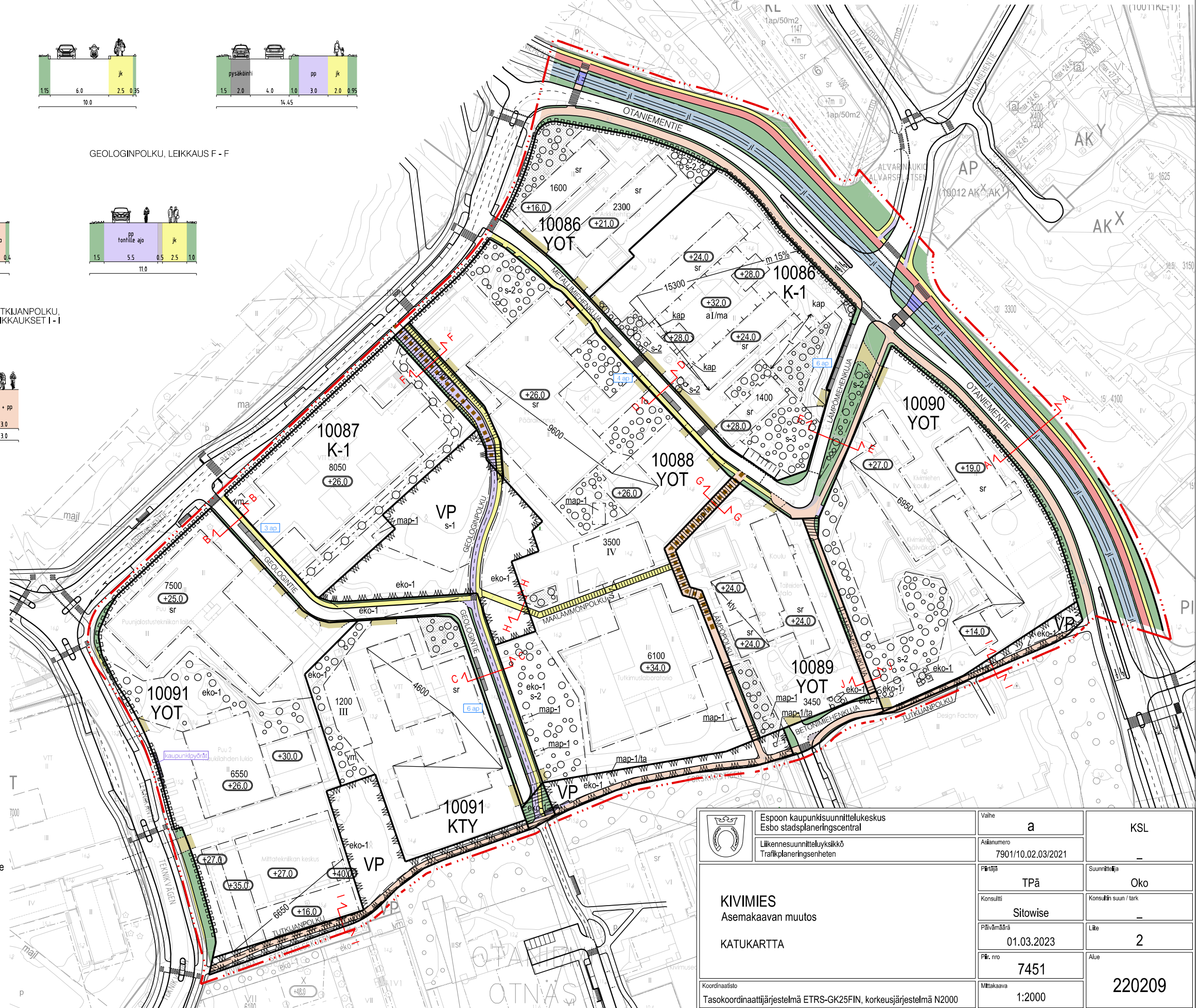
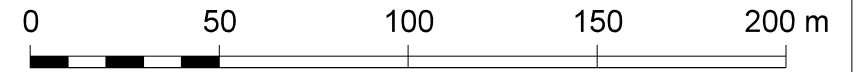


LÄMPÖMIEHENKUJA, LEIKKAUS J - J



## SELITE

- ajorata
- katualue
- raitiotie
- ylityspaikka
- pysäköinti
- yleisten autopaikkojen lukumäärä
- pyöräpysäköinti
- tontillittymä
- kiveys, saareke
- jalkakäytävä
- pyörätie
- yhdistetty jalankulku- ja pyörätie
- baana
- ajoyhteys
- potkulautapysäköinti



Espoon kaupunkisuunnittelukeskus Esbo stadsplaneringscentral	Valhe	a	KSL
	Liikennesuunnitteluyksikkö Trafikplaneringsenheten	Asianumero 7901/10.02.03/2021	—
<b>KIVIMIES</b> Asemakaavan muutos  KATUKARTTA	Päivämäärä	TPä	Suunnittelija Oko
	Piir. no	Sitowise	Konsultin suun / tark
	Mittakaava	01.03.2023	Lisä
	Koordinaatio	7451	2
Tasokoordinaattijärjestelmä ETRS-GK25FIN, korkeusjärjestelmä N2000	1:2000		220209