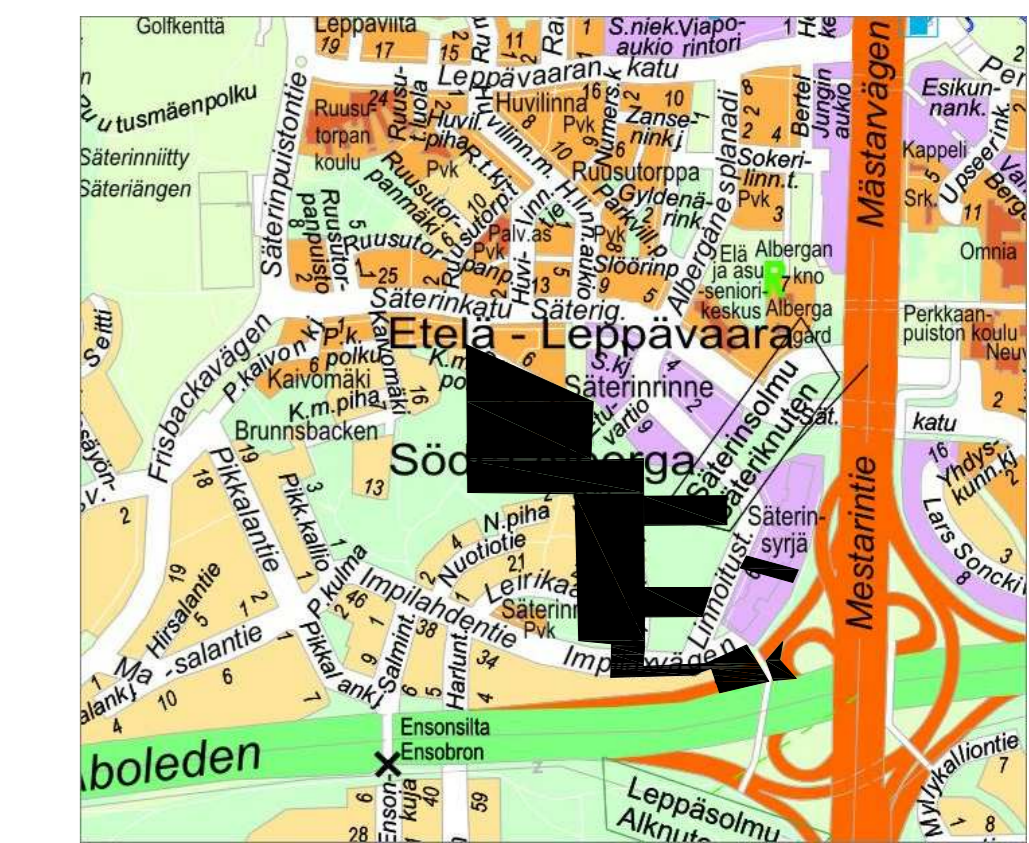


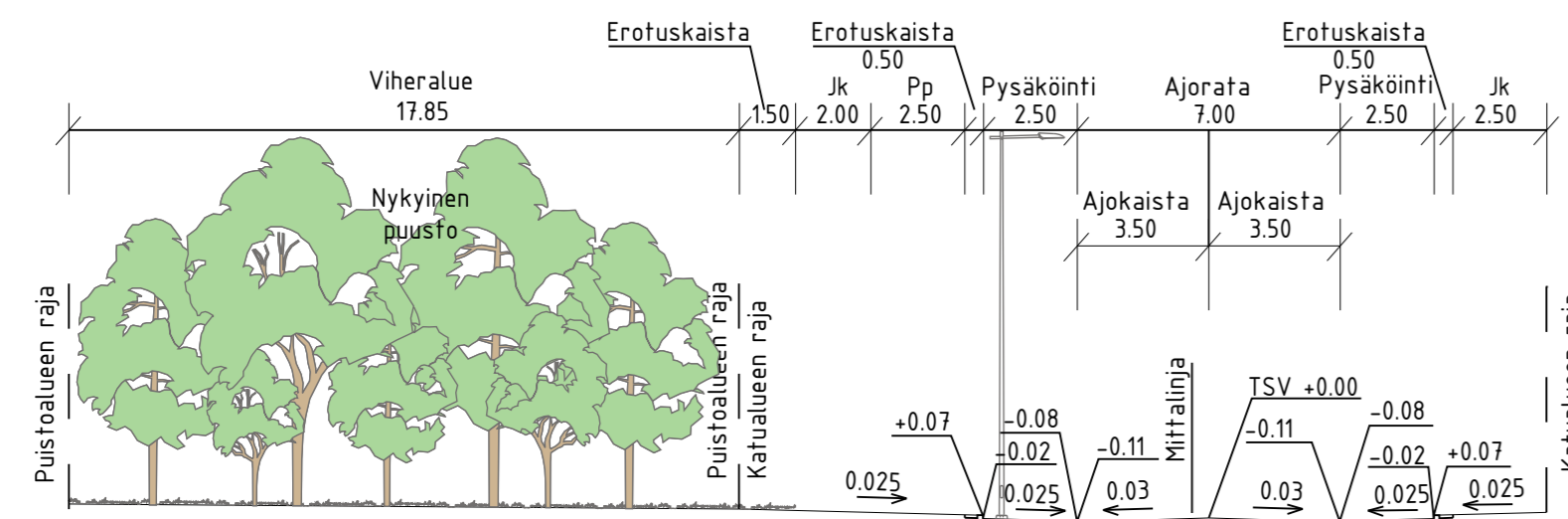


- MERKINTÖJEN SELITYS**
- ajorata
 - jk+pp-tie
 - jk-tie
 - pp-tie
 - kiveys
 - kivituhka, uusi / säilyvä
 - viheralue
 - nykyinen metsä
 - avokallio
 - istutettava puu
 - nykyinen, mitattu / poistettava puu
 - reunakivi / madallettu reunakivi
 - luiskattu / upotettu reunakivi
 - valaisinpylväs
 - maakivi
 - istutusallas ja istuskelutasoja

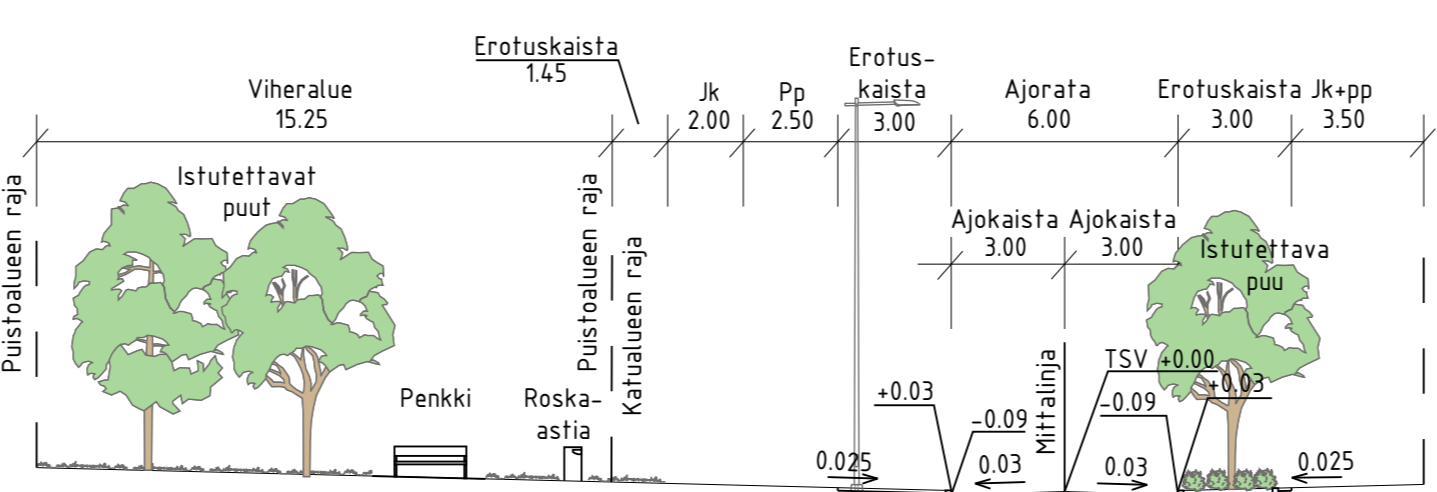


ESPOON KAUPUNKI KAUPUNKITEKNIKAN KESKUS		ESBO STAD STADSTEKNIKCENTRALEN		PIIKKA SUUNN. TARK.
KAAVA SÄTERINKALLIONKULMA LEIRIMETSÄNRINNE		KAUPUNSA 51 LEPPÄVAARA		PIIKKA SUUNN. TARK.
NIMI LEIRIMETSÄNTIE, LEIRIPIUSTO, LEIRIKAARI, LINNOITUSTIE, LEIRIKATU, LINNOITUSRAITTI, LINNOITUSSILTA, SÄTERINKALLIONPOLKU, LEIRIMETSÄNPOLKU KATU / PUUSTO				PIIKKA SUUNN. TARK.
AIHE KATU / PUUSTOSUUNNITELMA, KOOSTEPIIRUSTUS				PIIKKA SUUNN. TARK.
PIIKKA LAJI KATU / PUUSTOSUUNNITELMA, KOOSTEPIIRUSTUS				PIIKKA SUUNN. TARK.
HSY:n vesihuolto PL 100 00066 HSY p.1091 15611		NRO		PIIKKA SUUNN. TARK.
GT SUUNN. TARK.		GEOTEKNIIKKA- YKSIKÖ		PIIKKA SUUNN. TARK.
SITOWISE 25.5.2022				PIIKKA SUUNN. TARK.
Tuomas Suni				PIIKKA SUUNN. TARK.
Kaisu Vähäkuopus				PIIKKA SUUNN. TARK.

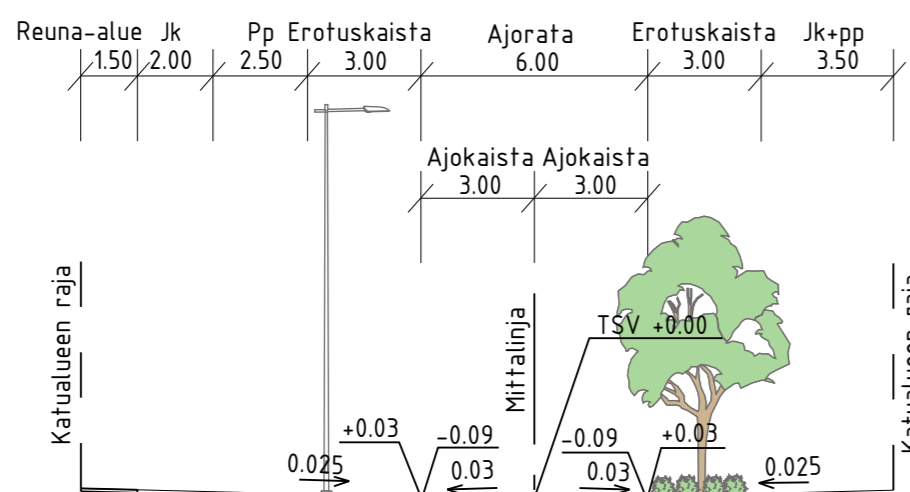
TYYPPIPOIKKILEIKKAUS A-A 1:200



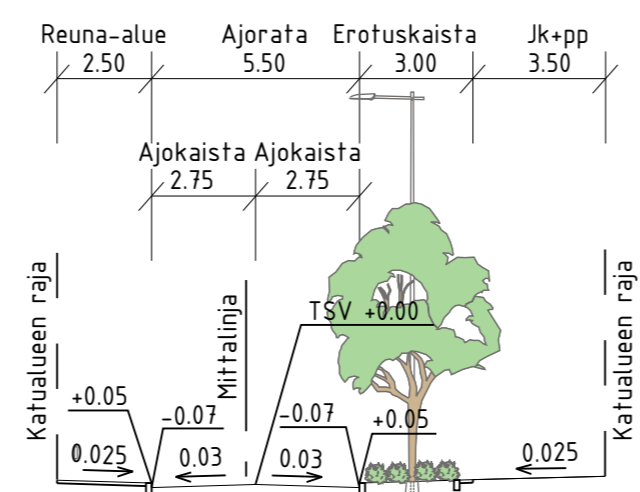
TYYPPIPOIKKILEIKKAUS B-B 1:200



TYYPPIPOIKKILEIKKAUS C-C 1:200



TYYPPIPOIKKILEIKKAUS D-D 1:200

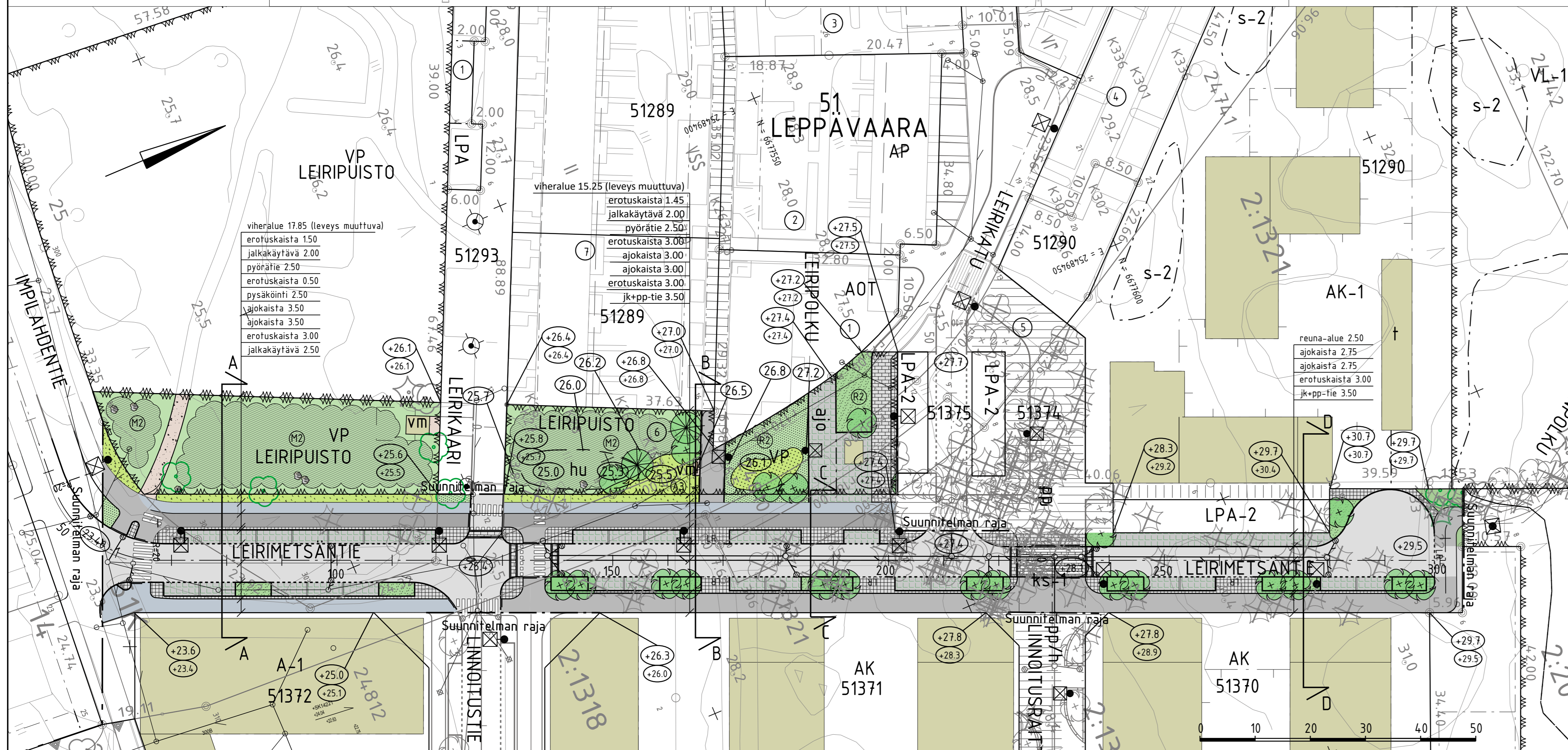


MERKINTÖJEN SELITYS

- ajorata, asfaltti
- jk+pp-tie, asfaltti
- jk-tie, asfaltti
- pp-tie, asfaltti
- kiveys
- kivituhka
- viheralue
- nykyinen metsä
- istutettava puu
- nykyinen mitattu puu / poistettava puu
- reunatuki / madallettu reunatuki
- luiskattu / upotettu reunatuki
- hulevesiviemäri, suunniteltu / rakennettu
- hulevesikaivo
- tarkastuskaivo
- likimääräinen kadun korkeusasema
- likim. suunniteltu maanpinnan korkeusasema
- likim. nykyinen maanpinnan korkeusasema
- valaisinpylväs
- penkki
- roska-astia
- maakivi

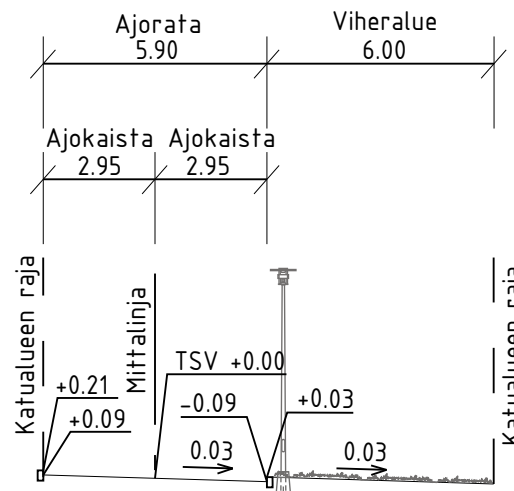
PUISTOALUEEN HOITOLUOKAT

- R2 Toimintavihervalue 318 m²
 - A3 Maisemaniitty 85 m²
 - M2 Lähimetsä 1434 m²
- Puistoraitti (kt) 20 jn, 52 m²
 Kiveykset:
 Kivetty käytävä 27 jn, 120 m²
 Tontin sisään ajo 21 jn, 109 m²
 Muuntamon alue 81 m²










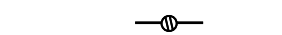
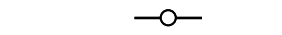







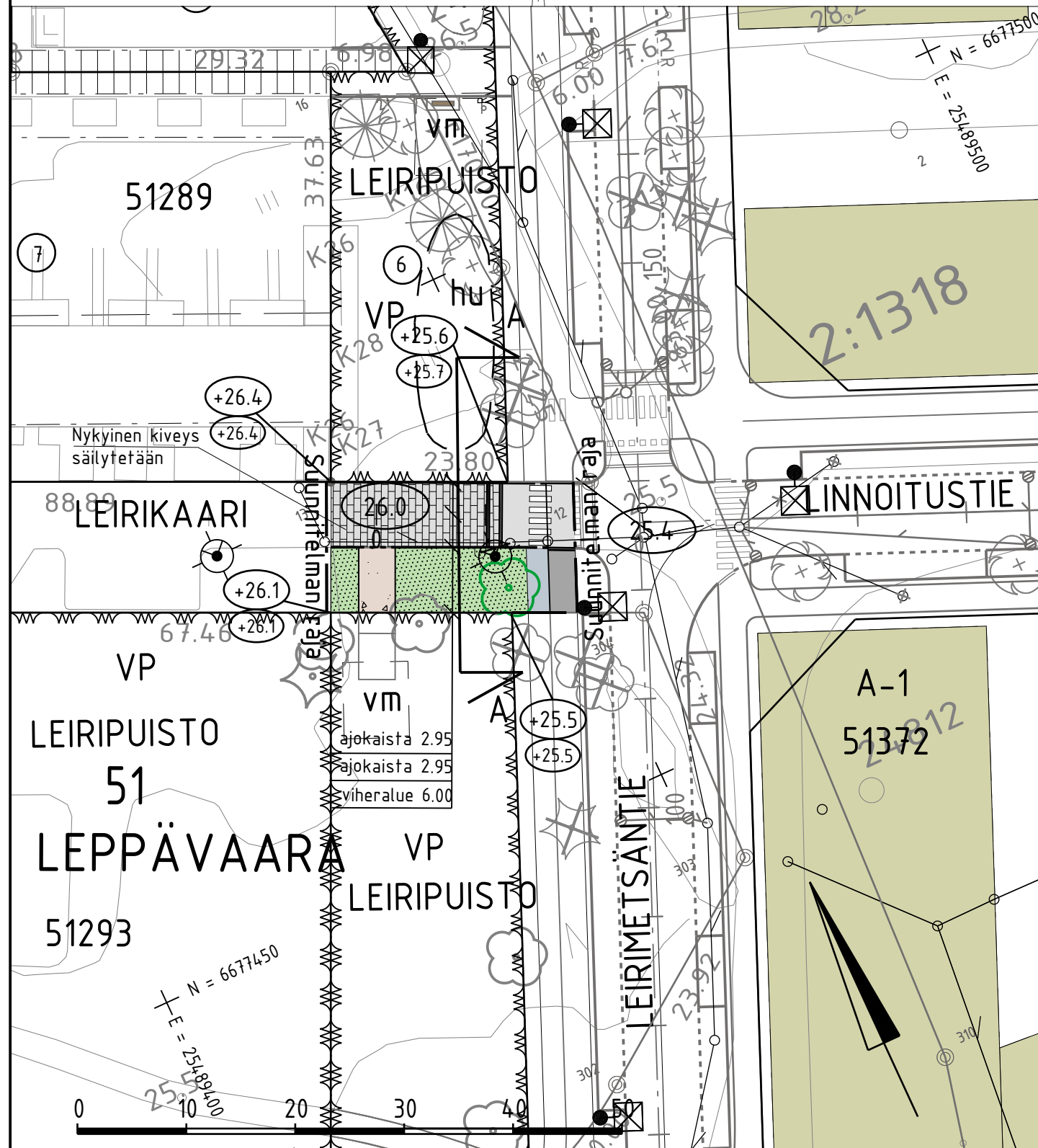
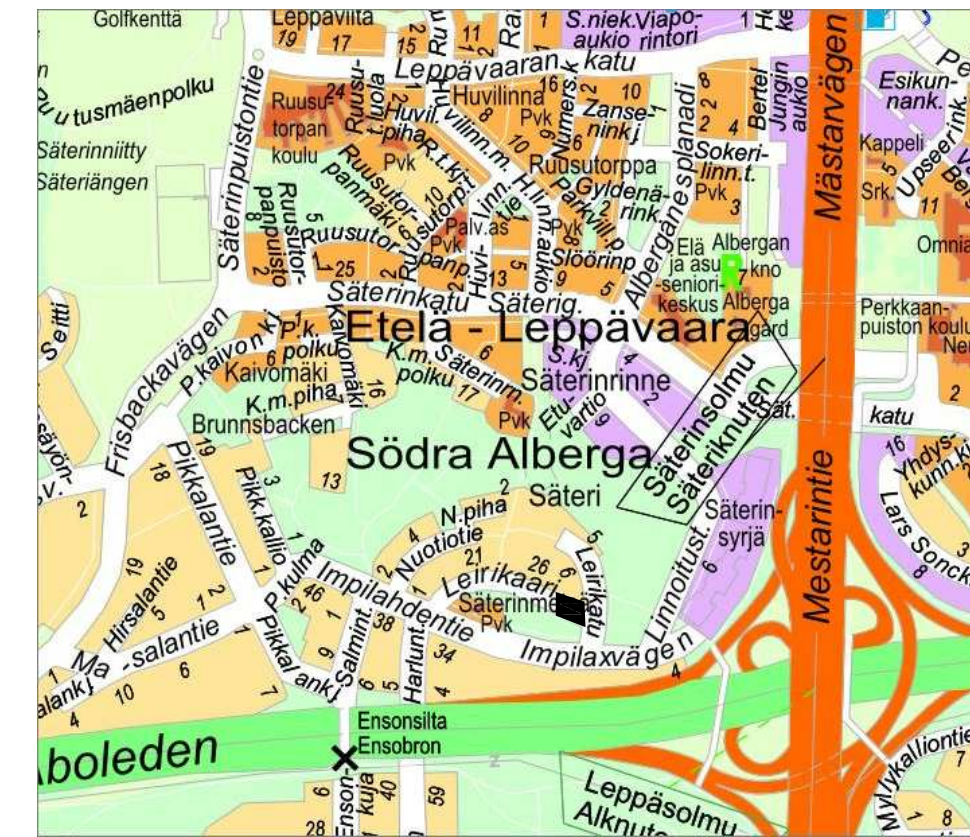
ESPOON KAUPUNKI KAUPUNKITEKNIKAN KESKUS		ESBO STAD STADSTEKNICENTRALEN		PIIKKI 15.12.2022 Peik Salonen
KAAVA SÄTERINKALLIONKULMA		KAUPUNSA 51 LEPPÄVAARA		REK 16.12.2022 Salla Hänninen
NIMI LEIRIMETSÄNTIE, LEIRIPUISTO				KOKO 19S
AIHE KATU/ PUISTO				KORTTI ETRS-GK25 N2000
PIIRI L.A.J. KATU/PUISTOSUUNNITELMA, TYYPPIPOIKKILEIKKAUS				NRO 7691/002
HSY:n vesihuolto PL 100 00066 HSY p.1091 15611		NRO		REV.MY. REV.TARK. HYV. TARK.
GT GEOTEKNIIKKA- YKSIKÖ		NRO		PÄIVÄ 25.5.2022
SUUNN. TARK.		SUUNN. TARK.		SUUNN. TARK. Tuomas Suni Kaisu Vähäkuopus

TYYPPIPOIKKILEIKKAUS A-A 1:200

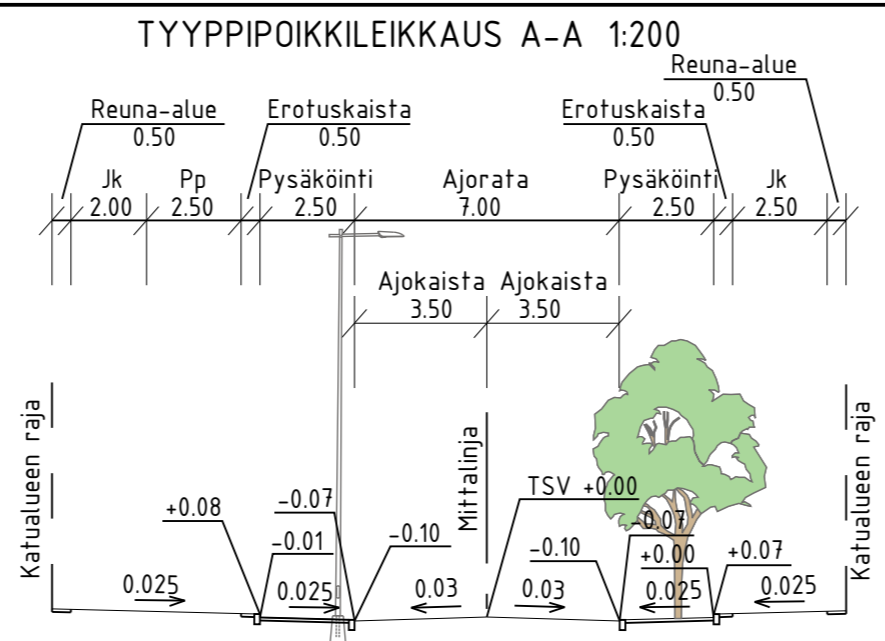
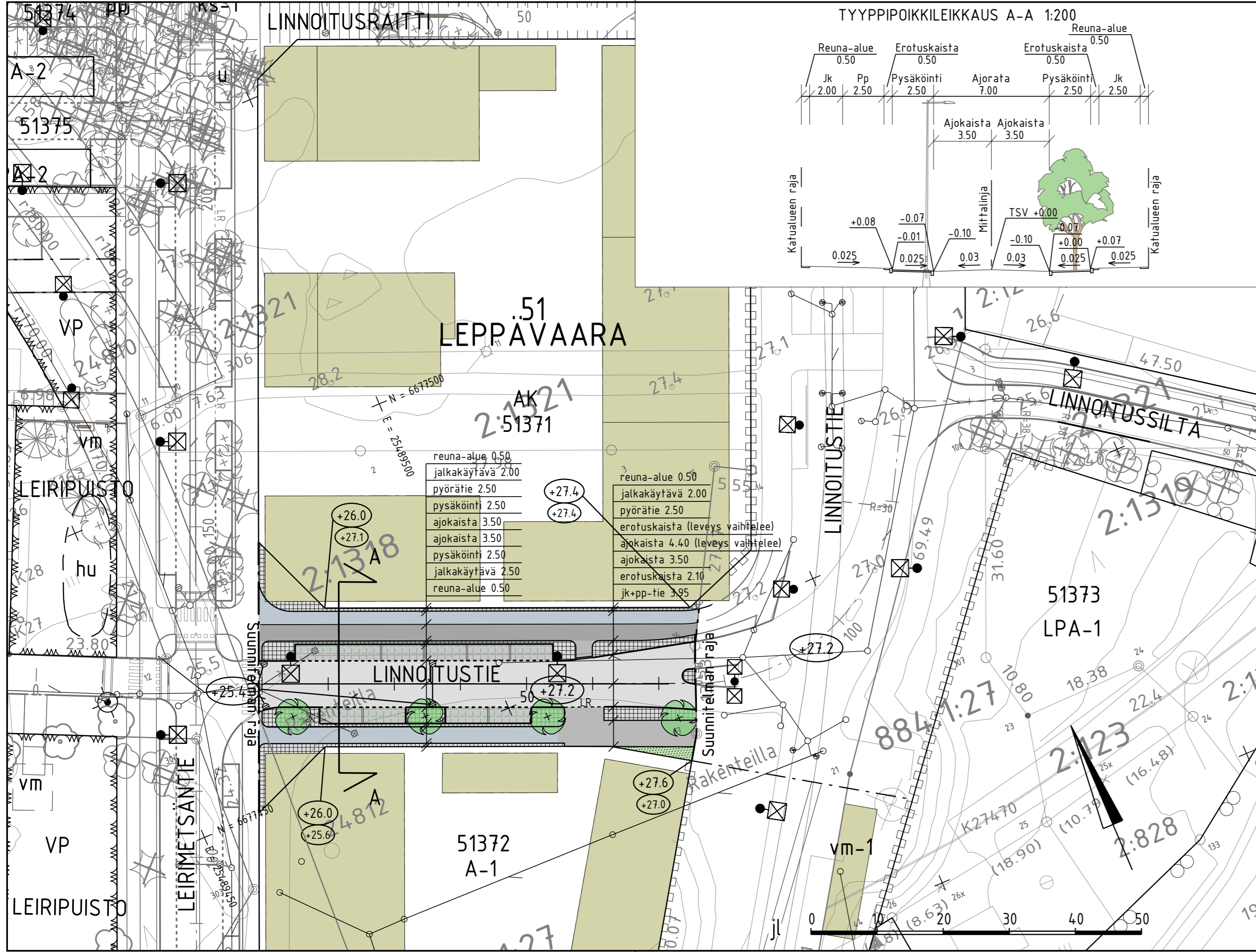


MERKINTÖJEN SELITYS

-  ajorata, asfaltti
-  jk-tie, asfaltti
-  pp-tie, asfaltti
-  kivituhka
-  viheralue
-  kiveys
-  reunatuki
-  madallettu / upotettu reunatuki
-  hulevesiviemäri, suunniteltu / rakennettu
-  hulevesikaivo
-  tarkastuskaivo
-  nykyinen lehtipuu
-  valaisinpylväs
-  likimääräinen kadun korkeusasema
-  likim. suunniteltu maanpinnan korkeusasema
-  likim. nykyinen maanpinnan korkeusasema



C	H	S	T/H
B	H	S	T/H
A	H	S	T/H
 ESPOON KAUPUNKI KAUPUNKITEKNIKAN KESKUS		ESBO STAD STADSTEKNIKCENTRALEN	
ALUE	KAAVA SÄTERINKALLIONKULMA	KAUP.OSA 51 LEPPÄVAARA	PIIR.T. SUUNN. TARKK. 15.12.2022 Peik Salonen HYV. 16.12.2022 Salla Hänninen PPK TELA
NIMI	LEIRIKAARI LEIRIPUISTON KOHDALLA		KLEHTI 19S LIITTYY
AIHE	KATU		KAAVA 1:500, 1:200 KOORD.JÄRJ. ETRS-GK25 KORKEUS.JÄRJ. N2000
PIIR.LAJI	KATUSUUNNITELMA JA TYYPPIPOIKKILEIKKAUS		NRO 7691/003
 HSY:n vesihuolto PL 100 00066 HSY p.109) 15611		NRO	REV.HYV. REV.TARK. HYV. TARK.
GT	GEOTEKNIKA- YKSIKKÖ	KONS.	KONS. SITOWISE 25.5.2022
SUUNN.			SUUNN. Tuomas Suni
TARK.			TARK. Kaisu Vähäkuopus

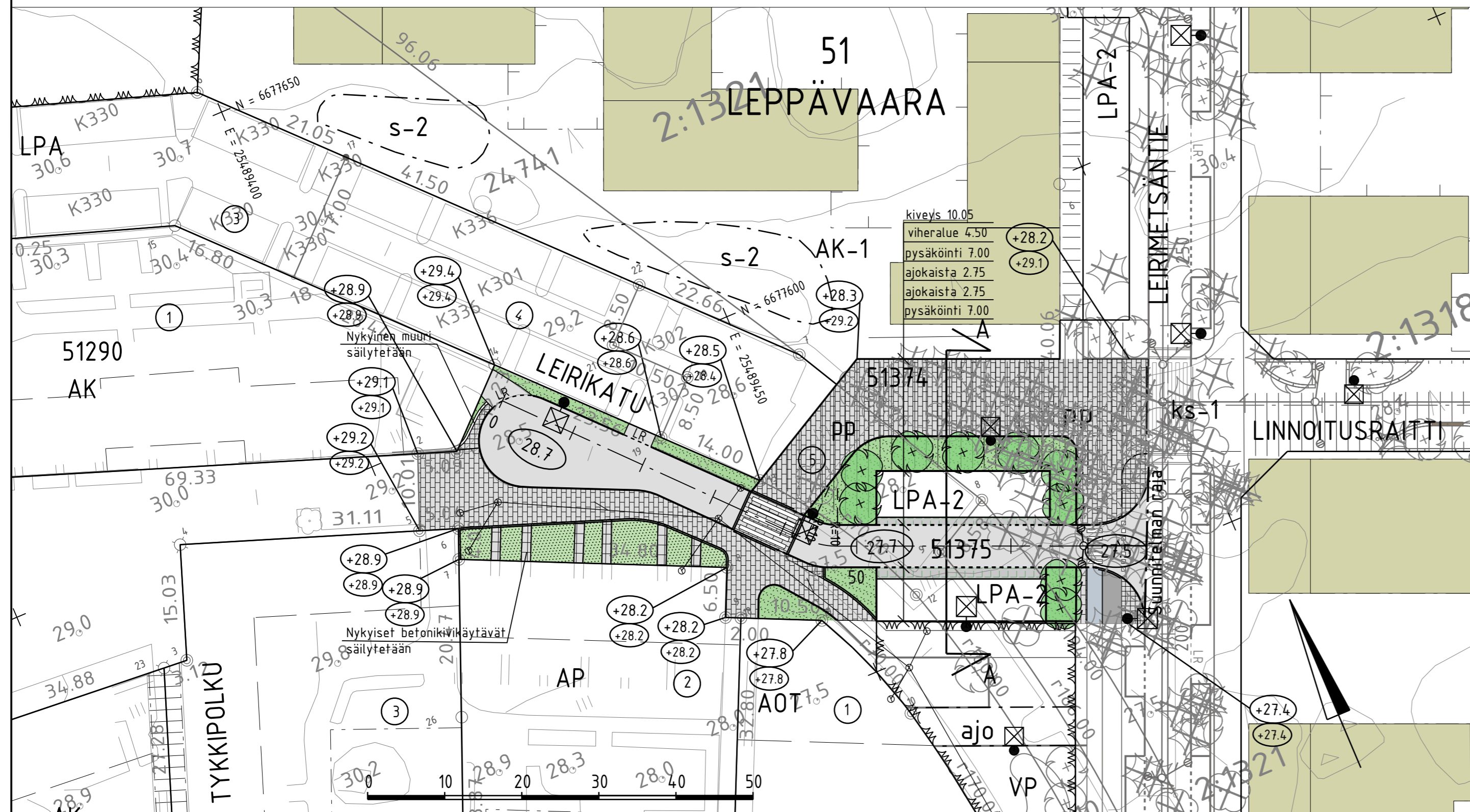
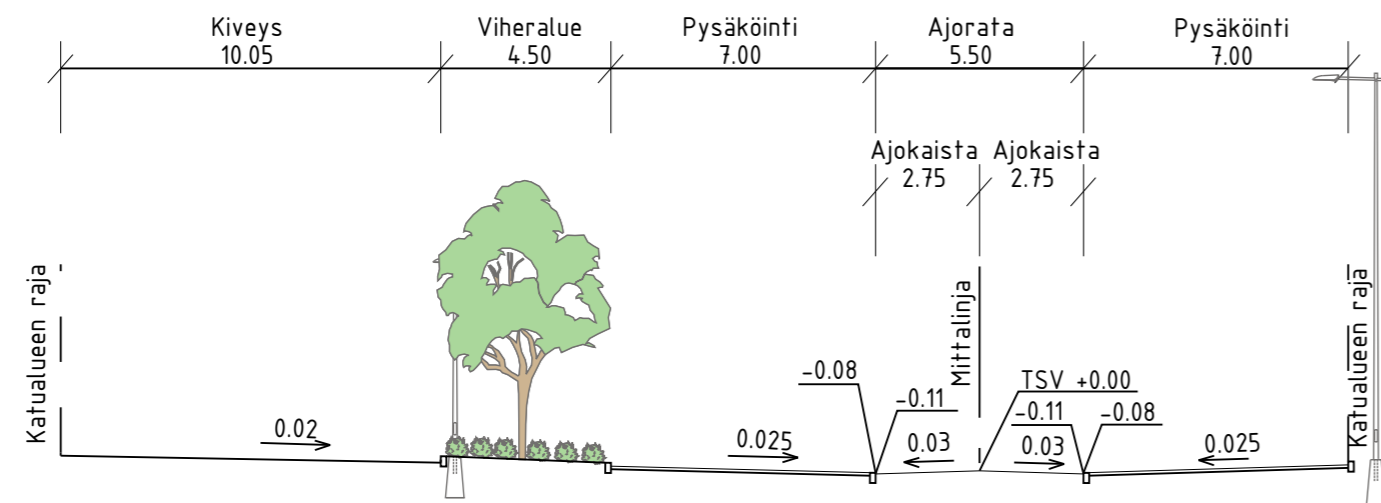


- MERKINTÖJEN SELITYS**
- ajorata, asfaltti
 - jk+pp-tie, asfaltti
 - jk-tie, asfaltti
 - pp-tie, asfaltti
 - kiveys
 - viheralue
 - reunatuki
 - madallettu / upotettu reunatuki
 - luiskattu / upotettu reunatuki
 - hulevesiviemäri, suunniteltu / rakennettu
 - hulevesikaivo
 - tarkastuskaivo
 - likimääräinen kadun korkeusasema
 - likim. suunniteltu maanpinnan korkeusasema
 - likim. nykyinen maanpinnan korkeusasema
 - valaisinpylväs
 - istutettava puu



C	H	S	T/H
B	H	S	T/H
A	H	S	T/H
ESPOON KAUPUNKI KAUPUNKITEKNIKAN KESKUS		ESBO STAD STADSTEKNIKCENTRALEN	
ALUE	KAAVA SÄTERINKALLIONKULMA	KAUP.OSA 51 LEPPÄVAARA	PIIRI: SUUNN. TARK. 15.12.2022 Peik Salonen
NIMI	LINNOITUSTIE VÄLILLÄ LEIRIMETSÄNTIE - IMPILAHDENSILTA		HVV. 16.12.2022 Salla Hänninen
AIHE	KATU		PPK TELA KREHTI 19S LITTYV. KAAVA 1:500, 1:200 KORKEUSJÄRJ. N2000
PIIRI: LAJI	KATUSUUNNITELMA JA TYYPPIPOIKKILEIKKAUS		NRO 7691/004
HSY:n vesihuolto PL 100 00066 HSY p.(09) 15611		NRO	REV.HYV. REV.TARK. HYV. TARK.
GT	GEOTEKNIKA- YKSIKKÖ	KONS.	KONS. 25.5.2022 STOWISE
SUUNN.			SUUNN. Tuomas Suni
TARK.			TARK. Kaisu Vähäkuopus

TYYPPIPOIKKILEIKKAUS A-A 1:200



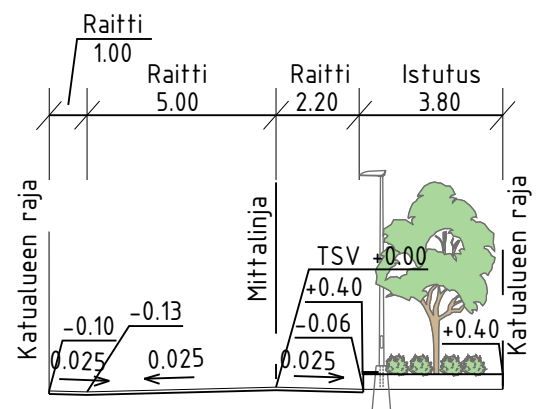
MERKINTÖJEN SELITYS

- ajorata, asfaltti
- jk+pp-tie, asfaltti
- jk-tie, asfaltti
- pp-tie, asfaltti
- kiveys
- viheralue
- istutettava puu
- poistettava puu
- reunatuki
- madallettu / upotettu reunatuki
- luiskattu / upotettu reunatuki
- hulevesiviemäri, suunniteltu / rakennettu
- hulevesikaivo
- tarkastuskaivo
- likimääräinen kadun korkeusasema
- likim. suunniteltu maanpinnan korkeusasema
- likim. nykyinen maanpinnan korkeusasema
- valaisinpylväs



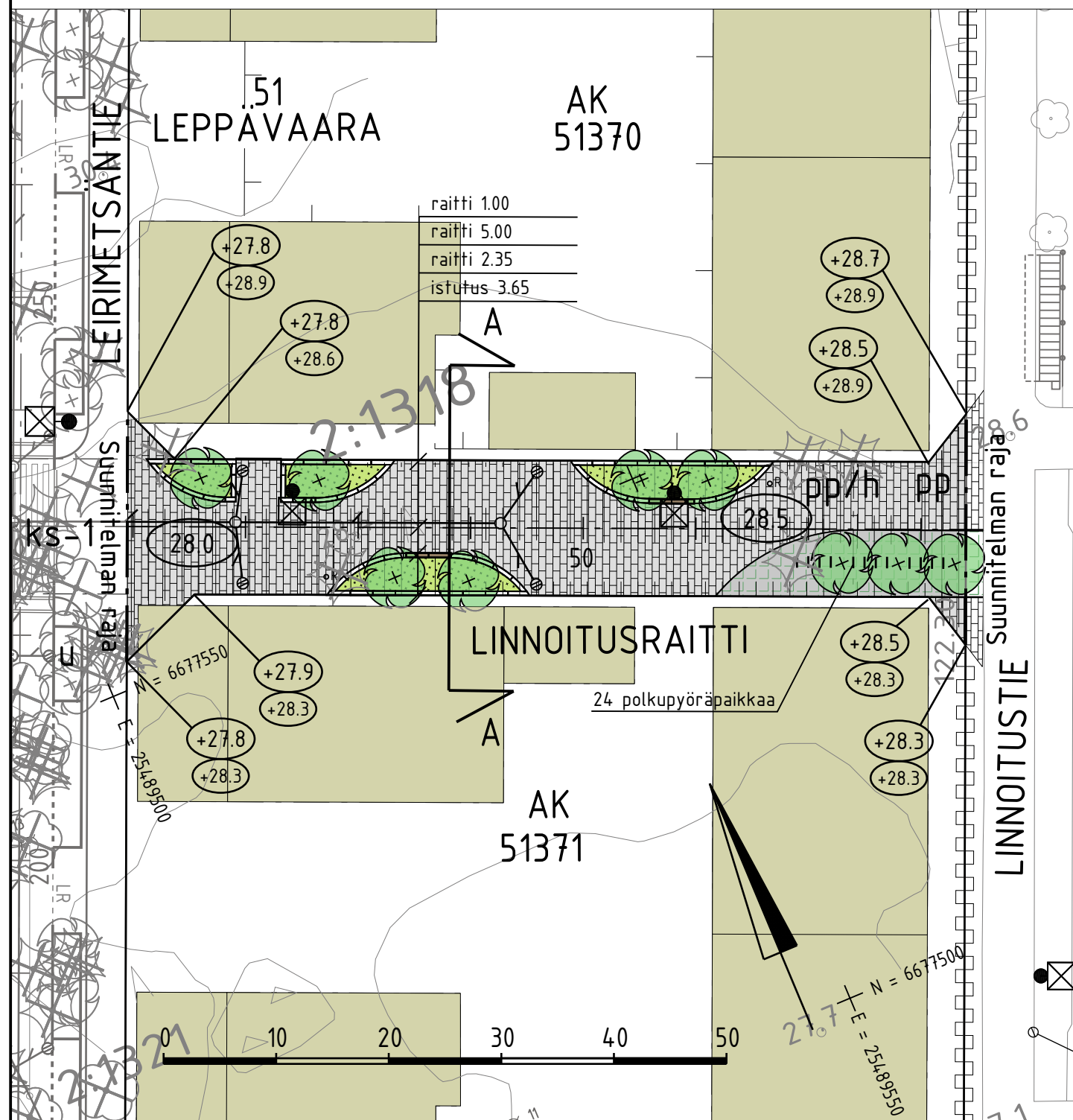
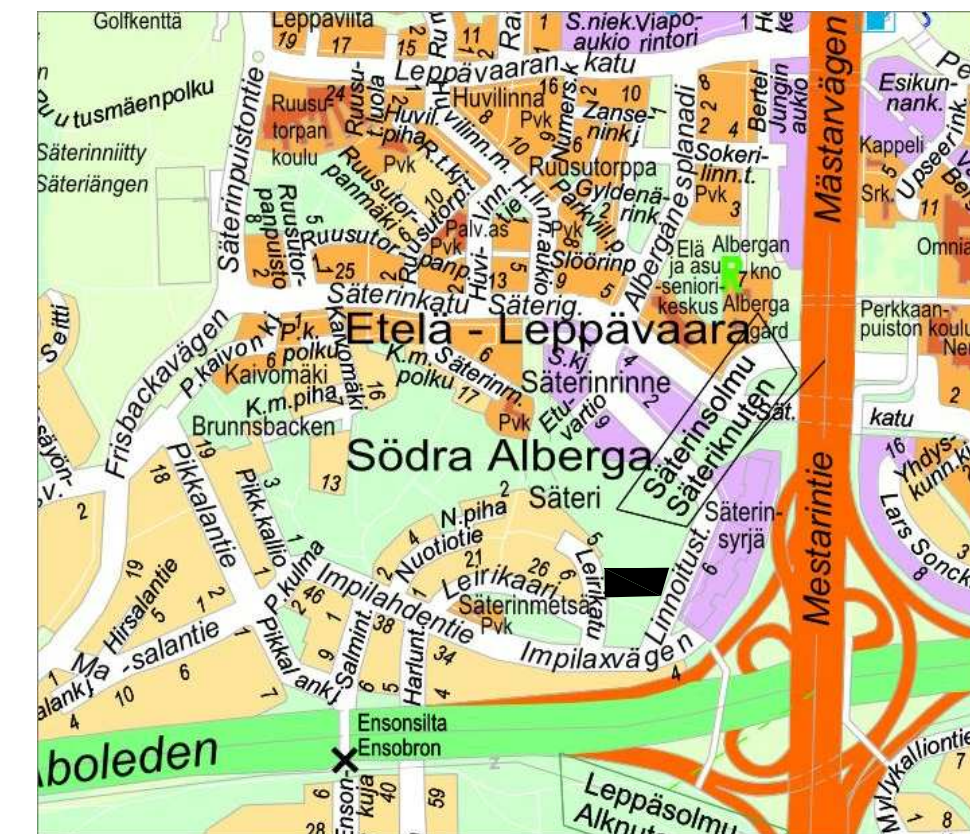
C	H	S	T/H
B	H	S	T/H
A	H	S	T/H
ESPOON KAUPUNKI KAUPUNKITEKNIKAN KESKUS		ESBO STAD STADSTEKNIKCENTRALEN	
ALUE	KAAVA SÄTERINKALLIONKULMA	KAUP.OSA. 51 LEPPÄVAARA	PIIRI: SUUNN. TARK. 15.12.2022 Peik Salonen HYV. 16.12.2022 Salla Hänninen PPK TELA KLEHTI 19S LITTYY KAAVA 1:500, 1:200 KORD.JARJ. ETRS-GK25 KORKEUS.JARJ. N2000 NRO 7691/005
NIMI	LEIRIKATU		
AIHE	KATU		
PIIR. LAJI	KATUSUUNNITELMA JA TYYPPIPOIKKILEIKKAUS		
HSY:n vesihuolto PL 100 00066 HSY p.(09) 15611		NRO	REV.HYV. REV.TARK. HYV. TARK.
GT	GEOTEKNIKA-YKSIKKÖ	KONS.	KONS. SITOWISE 25.5.2022
SUUNN.			SUUNN. Tuomas Suni
TARK.			TARK. Kaisu Vähäkuopus



TYYPPIPOIKKILEIKKAUS A-A 1:200



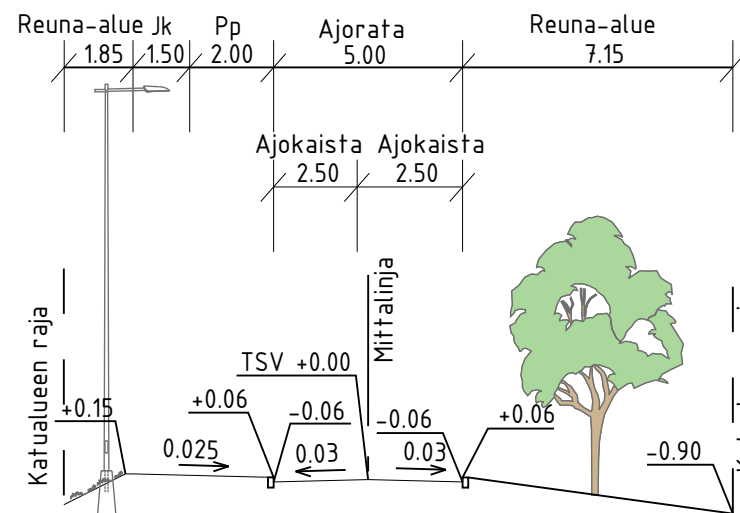
MERKINTÖJEN SELITYS

-  jk+pp-tie, kiveys
-  kiveys
-  viheralue
-  istutettava puu
-  poistettava puu
-  hulevesiviemäri, suunniteltu / rakennettu
-  hulevesikaivo
-  tarkastuskaivo
-  likimääräinen kadun korkeusasema
-  likim. suunniteltu maanpinnan korkeusasema
-  likim. nykyinen maanpinnan korkeusasema
-  valaisinpylväs
-  polkupyöräpysäköinti
-  istutusallas ja istuskelutasoja
-  roska-astia



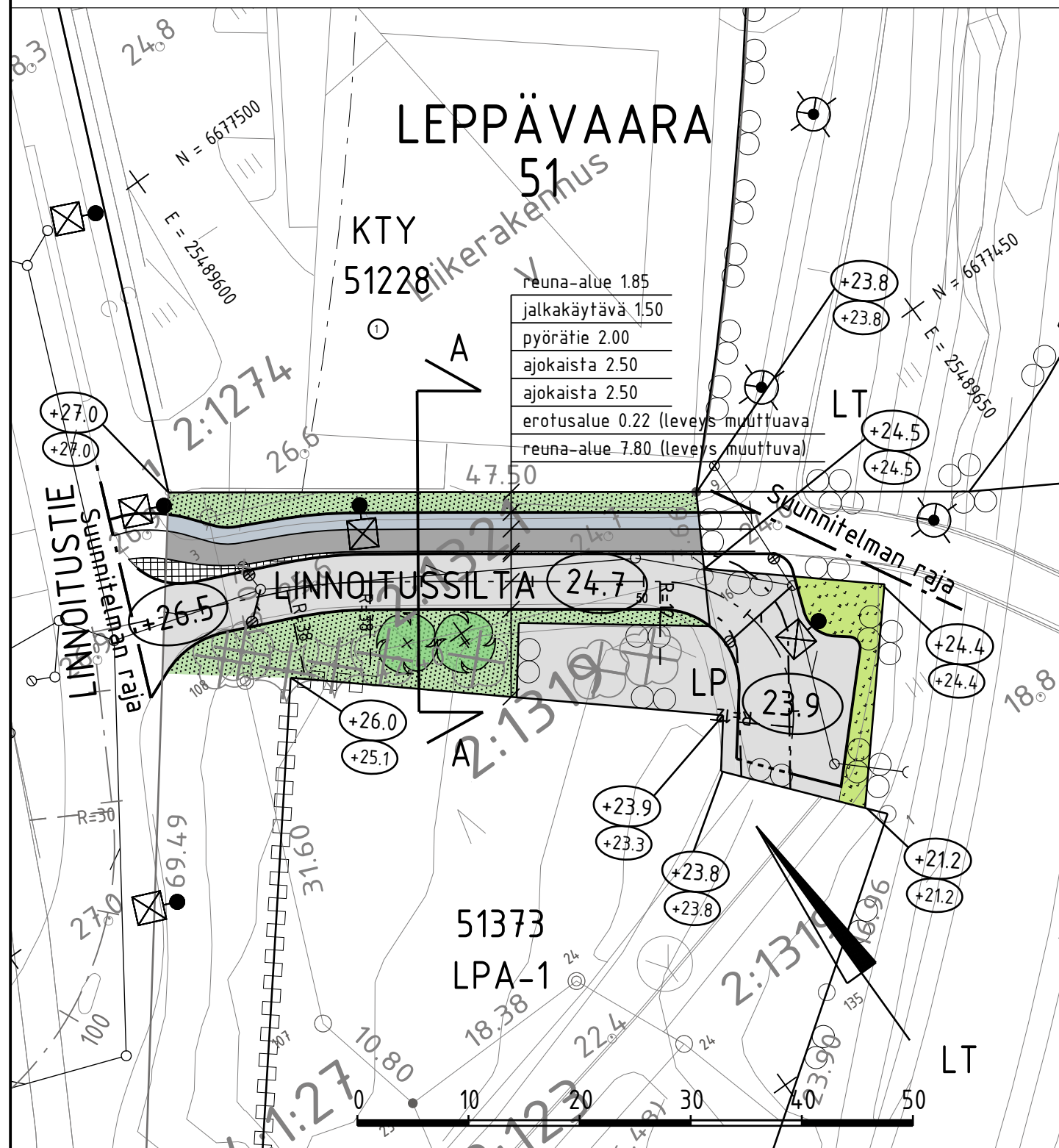
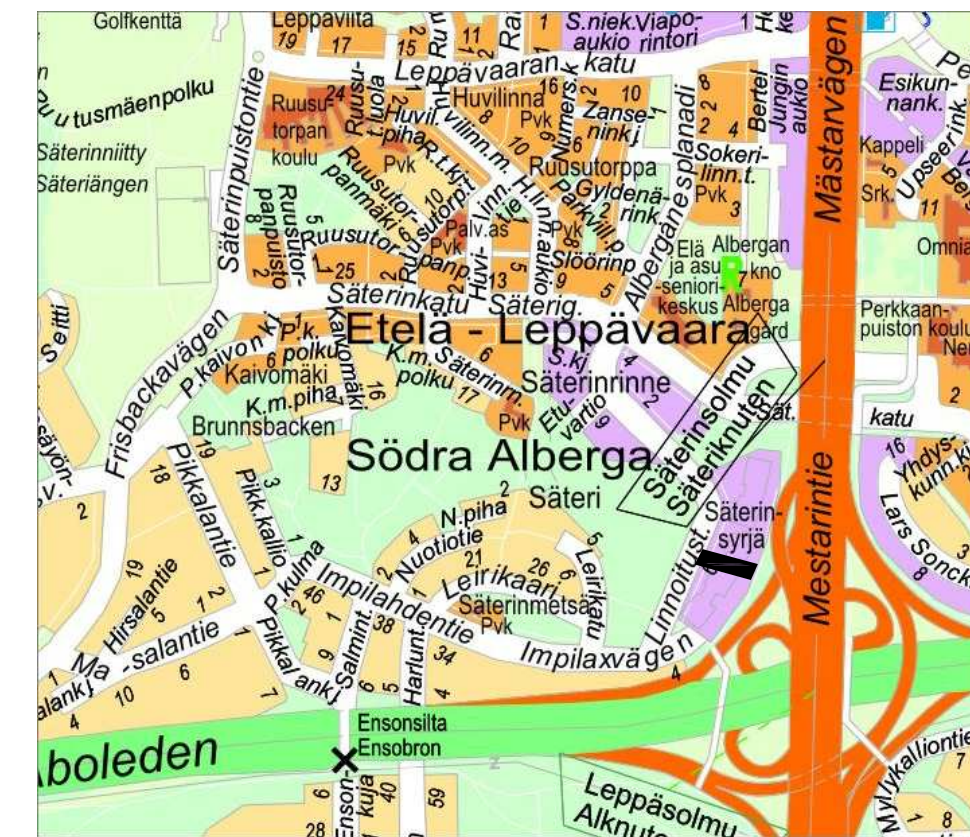
C	H	S	T/H
B	H	S	T/H
A	H	S	T/H
 ESPOON KAUPUNKI KAUPUNKITEKNIKAN KESKUS		ESBO STAD STADSTEKNIKCENTRALEN	
ALUE	KAAVA SÄTERINKALLIONKULMA	KAUP.OSA 51 LEPPÄVAARA	PIIR.T. SUUNN. TARK. 15.12.2022 Peik Salonen HYV. 16.12.2022 Salla Hänninen PPK TELA
NIMI	LINNOITUSRAITTI		
AIHE	KATU		
PIIR.LAJI	KATUSUUNNITELMA JA TYYPPIPOIKKILEIKKAUS		
 HSY:n vesihuolto PL 100 00066 HSY p.109) 15611		NRO	REV.HYV. REV.TARK. HYV. TARK.
GT	GEOTEKNIKA- YKSIKKÖ	KONS.	KONS. SITOWISE 25.5.2022
SUUNN.			SUUNN. Tuomas Suni
TARK.			TARK. Kaisu Vähäkuopus

TYYPPIPOIKKILEIKKAUS A-A 1:200

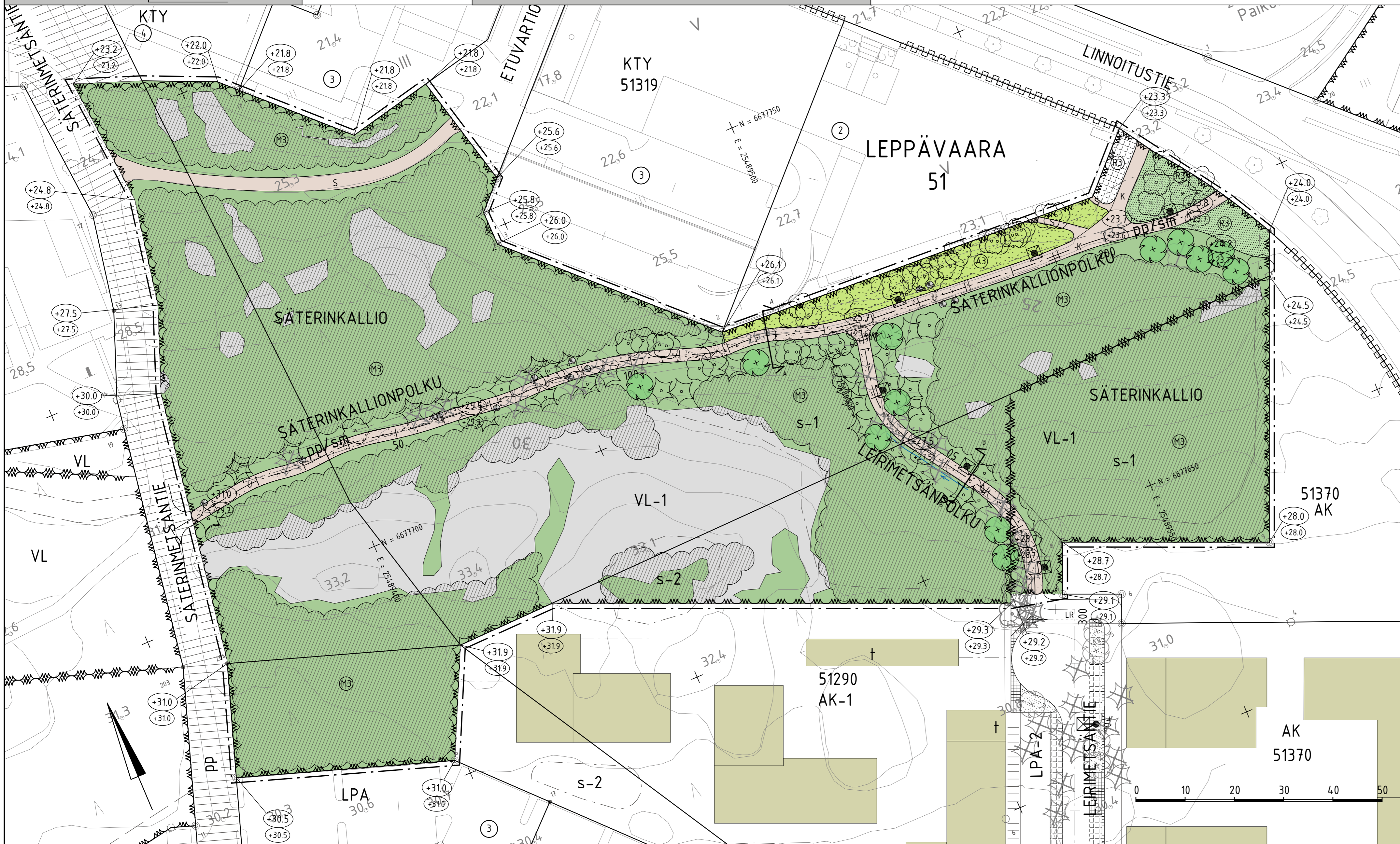
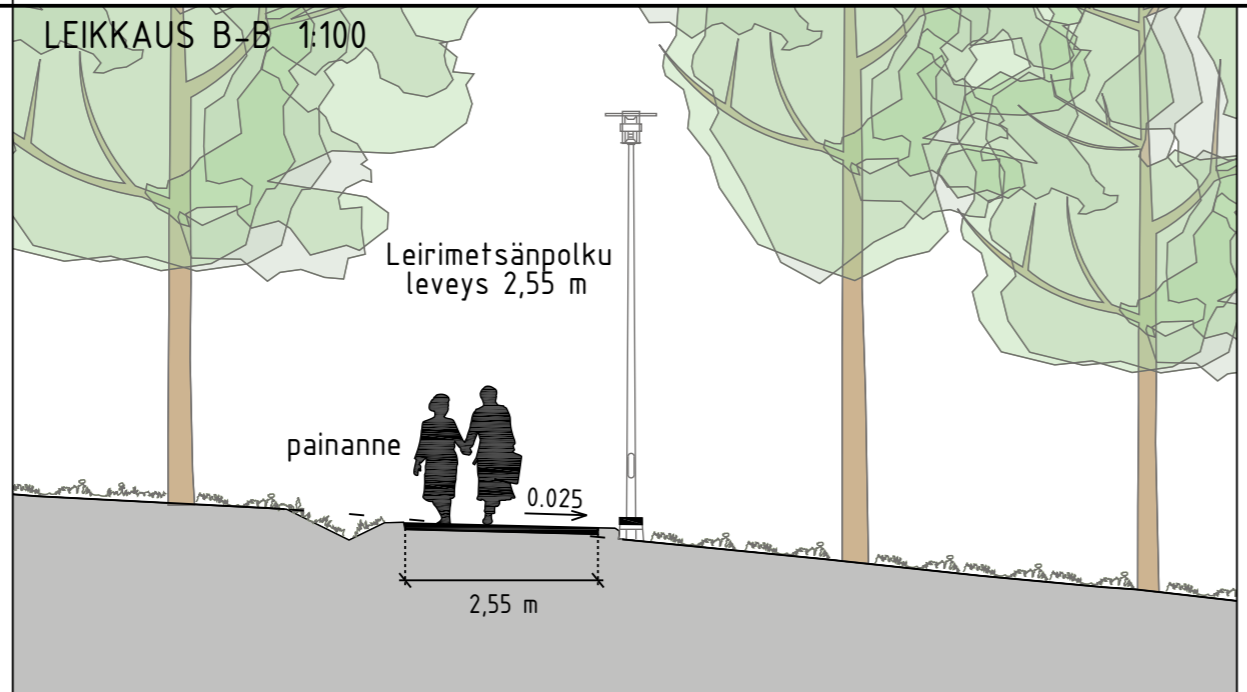
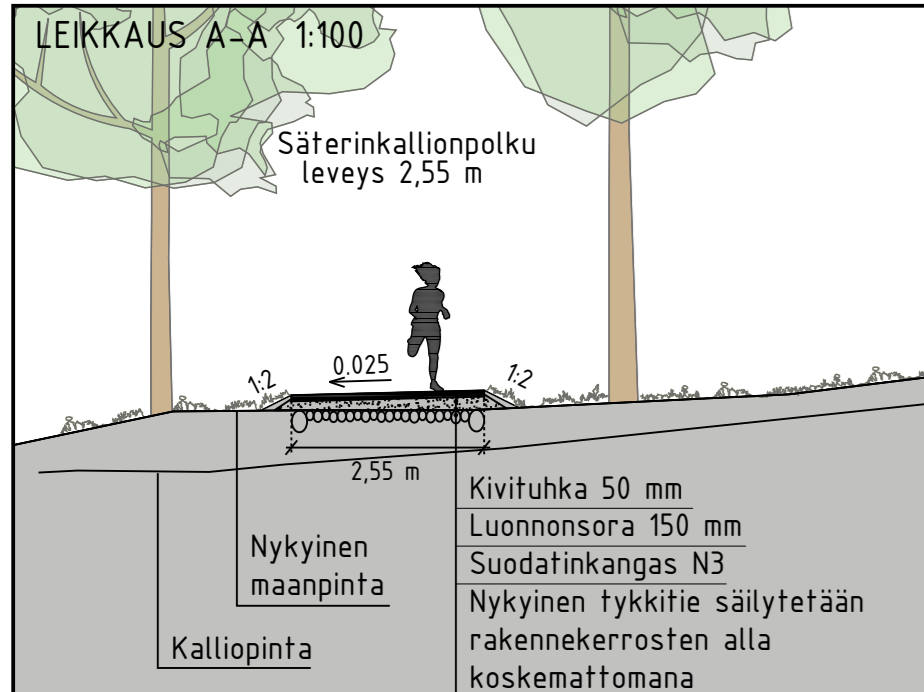


MERKINTÖJEN SELITYS

-  ajorata, asfaltti
-  jk-tie, asfaltti
-  pp-tie, asfaltti
-  kiveys
-  viheralue
-  reunatuki
-  madallettu reunatuki
-  istutettava puu
-  poistettava puu
-  hulevesiviemäri, suunniteltu / rakennettu
-  hulevesikaivo
-  tarkastuskaivo
-  likimääräinen kadun korkeusasema
-  likim. suunniteltu maanpinnan korkeusasema
-  likim. nykyinen maanpinnan korkeusasema
-  valaisinpylväs



C	H	S	T/H
B	H	S	T/H
A	H	S	T/H
 ESPOON KAUPUNKI KAUPUNKITEKNIKAN KESKUS		ESBO STAD STADSTEKNIKCENTRALEN	
ALUE SÄTERINKALLIONKULMA		KAUP.OSA 51 LEPPÄVAARA	
NIMI LINNOITUSSILTA		KLEHTI 19S LIITTYY KAAVA 1:500, 1:200 ETRS-GK25 KORKEUSJÄR. N2000	
AIHE KATU		NRO 7691/007	
PIIR. LAJI KATUSUUNNITELMA JA TYYPPIPOIKKILEIKKAUS		HSY:n vesihuolto PL 100 00066 HSY p.109) 15611	
GT	GEOTEKNIKA-YKSIKKÖ	KONS.	KONS. SITOWISE 25.5.2022
SUUNN.		SUUNN.	Tuomas Suni
TARK.		TARK.	Kaisu Vähäkuopus



MERKINTÖJEN SELITYS

- Suunnittelalueen raja
- POISTETTAVA KASVILLISUUS
- ✕ ✖ Poistettava lehti-/havupuu
- NYKYINEN/KUNNOSTETTAVA KASVILLISUUS JA PÄÄLLYSTEET
- Nykyinen metsä-alue, huonokuntoiset ja vaaralliset puut poistetaan ulkoilureittien reunoilta
- Nykyinen havu-/lehtipuu, mitattu
- Nykyinen nurmi
- Nykyinen niitty
- Nykyinen metsänpohja
- Nykyinen nurmisaumattu kiveys
- Nykyinen kallio
- S K Nykyinen / kunnostettava kivihukka

UUSI KASVILLISUUS

- ⊕ Lehtipuu

UUDET PÄÄLLYSTEET

- ⊞ Kivihukka

KALUSTEET, VARUSTEET JA MUUT MERKINNÄT

- ☒ Uusi valaisin
- ⊞ Uusi roska-astia
- ⊞ Poikkileikkaus
- ⊞ Korkeusmerkintä, suunniteltu korko
- ⊞ Korkeusmerkintä, nykyinen korko
- ➔ Uusi hulevesipainanne, virtausuunta
- ⊞ Nykyinen maakivi

KUNNOSSAPITOLUOKAT

- Ⓡ Käyttöviheralue 304 m²
 - Ⓜ Ulkoilu- ja virkistymetsä 17 455 m²
 - ⓐ Maisemaniitty 480 m²
- Puistoraitit 328m, 1028 m²

ASEMAKAAVAMERKINTÄ

VL-1

Lähivirkistysalue. Alueen puusto toimii liito-oravien yhteysreitteinä. Puustoa tulee hoitaa ja uudistaa siten, että latvusyhteys säilyy ja lajisto kehittyy liito-oravalle soveltuvaksi. Puuston luonnontilaisen kehityksen turvaamiseen kiinnitetään erityistä huomiota.

pp/sm

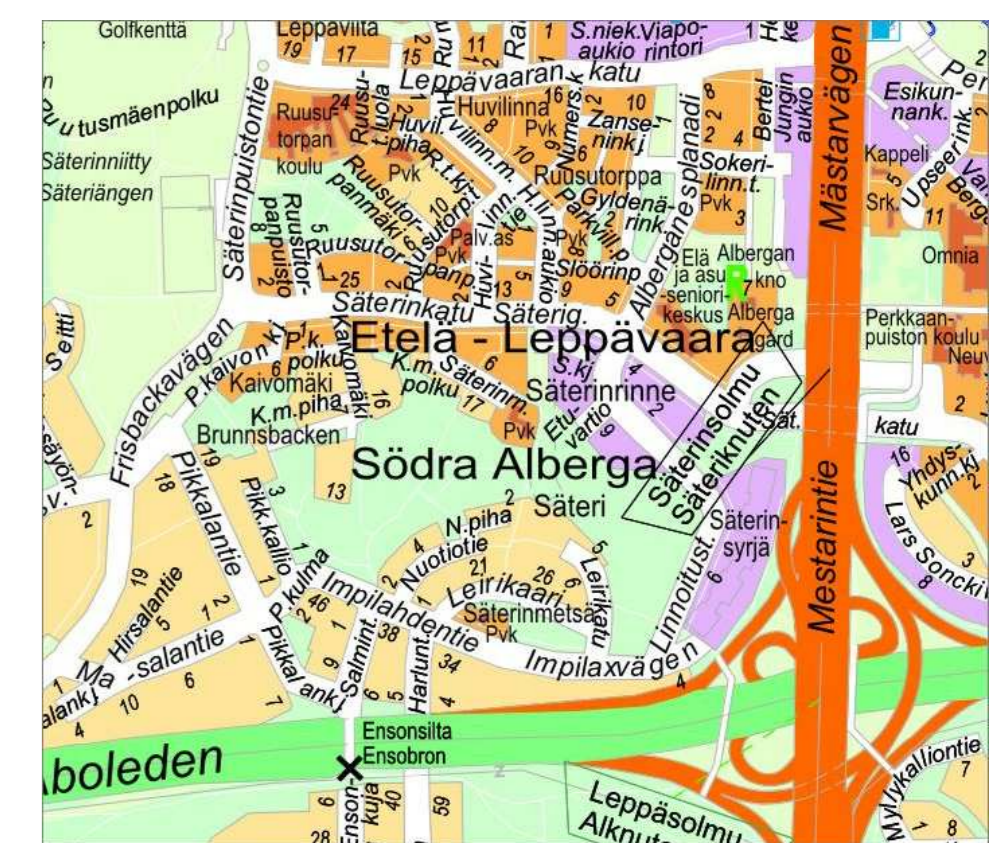
Jatankutulle ja pyöräilylle varattu alueen osa, jolla sijaitsee muinaismuistolaisia rauhoitettuja muinaisjäänköksiä. Sijainti likimääräinen, yhteys sitova. Polku on korjaus- ja muutostöiden yhteydessä korjattava entistään. Aluetta koskevista toimenpiteistä ja suunnitelmista on neuvoteltava museoviranomaisen kanssa.

s-1

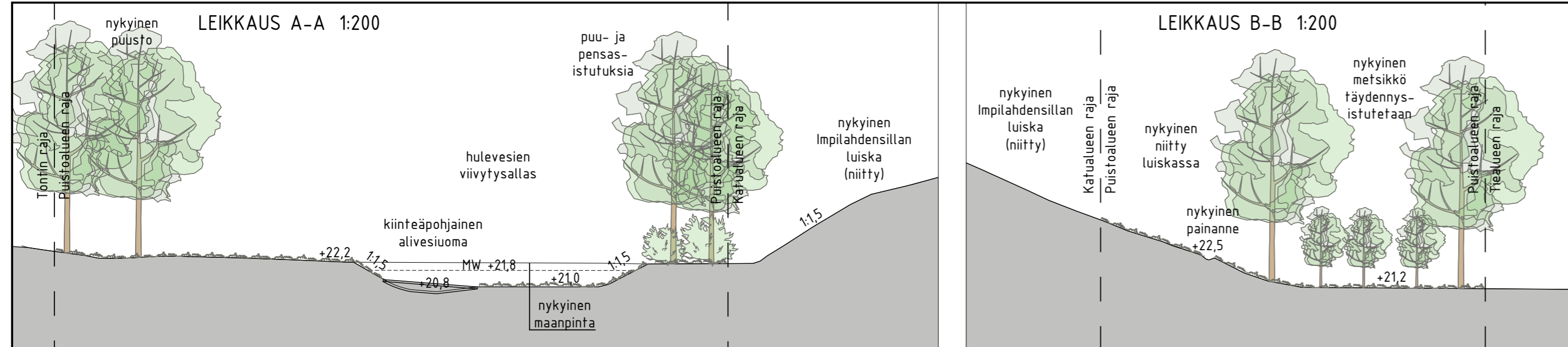
Alueella on luonnonsuojelulain 49 §:n perusteella suojeltuja liito-oravan levähdyspaikkoja. Alueella ei saa suorittaa toimenpiteitä, jotka heikentävät tai hävittävät liito-oravan elinympäristöä. Puustoa saa hoitaa ja kehittää liito-oravalle soveltuvaksi. Reunavyöhykkeille tulee istuttaa liito-oravan ravinnoksi soveltuvia puulajeja. Aluetta koskevista toimenpiteistä ja suunnitelmista on neuvoteltava ympäristöviranomaisen kanssa.

s-2

Alueen osa, jolla sijaitseva kaupunkikuvan kannalta tärkeä puuryhmä on säilytettävä.



ESPOON KAUPUNKI KAUPUNKITEKNIKAN KESKUS		ESBO STAD STADSTEKNIKCENTRALEN	
ALUE KAAVA SÄTERINKALLIONKULMA LEIRIMETSÄNRINNE		KAUPUNGIN OSA 51 LEPPÄVAARA	
NIMI SÄTERINKALLIO		19S	
AIHE PUISTO		1:500, 1:100 ETRS-GK25 N2000	
PIIRI L.A.J.		7691/200	
GT SUUNN. TARK.		NRO REK. NRO REK. NRO TARK.	
GEOTEKNIIKKA- YKSIKÖ		HSY:n vesihuolto PL 100 00066 HSY p.0991 15611	
SUUNN. TARK.		SUUNN. TARK.	
Susanna Mikkola		Susanna Mikkola	
Marja Oittinen		Marja Oittinen	



MERKINTÖJEN SELITYS

--- Suunnittelualan raja

POISTETTAVA KASVILLISUUS

✕ ✖ Poistettava lehti-/havupuu

NYKYINEN/KUNNOSTETTAVA KASVILLISUUS JA PÄÄLLYSTEET

▨ Nykyinen metsä-alue, huonokuntoiset ja vaaralliset puut poistetaan

✕ ✖ Nykyinen havu-/lehtipuu, mitattu

■ Nykyinen metsänpohja

■ Nykyinen niitty

UUSI KASVILLISUUS JA PÄÄLLYSTEET

⊕ ⊖ Lehtipuu / havupuu

⊙ Yksittäispensas

■ Matala pensas

■ Metsitys

■ Niitty

■ Kosteikkokasvillisuus/viivytysallas

■ Kiinteäpohjainen alivesiuoma

■ Ajorata, asfaltti

KALUSTEET, VARUSTEET JA MUUT MERKINNÄT

↔ Poikkileikkaus

⊕ +9.9 Korkeusmerkintä, suunniteltu korko

⊕ +9.2 Korkeusmerkintä, nykyinen korko

→ Nykyinen hulevesipainanne, virtaussuunta

⊕ Rummun pää uusi/ nykyinen

KUNNOSSAPITOLUOKAT

Ⓐ Avoin alue
1120 m²

Ⓐ Mäisemaniitty
250 m²

Ⓜ Suojametsä
260 m²

ASEMAKAAVAMERKINTÄ

EV

Suojaviheralue

hu

Ohjeellinen alueen osa, jolle saa rakentaa hulevesien viivyttämiseen, imeyttämiseen ja/tai puhdistamiseen varatun altaan tai muun rakenteen.



C	H	S	T/H
B	H	S	T/H
A	H	S	T/H
ESPOON KAUPUNKI KAUPUNKITEKNIKAN KESKUS		ESBO STAD STADSTEKNIKCENTRALLEN	
ALUE SÄTERINKALLIONKULMA		KAUP.OSA 51 LEPPÄVAARA	
NIMI IMPILAHDENSILTA EV-ALUEET		KUNN. NRO 19S	
AIHE PUISTO		KAAVA 1:500, 1:200 ETRS-GK25 KORKEUSJÄRJ. N2000	
PIIR. LAJI PUISTOSUUNNITELMA		NRO 7691/201	
HSY:n vesihuolto PL 100 00066 HSY p.(09) 15611		REV.HYV. REV.TARK. HYV. TARK.	
GT SUUNN. TARK.		KONS. SUUNN. TARK.	
GEOTEKNIKA- YKSIKKÖ		SITOWISE 25.5.2011 Susanna Mikkola Marja Oittinen	