

# Asemakaavan seurantalomake

## Asemakaavan perustiedot ja yhteenveto

Kunta 049 Espoo Täyttämispvm 19.09.2022  
Kaavan nimi SOUKAN LIIKETALO  
Hyväksymispvm Ehdotuspvm 31.08.2022  
Hyväksyjä Vireilletulosta ilm. pvm 28.09.2020  
Hyväksymispykälä Kunnan kaavatunnus 411309  
Generoitu kaavatunnus  
Kaava-alueen pinta-ala [ha] 0,8179 Uusi asemakaavan pinta-ala [ha]  
Maanalaisen tilojen pinta-ala [ha] 0,1351 Asemakaavan muutoksen pinta-ala [ha] 0,8179

Ranta-asemakaava Rantaviivan pituus [km]  
Rakennuspaikat [lkm] Omarantaiset Ei-omarantaiset  
Lomarakennuspaikat [lkm] Omarantaiset Ei-omarantaiset

Aluevaraukset	Pinta-ala [ha]	Pinta-ala [%]	Kerrosala [k-m <sup>2</sup> ]	Tehokkuus [e]	Pinta-alan muut. [ha +/-]	Kerrosalan muut. [k-m <sup>2</sup> +/-]
Yhteensä	0,8179	100,0	4850	0,59	0,0383	2900
A yhteensä	0,3252	39,8	4850	1,49	0,0930	2900
P yhteensä						
Y yhteensä						
C yhteensä						
K yhteensä						
T yhteensä						
V yhteensä						
R yhteensä						
L yhteensä	0,4927	60,2			-0,0547	
E yhteensä						
S yhteensä						
M yhteensä						
W yhteensä						

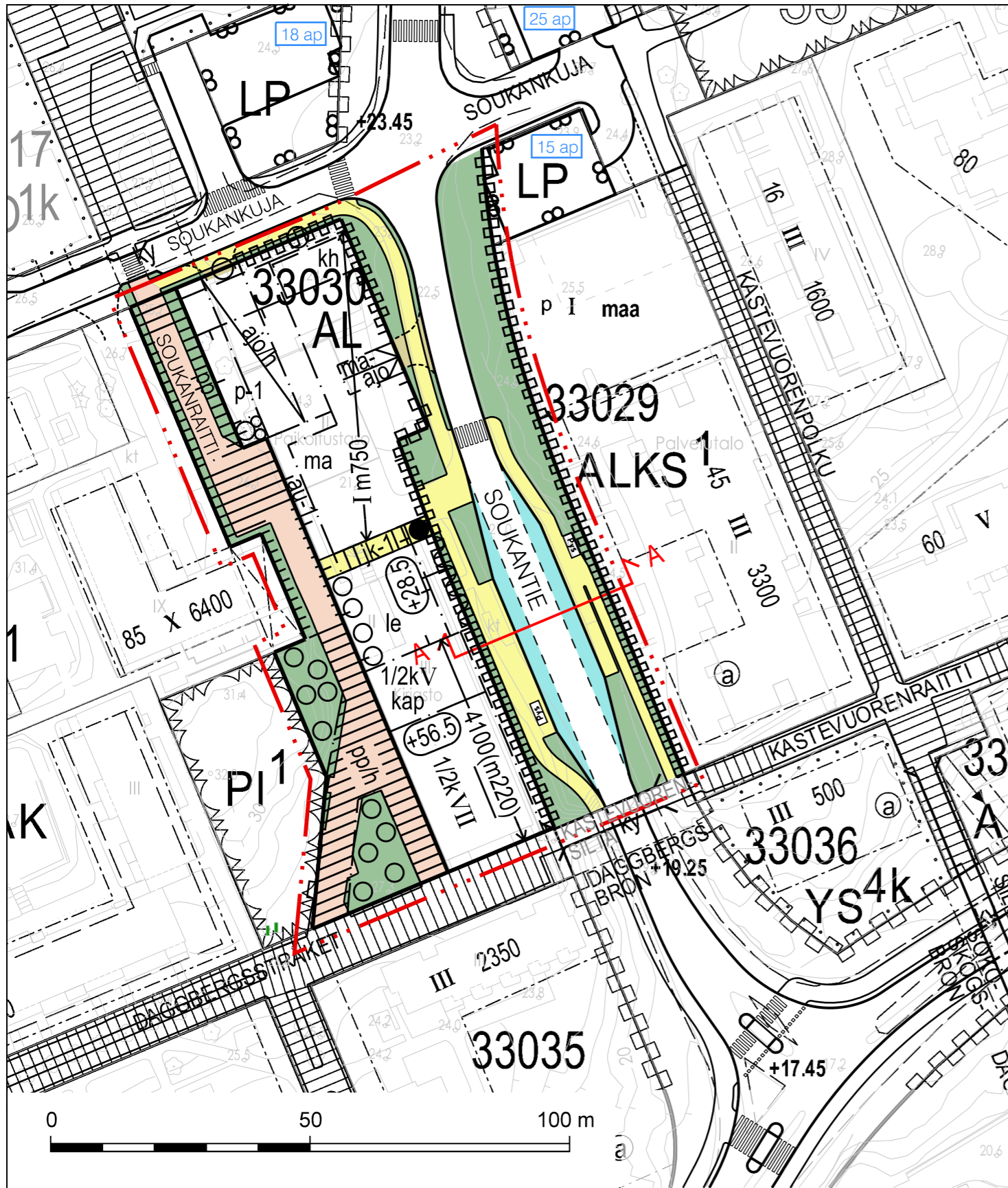
Maanalaiset tilat	Pinta-ala [ha]	Pinta-ala [%]	Kerrosala [k-m <sup>2</sup> ]	Pinta-alan muut. [ha +/-]	Kerrosalan muut. [k-m <sup>2</sup> +/-]
Yhteensä	0,1950	23,8			

Rakennussuojelu	Suojellut rakennukset		Suojeltujen rakennusten muutos	
	[lkm]	[k-m <sup>2</sup> ]	[lkm +/-]	[k-m <sup>2</sup> +/-]
Yhteensä				

## Alamerkinnt

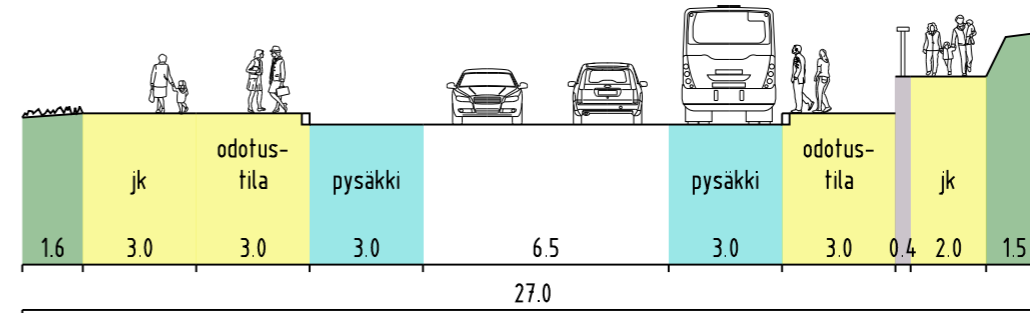
Aluevaraukset	Pinta-ala [ha]	Pinta-ala [%]	Kerrosala [k-m <sup>2</sup> ]	Tehokkuus [e]	Pinta-alan muut. [ha +/-]	Kerrosalan muut. [k-m <sup>2</sup> +/-]
<b>Yhteensä</b>	<b>0,8179</b>	<b>100,0</b>	<b>4850</b>	<b>0,59</b>	<b>0,0383</b>	<b>2900</b>
<b>A yhteensä</b>	0,3252	39,8	4850	1,49	0,0930	2900
ALT1					-0,2322	-1950
AL	0,3252	100,0	4850	1,49	0,3252	4850
<b>P yhteensä</b>						
<b>Y yhteensä</b>						
<b>C yhteensä</b>						
<b>K yhteensä</b>						
<b>T yhteensä</b>						
<b>V yhteensä</b>						
<b>R yhteensä</b>						
<b>L yhteensä</b>	0,4927	60,2			-0,0547	
Kadut	0,4927	100,0				
LP					-0,0547	
<b>E yhteensä</b>						
<b>S yhteensä</b>						
<b>M yhteensä</b>						
<b>W yhteensä</b>						

Maanalaiset tilat	Pinta-ala [ha]	Pinta-ala [%]	Kerrosala [k-m <sup>2</sup> ]	Pinta-alan muut. [ha +/-]	Kerrosalan muut. [k-m <sup>2</sup> +/-]
<b>Yhteensä</b>	<b>0,1950</b>	<b>23,8</b>			
ma-ajo	0,0071	3,6			
ma	0,1879	96,4			



# OHJEELLISET POIKKILEIKKAUKSET

SOUKANTIE, LEIKKAUS A - A




## SELITE



ajorata



katualue, liikennealue



jalkakäytävä




yhdistetty jalankulku- ja pyörätie



joukkoliikennepysäkki



tonttiliittymä

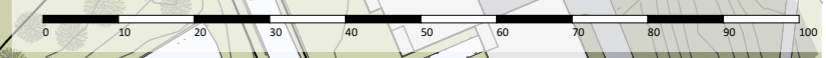
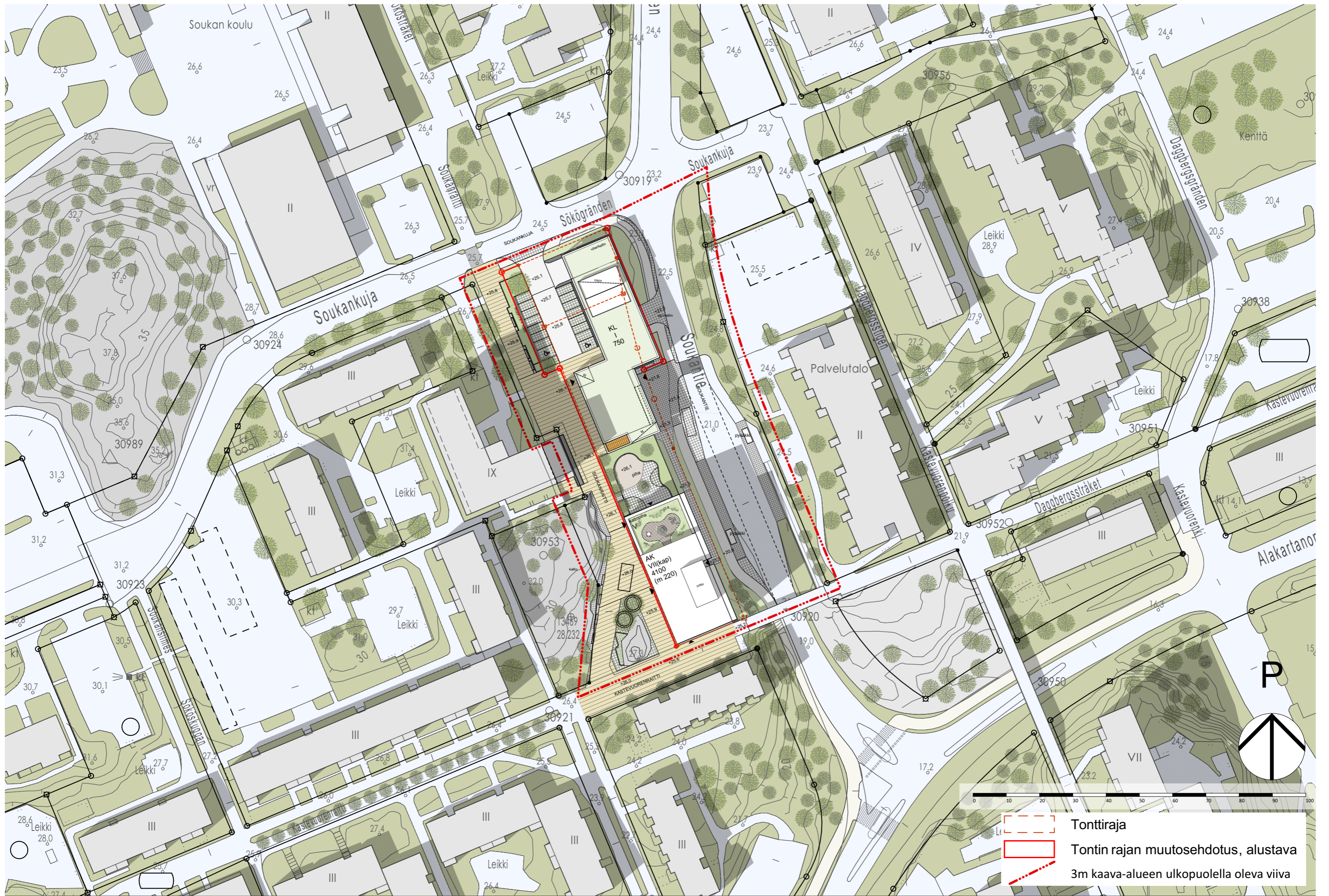


silta tai vastaava eritasorakenne



yleisten autopaikkojen lukumäärä

Espoon kaupunkisuunnittelukeskus Esbo stadsplaneringscentral	Valhe	b	KSL	
	Liikennesuunnitteluyksikkö Trafikplaneringsenheten	Asianumero	5127/10.02.03/2020	-
<b>SOUKAN LIIKETALO</b> Asemakaavan muutos  KATUKARTTA	Päivä	TPä	Suunnittelija KLL	
	Konsultti	Sitowise	Konsultin suun / tark	
	Päivämäärä	16.03.2022	Lilje	2
	Piir. no	7425	Alue	411309
Koordinaatio	Tasokoordinaattijärjestelmä ETRS-GK25FIN, korkeusjärjestelmä N2000		Mittakaava	1:1000



- Tonttiraja
- Tontin rajan muutosehdotus, alustava
- 3m kaava-alueen ulkopuolella oleva viiva