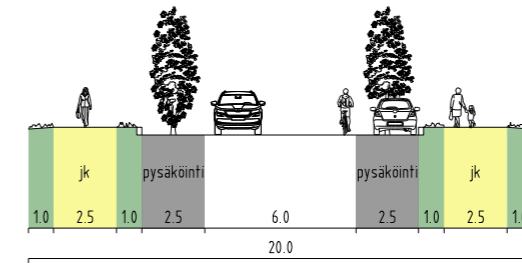
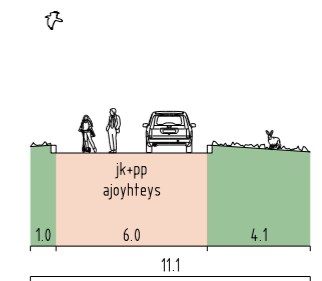


OHJEELLISET POIKKILEIKKAUKSET

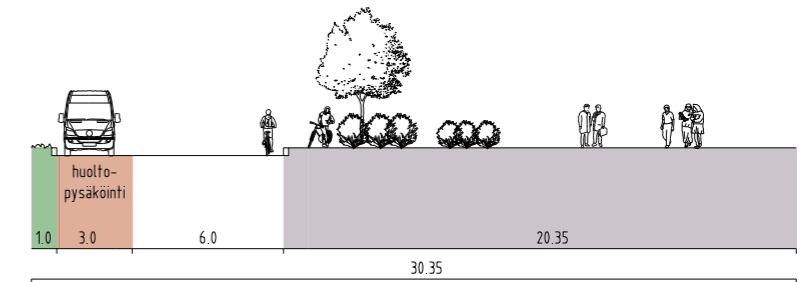
METSÄTONTUNKATU, LEIKKAUS A - A



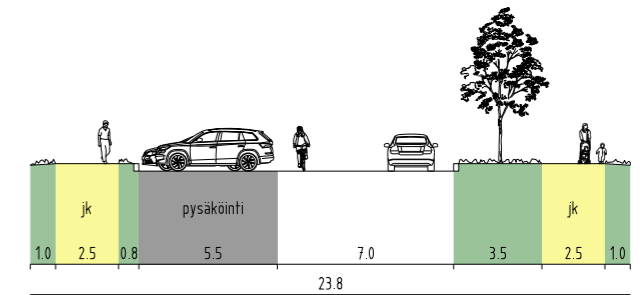
OVIKUJA, LEIKKAUS B - B



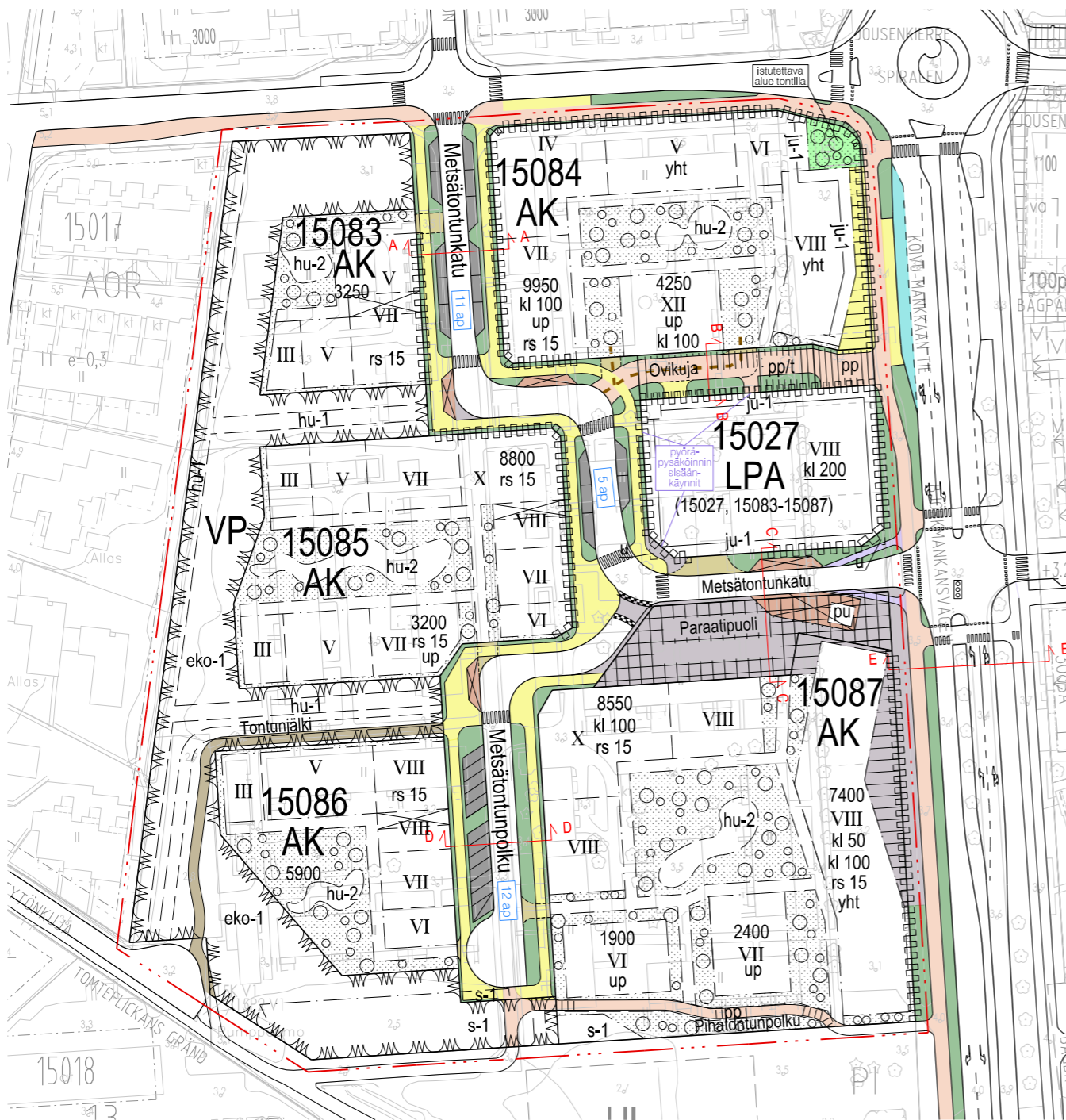
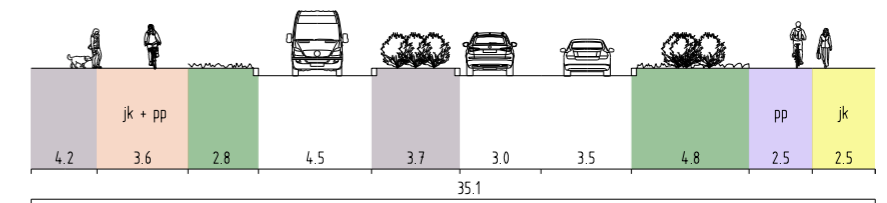
METSÄTONTUNKATU ja PARAATIPUOLI, LEIKKAUS C - C



METSÄTONTUNPOLKU, LEIKKAUS D - D

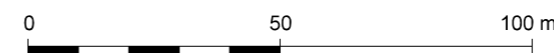


KOIVU-MANKKAANTIE, LEIKKAUS E - E



SELITE

- ajorata
- jalkakäytävä
- pysäköinti
- katualue, liikennealue
- yhdistetty jalankulku- ja pyörätie
- pysäköinti liikuntaesteisille
- torialue, kiveys
- ulkoilutie
- yleisten autopaikkojen lukumäärä
- ajoyhteys
- pyörätie
- kuormaus / huoltopysäköinti, pumppaamon huoltopiha
- ajoesteet
- korotettu suojatie
- joukkoliikennepysäkki



Espoon kaupunkisuunnittelukeskus Esbo stadsplaneringscentral	Valhe	a	KSL
	Liikennesuunnitteluyksikkö Trafikplaneringsenheten	Asianumero 890/10.02.03/2021	—
METSÄTONTTU Asemakaavan muutos KATUKARTTA	Päivä	MM	Suunnittelija MaH
	Konsultti	—	Konsultin suun / tark
	Päivämäärä	01.03.2022	Lähe
	Piir. nro	7452	Alue
Koordinaatio Tasokoordinaattijärjestelmä ETRS-GK25FIN, korkeusjärjestelmä N2000	Mittakaava	1:1500	210808