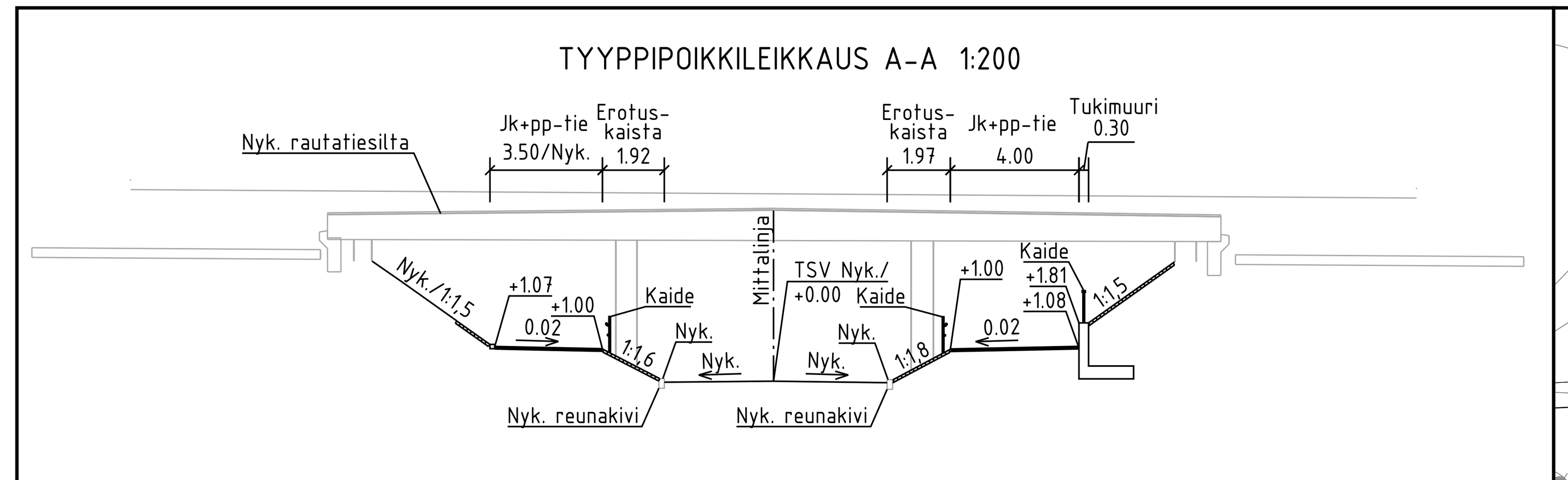

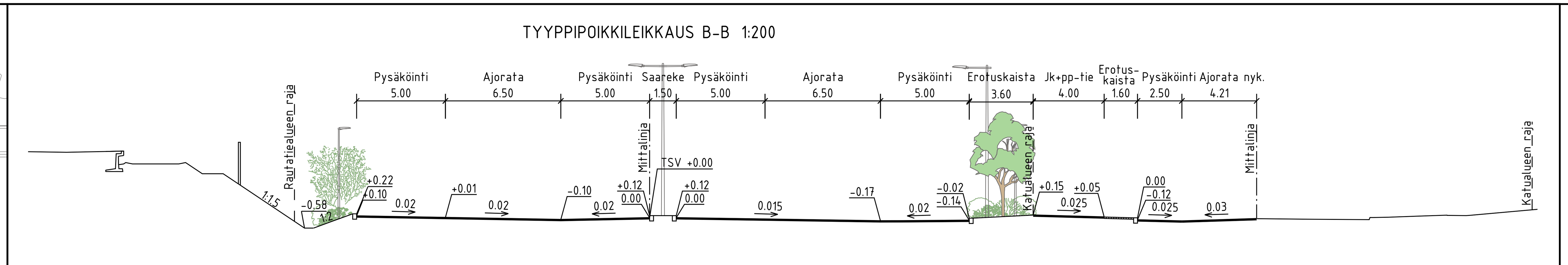

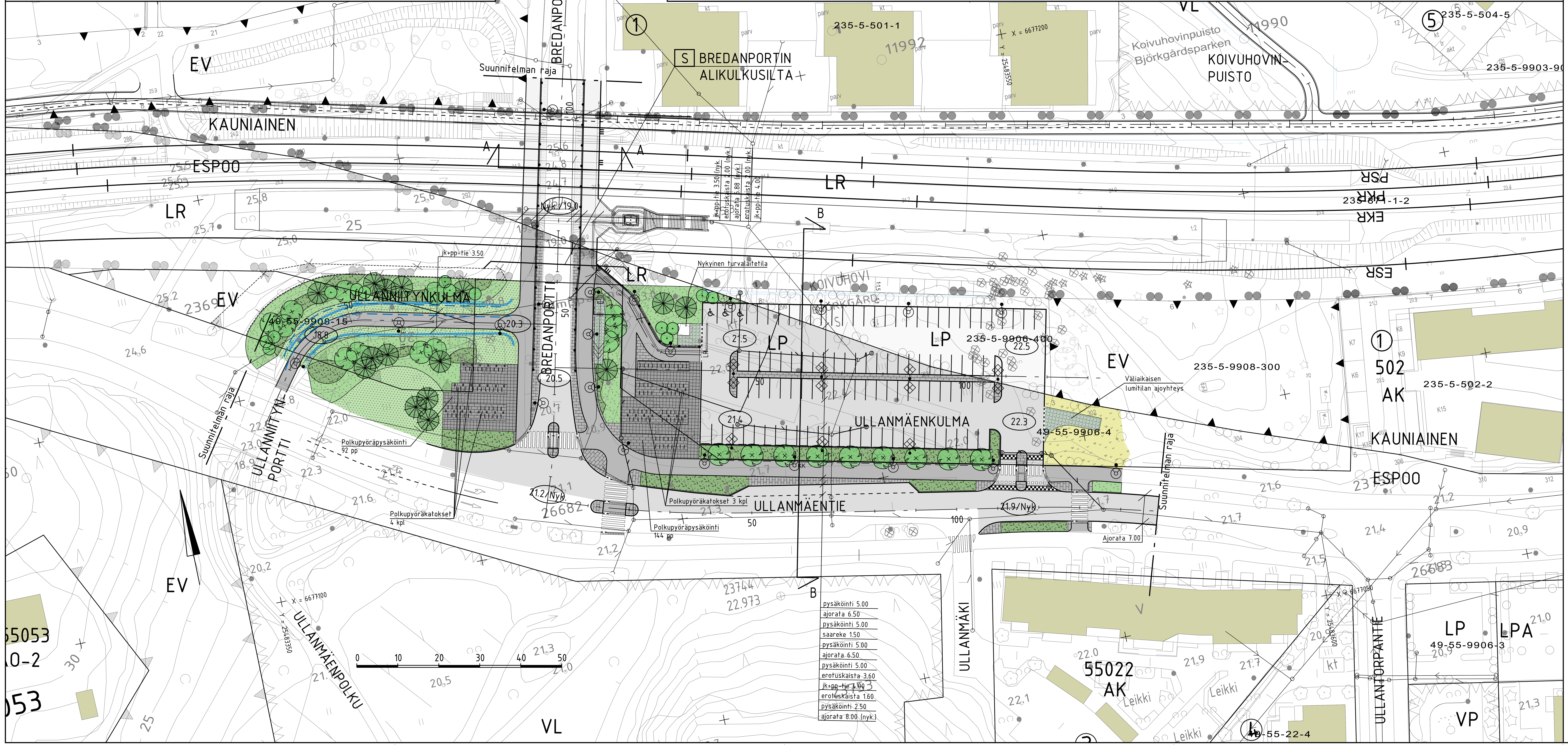

MERKINTÖJEN SELITYS

- ajorata, asfaltti
- jk+pp-tie / jk, asfaltti
- kiveys
- viheralue
- poistettava kasvillisuus
- istutettava puu
- istutettava korkea yksittäispensas
- nykyinen / poistettava lehti-/havupuu
- reunatuki
- madallettu / luiskattu / upotettu reunatuki
- varoitusraita
- katu-/kevyen liikenteen valaisin
- kaide
- tukimuuri
- pyöräteline
- ritiläkaivon kansi
- hulevesiviemäri, suunniteltu / rakennettu
- esteetön reitti
- 22.5 likimääräinen kadun korkeusasema
- latuvaraus
- avouoma uusi, virtausnuoli

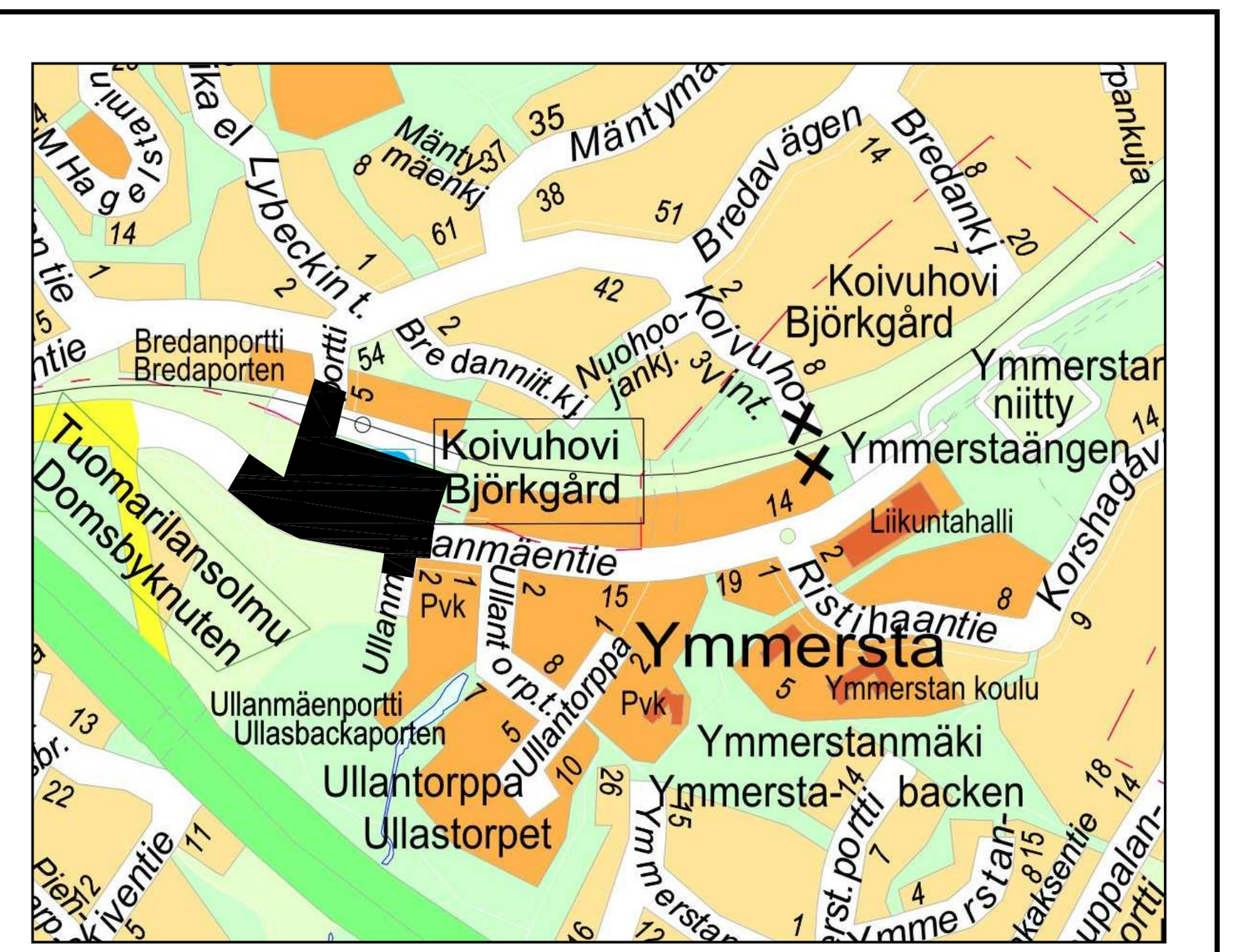

B	M	S	T/H
A	M	S	T/H

ESPOON KAUPUNKI — ESBO STAD
KAUPUNKITEKNIIKAN KESKUS — STADSTEKNIKCENTRALEN

PIIRT.
SUUNN.
TARK. 28.2.2023 Emma Niemeläinen
HYV. 28.2.2023 Salla Hänninen
PPK
TELA

ALUE — KAAVA: YMMERSTA KOIVUHOVINLAAKSO — KAUP.OSA: 55 SEPÄNKYLÄ

NIMI: ULLANMÄENKULMA, ULLANNIITYNKULMA, ULLANMÄENTIE, BREDANPORTTI (KOIVUHOVIN ASEMA)

AIHE: KATU, LP-ALUE, PUISTO

PIIR. LAJI: KATU- JA PUISTOSUUNNITELMA, TYYPPIPOIKKILEIKKAUS

KLEHTI 19M — HNRO .
LIITTYY
MKAAVA 1:500,1:200 — KOORD.JÄRJ. ETRS-GK25 — KORKEUSJÄRJ. N2000
NRO 7824/002

HSY:n vesihuolto
PL 300
00066 HSY
p.(09) 15611

NRO
HYV.
TARK.
HYV.
TARK.

GT — GEOTEKNIIKKA-YKSIKKÖ
SUUNN.
TARK.
KONS.
KONS. AFRY — 20.01.2023
SUUNN. Samu Uusimaa
TARK. Aki Leislahti