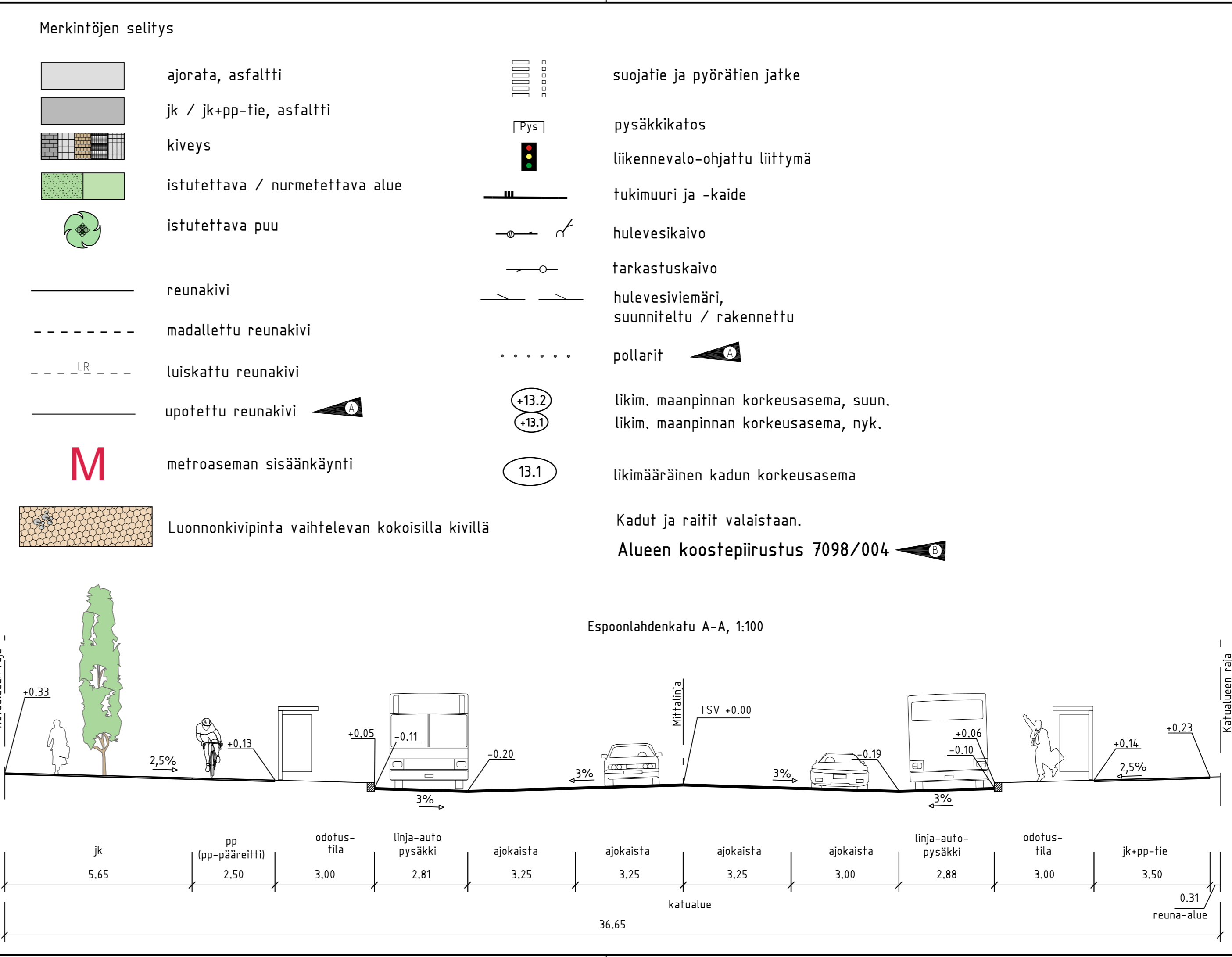
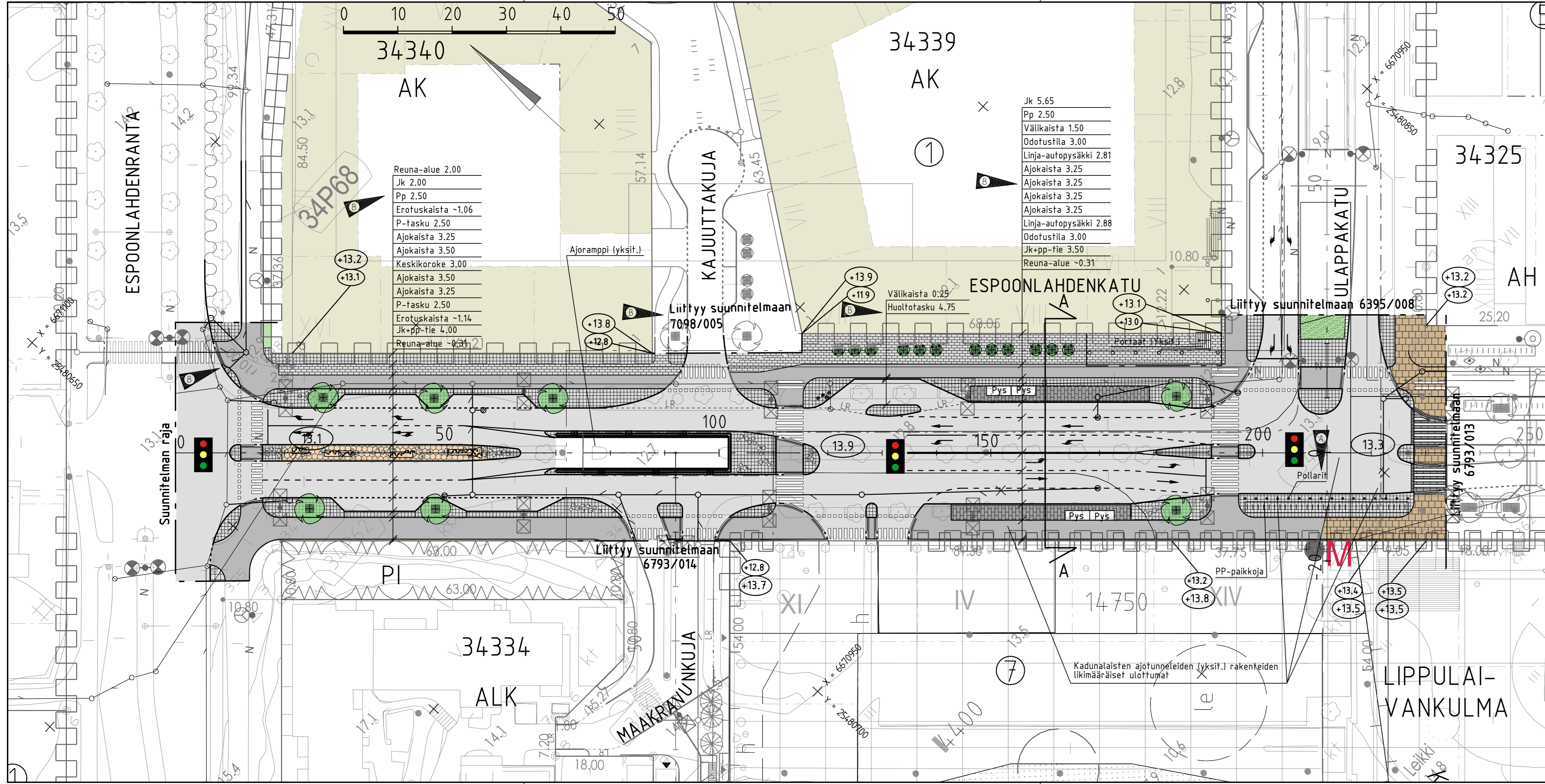
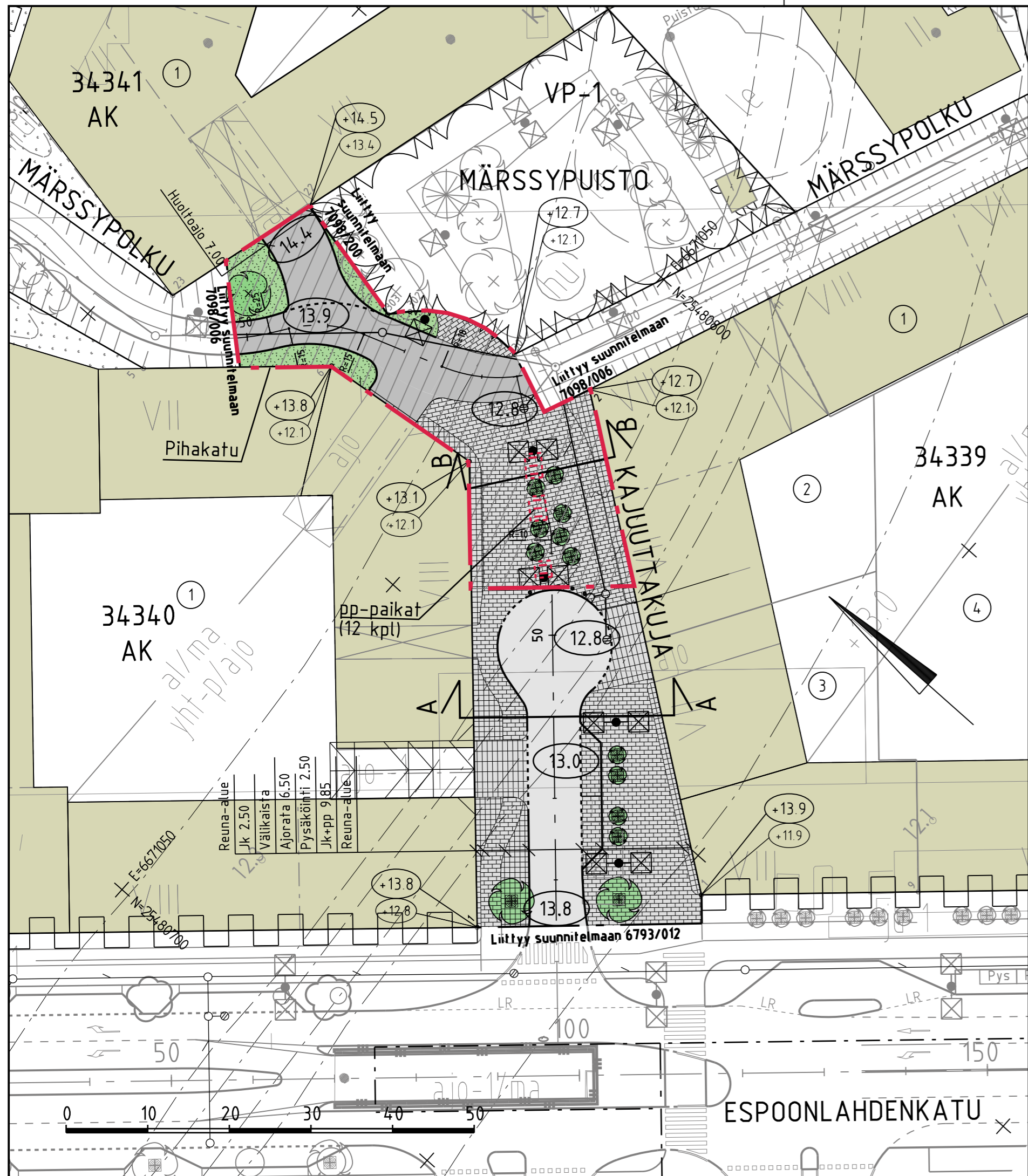

















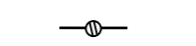
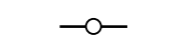


14.4.2023	Tähtistäjankadun liittymäkohta Ulappakatuun siirretty, plv 160-240 oik. muokattu jk+pp-tien korkoja ja päivitetty koordinaatti- ja korkeusjärjestelmä. Muutettu T-haara kiertoliittymäksi, kaistajärjestelyjä sekä yksinäinen pysäköintipaikka poistettu ja korvattu puilla.	Ramboll /PTol, SKo	20.4.2023 Merja Vainikka
18.9.2012	Katukorkeja tarkennettu, lisätty kunnossapidon pinta-alat	Ramboll /PTol, SKo	12.2.2022 Merja Vainikka
ESPOON KAUPUNKI TEKNINEN KESKUS KATU- JA VIHERPALVELUT	ESBO STAD TEKNISKA CENTRALEN GATU- OCH PARKPLANERING		12.10.11 Sauli Hakkarainen
ALUE KAAVA KIPPARINMAKI ESPOONLAHDENKESKUS ESPOONLAHDENKESKUS MUUTOS, II, IV	KAUP.OSA 34 ESPOONLAHTI		14.10.11 Pirjo Siren 20.10.11 14.12.11
NIMI ULAPPAKATU			1:500, 1:100
Aihe KATU			6395/008B
PIIRUSTAJA KATUSUUNNITELMA JA TYYPPIPOIKKILEIKKAUS			
GT SUUNN. TARK.	GEOTEKNIIKKA- YKSIKÖ	KONS. RAMBOLL	12.10.2011 Panu Putkonen Simo Koivuniemi



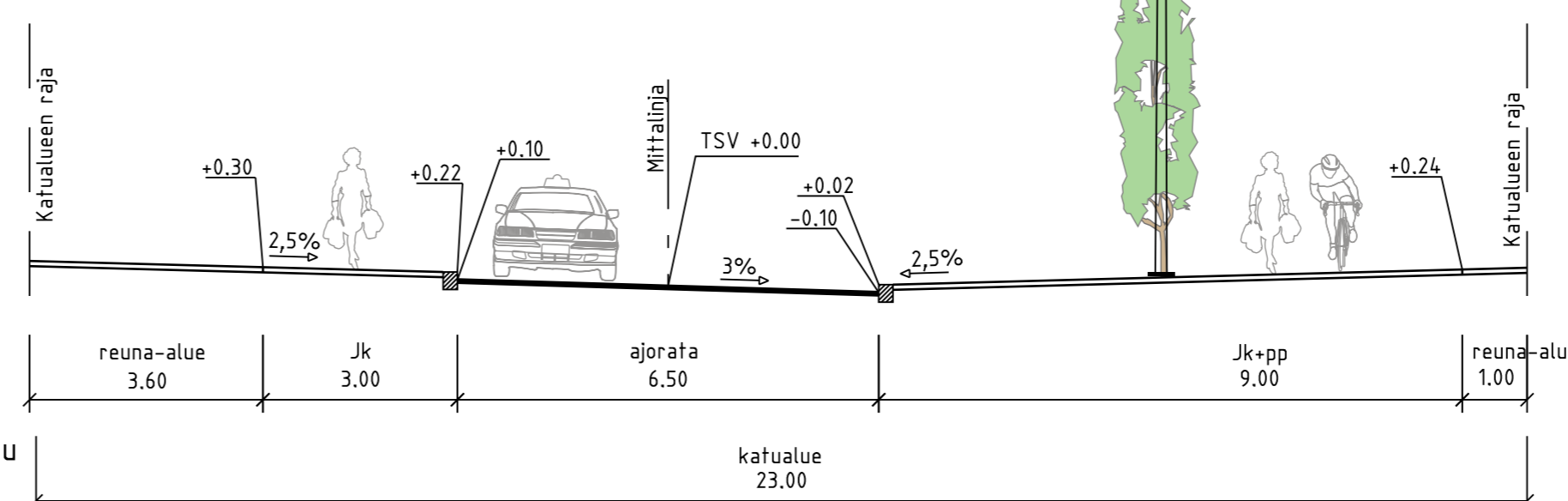
14.4.2023	Mårtensbron korttelin järjestely ja Kajuuttakujan liittymä lisäty	Ramboll/ P Tolvanen	20.4.2023 Merja Vainikka
4.3.2022	Tarkistettu pysäköintipaikkoja, lisäty pollareita ja muokattu keskikorokkeen pintakäsitelyjä	Ramboll/ P Tolvanen	10.3.2022 Jaana Länkelin
ESPOON KAUPUNKI KAUPUNKITEKNIKAN KESKUS		ESBO STAD STADSTEKNIKCENTRALEN	
ALUE	KAAVA ESPOONLAHDEN KESKUS, ESPOONLAHDEN KESKUS MUUTOS, ESPOONLAHDEN KESKUS II, KIPPARINMÄKI	KAUP.OSA 34 ESPOONLAHTI	PIIR.-LAJI 6793/012B
NIMI	ESPOONLAHDENKATU PLV 0-234		
AIHE	KATU		
PIIR.-LAJI	KATUSUUNNITELMA JA TYYPIPOIKKILEIKKAUS		
GT	GEOTEKNIIKKA-YKSIKÖ	CON.	CON.
SUUNN.	RAMBOLL 8.7.2016		
TARK.	Joonas Pirhonen, Panu Putkonen Katja Virtala, Simo Koivuniemi		



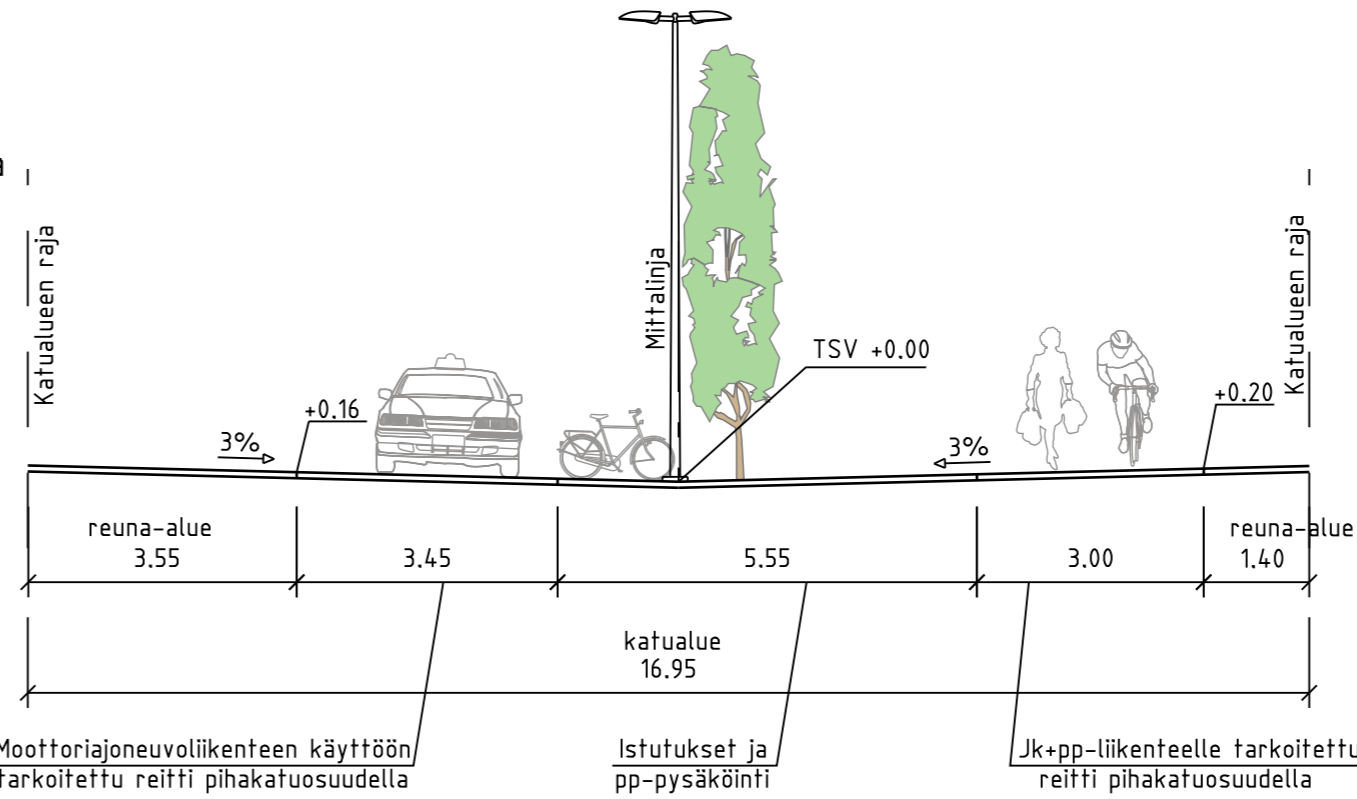
PIIRUSTUSMERKINNÄT




-  ajorata, asfaltti
-  jk / jk+pp-tie, asfaltti
-  kiveys
-  viheralue
-  suunniteltu rakennus
-  reunakivi
-  madallettu reunakivi
-  luiskattu reunakivi
-  metrolinja
-  pihakatu
-  pp-paikat
-  istutettava puu
-  valaisimet
-  hulevesiviemäri, suunniteltu / rakennettu
-  hulevesikaivo
-  tarkastuskaivo
-  likim. suunniteltu korkeusasema
-  likim. suunniteltu maanpinnan korkeusasema
-  likim. nykyinen maanpinnan korkeusasema

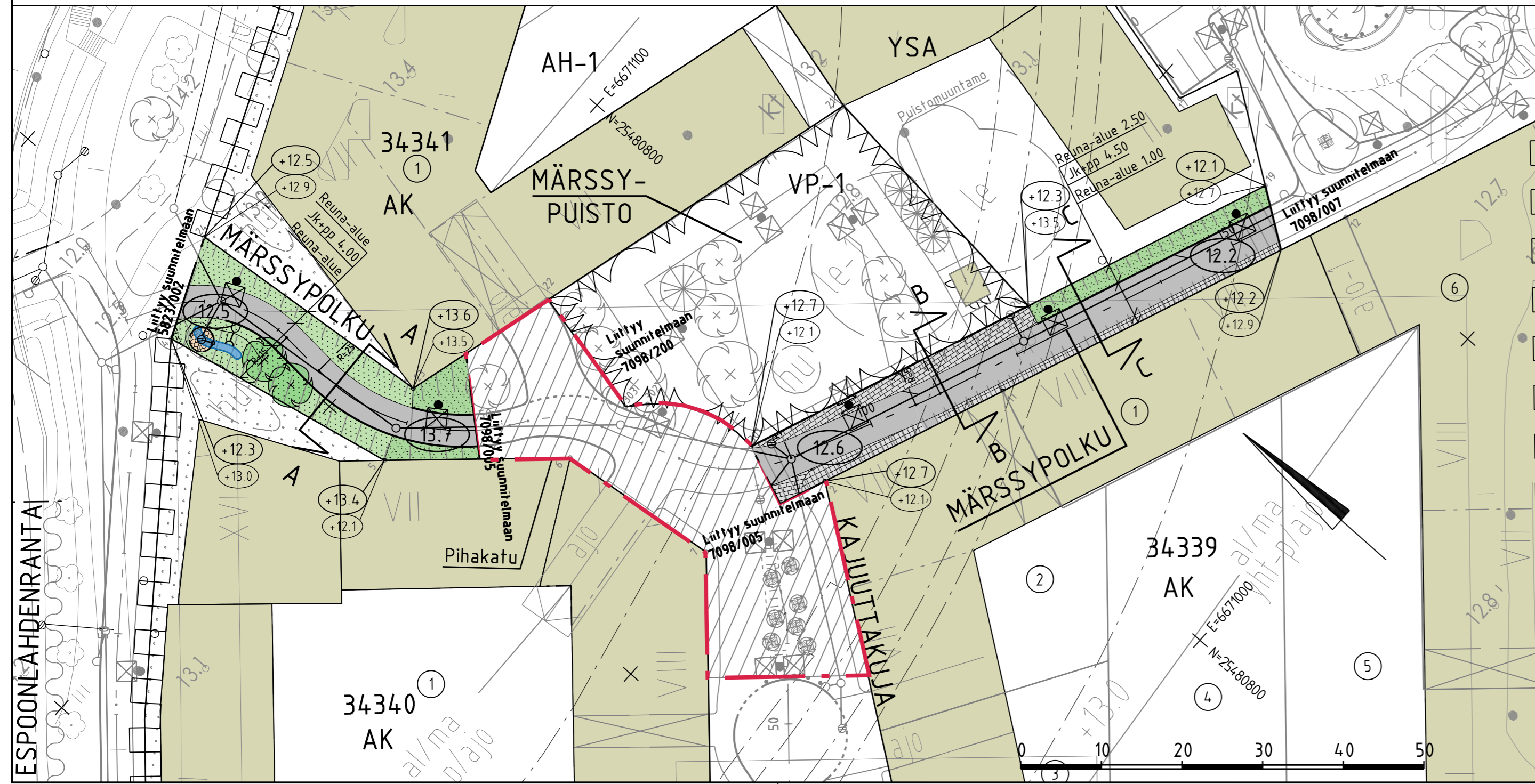

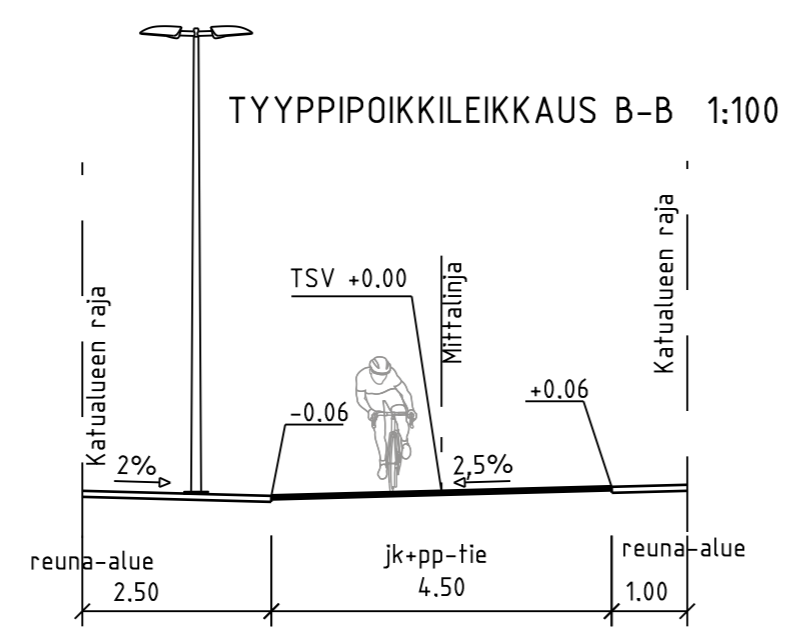

TYYPPIPOIKKILEIKKAUS A-A 1:100



TYYPPIPOIKKILEIKKAUS B-B 1:100



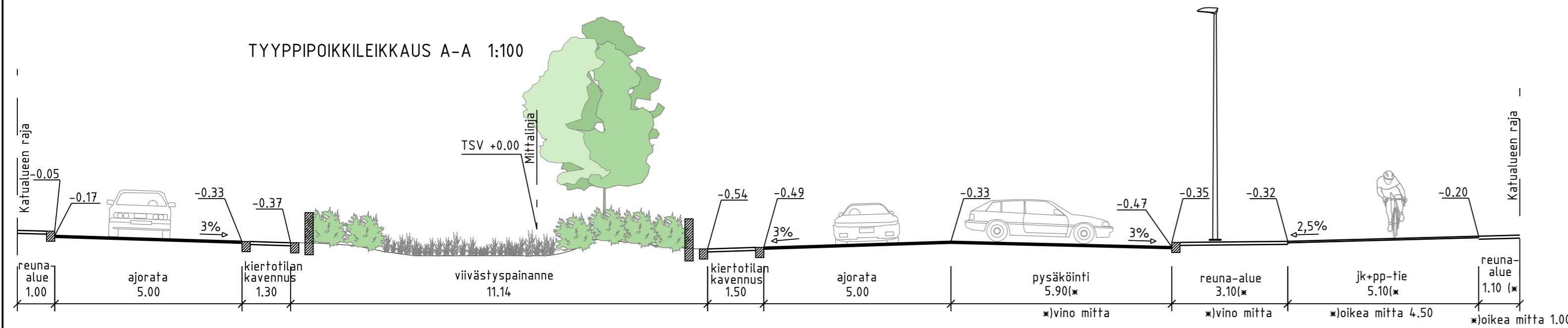
C	M	S	T/H
B	M	S	T/H
A	M	S	T/H
 ESPOON KAUPUNKI KAUPUNKITEKNIIKAN KESKUS		ESBO STAD STADSTEKNIKCENTRALEN	
ALUE ESPOONLAHDEN KESKUS ESPOONLAHDEN KESKUS II (MÄRTENSBRÖ)		KAUP.OSA 34 ESPOONLAHTI	
NIMI KAJUUTTAKUJA		PIIRY. SUUNN. TARK.	
AIHE KATU		TARK. 20.4.2023 Merja Vainikka	
PIIRI LAJI		HVV. 20.4.2023 Salla Hänninen	
KATUSUUNNITELMA, TYYPPIPOIKKILEIKKAUS		TELA KLEHTI LIITTYV	
 HSY:n vesihuolto PL 100 00066 HSY p.091 15611		NRO 7098/005	
GT GEOTEKNIIKA- YKSIKKÖ		KONS.  14.4.2023	
SUUNN. TARK.		SUUNN. TARK.	
Panu Tolvanen		Simo Koivuniemi	








- PIIRUSTUSMERKINNÄT
- jk / jk+pp-tie, asfaltti
 - kiveys
 - istutettava / nurmetettava alue
 - suunniteltu rakennus
 - istutettava puu
 - reunakivi
 - madallettu reunakivi
 - metrolinja
 - pihakatu
 - hulevesiviemäri, suunniteltu / rakennettu
 - hulevesikaivo
 - tarkastuskaivo
 - valaisimet
 - likim. suunniteltu korkeusasema
 - likim. suunniteltu maanpinnan korkeusasema
 - likim. nykyinen maanpinnan korkeusasema
 - hulevesipainanne

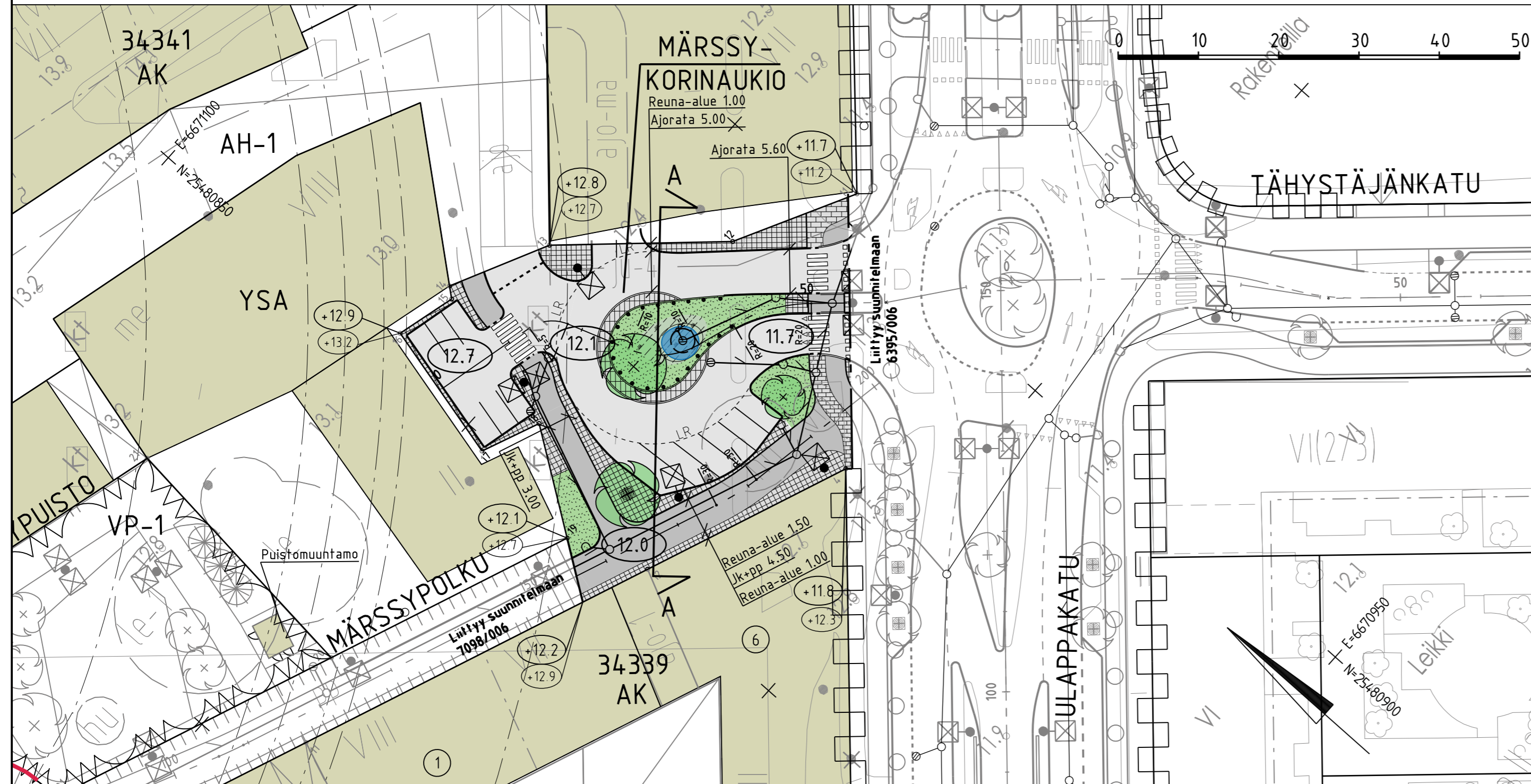
C	M	S	T/H
B	M	S	T/H
A	M	S	T/H
ESPOON KAUPUNKI KAUPUNKITEKNIKAN KESKUS		ESBO STAD STADSTEKNIKCENTRALEN	
ALUE	KAAVA	KAUP.OSA	PIIRY. SUUNN. TARK. 20.4.2023 Merja Vainikka HYV. 20.4.2023 Salla Hänninen PPK TELA
NIMI	MÄRSSYPOLKU		KLEHTI 25J LIIHTYV
AIHE	KATU		KKAAVA 1:500, 1:100 Koord.JÄRJ. ETRS-GK25 KORKEUSJÄRJ. NZ2000
PIIR. LAJI	KATUSUUNNITELMA, TYYPPIPOIKKILEIKKAUS		NRO 7098/006
HSY:n vesihuolto PL 300 00520 HELSINKI p.(09) 15611		NRO	HYV. TARK. HYV. TARK.
GT	GEOTEKNIIKA- YKSIKKÖ	KONS.	KONS. RAMBOLL 14.4.2023
SUUNN.			SUUNN. Panu Tolvanen
TARK.			TARK. Simo Koivuniemi

TYYPPIPOIKKILEIKKAUS A-A 1:100

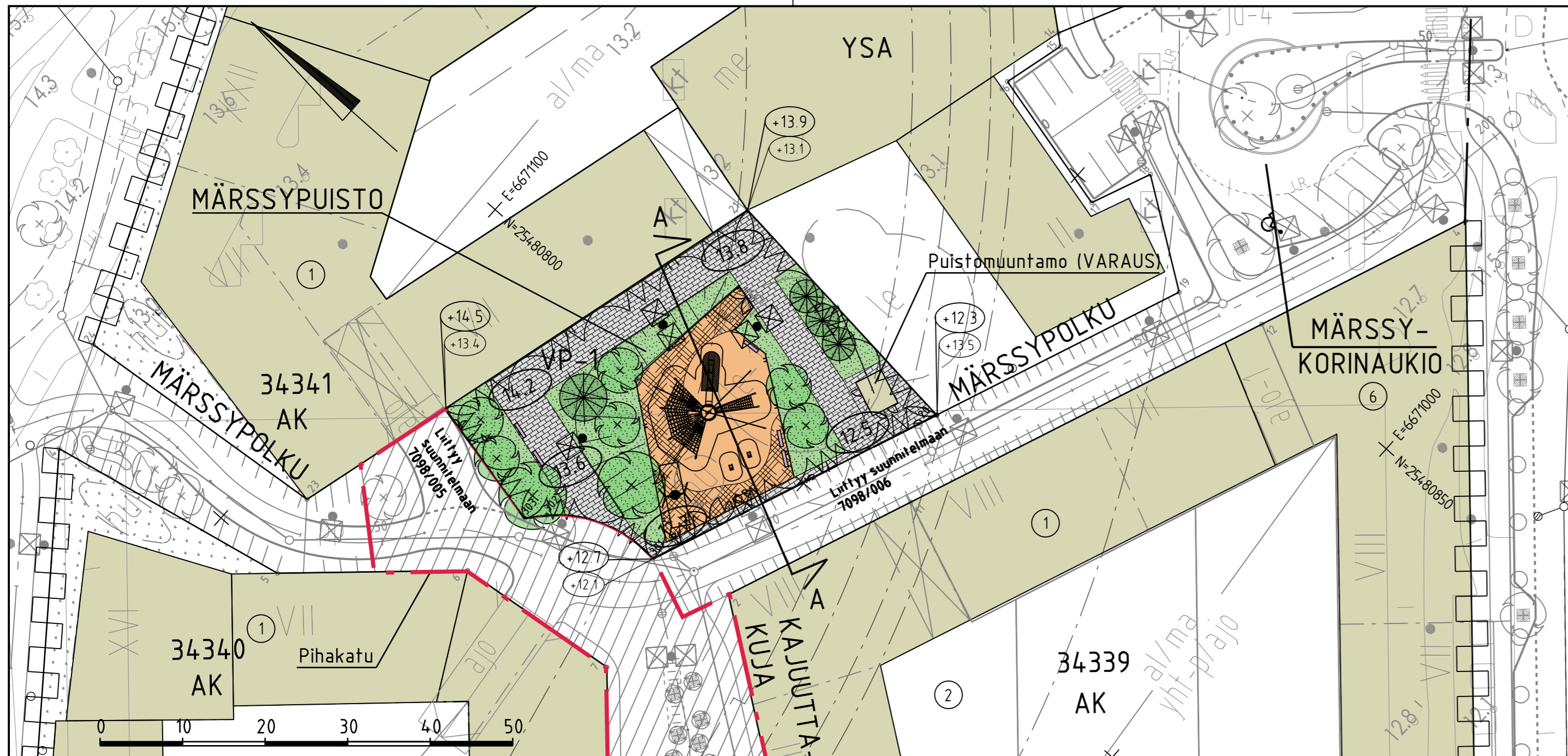


PIIRUSTUSMERKINNÄT

-  ajorata, asfaltti
-  jk / jk+pp-tie, asfaltti
-  kiveys
-  viheralue
-  suunniteltu rakennus
-  istutettava puu
-  reunakivi
-  madallettu reunakivi
-  luiskattu reunakivi
-  upotettu reumatuki
-  metrolinja
-  suojatie ja pyörätien jatke
-  hulevesipainanne
-  istutusten suoja-pollarit
-  hulevesiviemäri, suunniteltu / rakennettu
-  hulevesikaivo
-  tarkastuskaivo
-  kitakaivo
-  valaisimet
-  likim. suunniteltu korkeusasema
-  likim. suunniteltu maanpinnan korkeusasema
-  likim. nykyinen maanpinnan korkeusasema

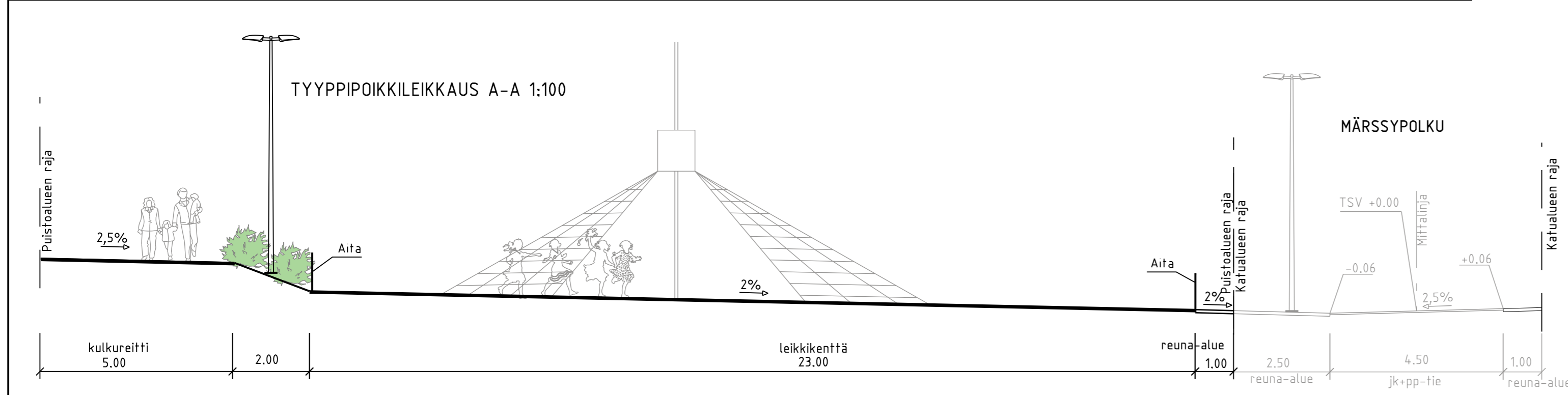
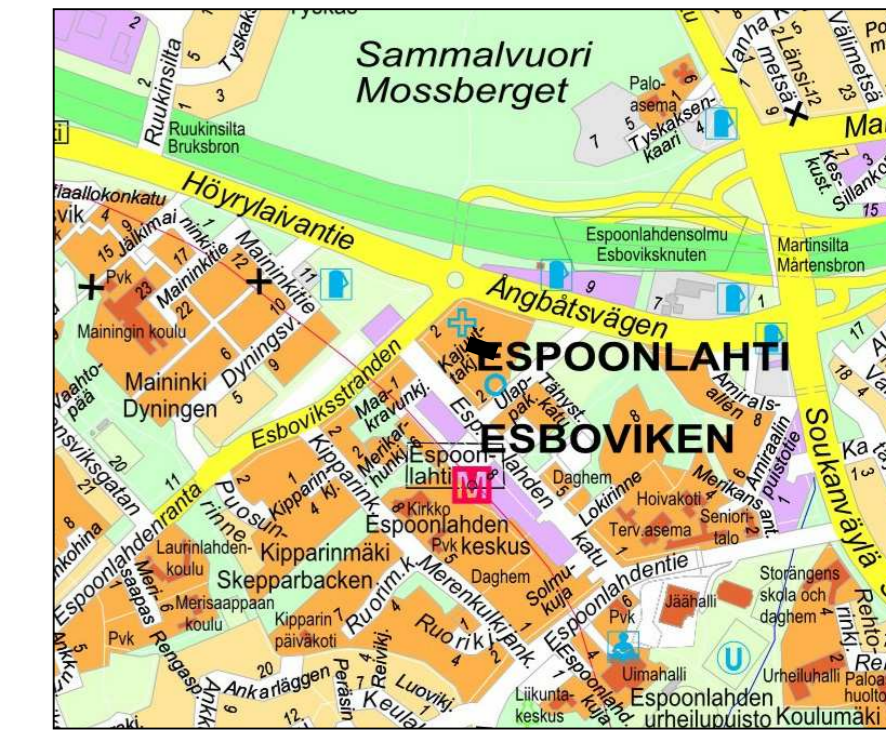


C	M	S	T/H
B	M	S	T/H
A	M	S	T/H
 ESPOON KAUPUNKI KAUPUNKITEKNIKAN KESKUS		ESBO STAD STADSTEKNIKCENTRALEN	
ALUE ESPOONLAHDEN KESKUS II (MÄRTENSBRÖ)		KAUP.OSA 34 ESPOONLAHTI	
NIMI MÄRSSYKORINAUKIO		KLEHTI 25J LHTTYV	
AIHE KATU		KAAVA 1:500, 1:100 KORD.JÄRJ. ETRS-GK25 KORKEUSJÄRJ. NZ000	
PIIR.LAJI KATUSUUNNITELMA, TYYPPIPOIKKILEIKKAUS		NRO 7098/007	
 HSY:n vesihuolto PL 300 00520 HELSINKI p.(09) 15611		HYV. TARK. HYV. TARK.	
GT GEOTEKNIKA- YKSIKKÖ		KONS.  14.4.2023	
SUUNN. TARK.		SUUNN. TARK. Panu Tolvanen Simo Koivuniemi	



PIIRUSTUSMERKINNÄT

- istutettava puu
- istutettava pensas
- kiveys
- turva-alusta / turvahake
- aita, korkeus 1,2 m
- käynti - tai huoltoportti, käyntiportti leveys 1 m ja huoltoportti leveys 3,5 m
- penkki
- leikkivälineet, ohjeelliset
- jäteastia
- valaisimet
- pihakatu
- metrolinja
- likim. suunniteltu korkeusasema
- likim. suunniteltu maanpinnan korkeusasema
- likim. nykyinen maanpinnan korkeusasema



KUNNOSSAPITOLUOKAT

(R2) Käyttöviheralueet: leikkipaikka ja sitä ympäröivät istutukset

ASEMAKAAVAMERKINTÄ

VP-1 Puisto. Puistoalueelle saa sopimuksin toteuttaa asuinrakennusten pelastusteitä ja nostopaikkoja.

le-1 Ohjeellinen julkinen leikki- ja oleskelualue, joka voidaan toteuttaa yhteiskäyttöiseksi YSA-korttelialueen leikki- ja oleskelupiha-alueiden kanssa. Sijainti ohjeellinen, laajuus sitova toteutuksen vähimmäismäärä.

C	M	S	T/H
B	M	S	T/H
A	M	S	T/H
ESPOON KAUPUNKI KAUPUNKITEKNIKAN KESKUS		ESBO STAD STADSTEKNIKCENTRALEN	
ALUE ESPOONLAHDEN KESKUS II (MÄRTENSBRÖ)		KAUP.OSA 34 ESPOONLAHTI	
NIMI MÄRSSYPUISTO		PIRY. SUUNN. TARK. 20.4.2023 Niina Meronen	
AIHE PUISTO		HYV. TARK. 20.4.2023 Salla Hänninen	
PIIR.LAJI PUISTOSUUNNITELMA, TYYPPIPOIKKILEIKKAUS		TELA KLEHTI 25J LITTYV	
HSY:n vesihuolto PL 300 00520 HELSINKI p.(09) 15611		NRO KORDE.JÄRJ. ETRS-GK25 KORKEUS.JÄRJ. NZ2000	
GT GEOTEKNIIKA-YKSIKKÖ		NRO KONS. RAMBOLL 14.4.2023	
SUUNN. TARK.		SUUNN. TARK. Panu Tolvanen, Matleena Hallikainen Simo Koivuniemi, Katja Virtala	
SUUNN. TARK.		SUUNN. TARK.	