

# Asemakaavan seurantalomake

## Asemakaavan perustiedot ja yhteenveto

LIITE 1

Kunta	049 Espoo	Täyttämispvm	26.07.2023
Kaavan nimi	Sepänkallionrinne		
Hyväksymispvm		Ehdotuspvm	
Hyväksyjä		Vireilletulosta ilm. pvm	02.04.2007
Hyväksymispykälä		Kunnan kaavatunnus	331300
Generoitu kaavatunnus			
Kaava-alueen pinta-ala [ha]	1,6746	Uusi asemakaavan pinta-ala [ha]	1,6307
Maanalaisen tilojen pinta-ala [ha]	0,0000	Asemakaavan muutoksen pinta-ala [ha]	0,0439

Ranta-asemakaava	Rantaviivan pituus [km]	
Rakennuspaikat [lkm]	Omarantaiset	Ei-omarantaiset
Lomarakennuspaikat [lkm]	Omarantaiset	Ei-omarantaiset

Aluevaraukset	Pinta-ala [ha]	Pinta-ala [%]	Kerrosala [k-m <sup>2</sup> ]	Tehokkuus [e]	Pinta-alan muut. [ha +/-]	Kerrosalan muut. [k-m <sup>2</sup> +/-]
<b>Yhteensä</b>	<b>1,6746</b>	<b>100,0</b>			<b>1,6172</b>	<b>10100</b>
A yhteensä	1,2988	77,6			1,2988	10100
P yhteensä						
Y yhteensä						
C yhteensä						
K yhteensä						
T yhteensä						
V yhteensä	0,1928	11,5			0,1928	0
R yhteensä						
L yhteensä	0,1830	10,9			0,1256	0
E yhteensä						
S yhteensä						
M yhteensä						
W yhteensä						

Maanalaiset tilat	Pinta-ala [ha]	Pinta-ala [%]	Kerrosala [k-m <sup>2</sup> ]	Pinta-alan muut. [ha +/-]	Kerrosalan muut. [k-m <sup>2</sup> +/-]
Yhteensä					

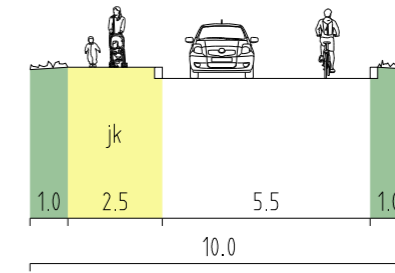
Rakennussuojelu	Suojellut rakennukset		Suojeltujen rakennusten muutos	
	[lkm]	[k-m <sup>2</sup> ]	[lkm +/-]	[k-m <sup>2</sup> +/-]
Yhteensä				

## Alamerkinnt





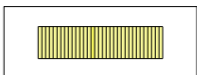
Aluevaraukset	Pinta-ala [ha]	Pinta-ala [%]	Kerrosala [k-m <sup>2</sup> ]	Tehokkuus [e]	Pinta-alan muut. [ha +/-]	Kerrosalan muut. [k-m <sup>2</sup> +/-]
<b>Yhteensä</b>	<b>1,6746</b>	<b>100,0</b>			<b>1,6172</b>	<b>10100</b>
<b>A yhteensä</b>	1,2988	77,6			1,2988	10100
AO-1	0,4005	30,8			0,4005	1600
AK	0,8983	69,2			0,8983	8500
<b>P yhteensä</b>						
<b>Y yhteensä</b>						
<b>C yhteensä</b>						
<b>K yhteensä</b>						
<b>T yhteensä</b>						
<b>V yhteensä</b>	0,1928	11,5			0,1928	0
VP	0,1928	100,0			0,1928	0
<b>R yhteensä</b>						
<b>L yhteensä</b>	0,1830	10,9			0,1256	0
L						0
Kadut	0,0135	7,4			-0,0439	
LPA	0,1695	92,6			0,1695	
<b>E yhteensä</b>						
<b>S yhteensä</b>						
<b>M yhteensä</b>						
<b>W yhteensä</b>						

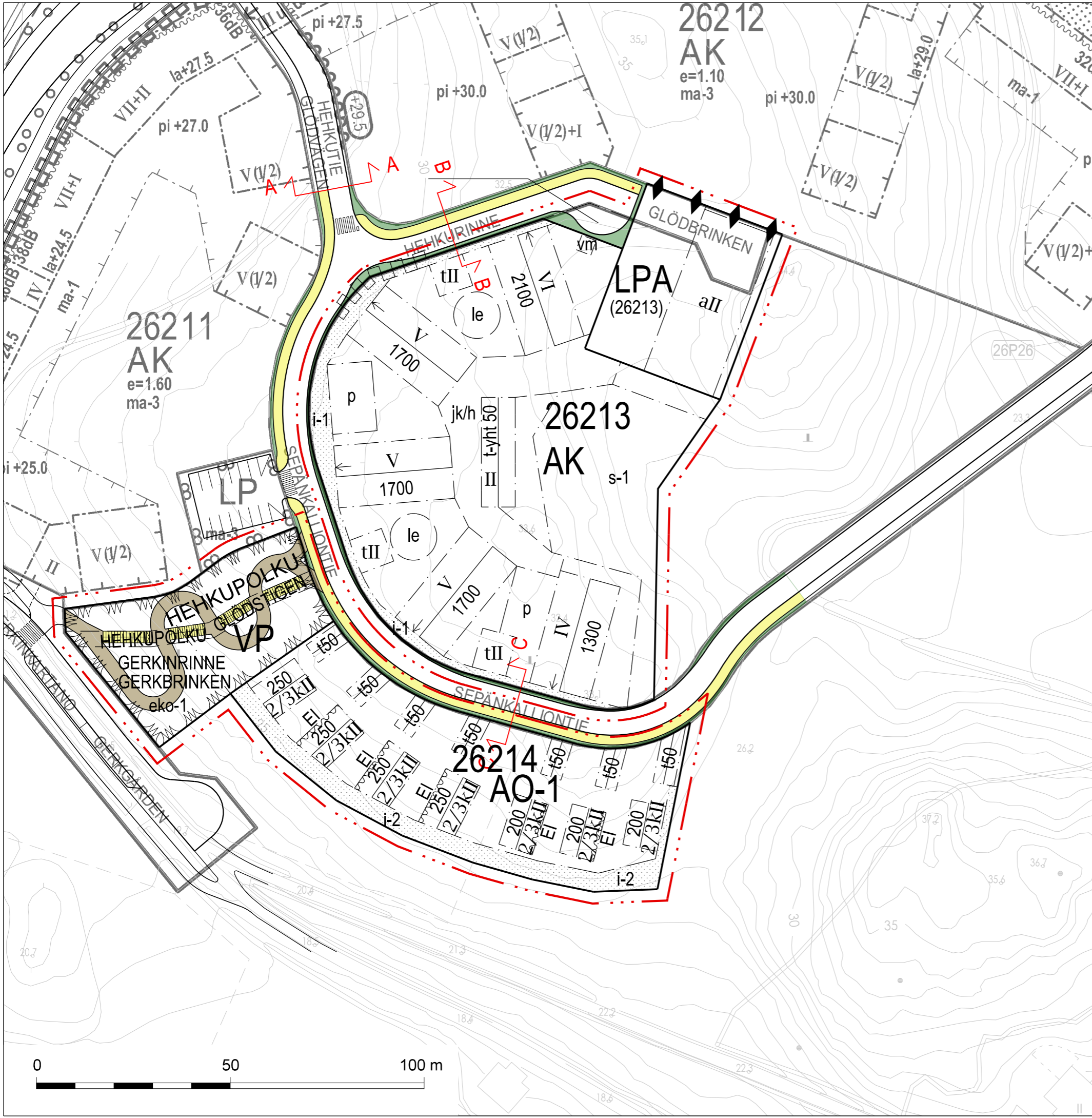
OHJEELLISET POIKKILEIKKAUKSET


HEHKUTIE, LEIKKAUS A - A  
 HEHKURINNE, LEIKKAUS B - B  
 SEPÄNKALLIONTIE, LEIKKAUS C - C



SELITE

-  ajorata
-  jalkakäytävä
-  ulkoilutie
-  katualue
-  portaat



 Espoon kaupunkisuunnittelukeskus Esbo stadsplaneringscentral	Vaihe	a	KSL	
	Liikennesuunnitteluyksikkö Trafiplaneringsenheten	Asianumero	1079/10.02.03/2023	-
SEPÄNKALLIONRINNE Asemakaava ja asemakaavan muutos  KATUKARTTA	Piirittäjä	TPä	Suunnittelija SMä	
	Konsultti	-	Konsultin suun / tark	
	Päivämäärä	02.04.2007	Lite	2
	Piir. nro	7473	Alue	331300
Koordinaatisto	Mittakaava	1:1000		
Tasokoordinaattijärjestelmä ETRS-GK25FIN, korkeusjärjestelmä N2000				

