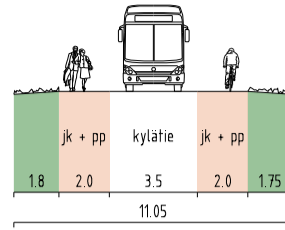
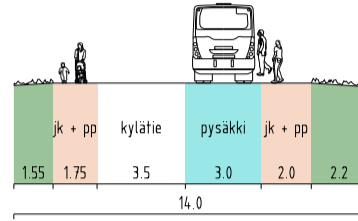


OHJEELLISET POIKKILEIKKAUKSET

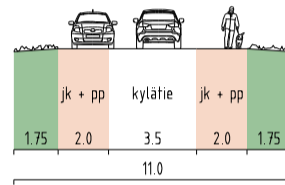
PACIUKSENTIE, LEIKKAUS A - A



PACIUKSENTIE, LEIKKAUS B - B

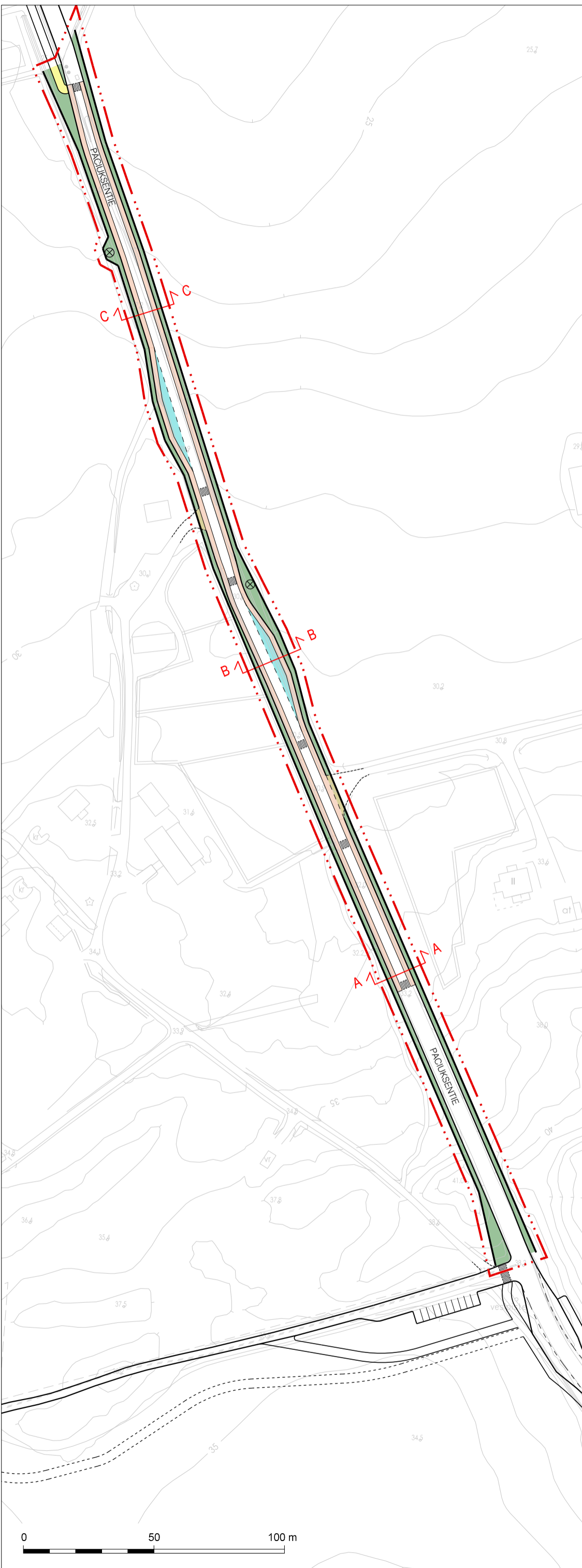



PACIUKSENTIE, LEIKKAUS C - C



SELITE

-  ajorata
-  yhdistetty jalankulku- ja pyörätie
-  katualue
-  jalkakäytävä
-  joukkoliikennepysäkki
-  tontti- tai yksityisten liittymä



 Espoon kaupunkisuunnittelukeskus Esbo stadsplaneringscentral	Vaihe	b	KSL
	Liikennesuunnitteluyksikkö Trafikplaneringsenheten	Asianumero 651/10.02.03/2022	—
PACIUKSENTIE Asemakaava KATUKARTTA	Pitäjä	TPä	Suunnittelija KV, VN
	Konsultti	—	Konsultin suun / tark
	Päivämäärä	18.01.2023	Lille
	Plir. nro	7446	Alue
Koordinaatisto Tasokoordinaattijärjestelmä ETRS-GK25FIN, korkeusjärjestelmä N2000	Mittakaava	1:1500	633400

65
HÖGNÄS
65004
ET