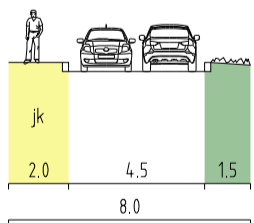
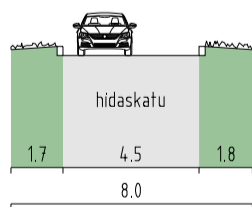


OHJEELLISET POIKKILEIKKAUKSET

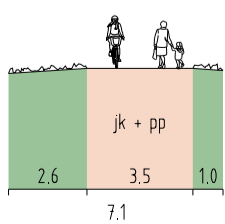
NIITTYKUJA, LEIKKAUS A - A



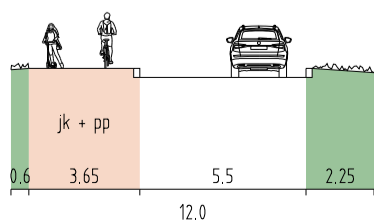
NIITTYKUJA, LEIKKAUS B - B



KAPPELIRINNE, LEIKKAUS C - C



KAPPELIRINNE, LEIKKAUS D - D
(ei kaava-alueella)



SELITE

	ajorata		yhdistetty jalankulku- ja pyörätie
	hidaskatu		jalkakäytävä
	katualue		pyöräpysäköinti
	tonttiliittymä		yleisten pyöräpaikkojen lukumäärä

Espoon kaupunkisuunnittelukeskus Esbo stadsplaneringscentral	Vaihe	b	KSL	
	Liikennesuunnitteluyksikkö Trafikplaneringsenheten	Asianumero	7003/10.02.03/2020	-
NIITTYKUMPU I Asemakaavan muutos KATUKARTTA	Pitäjä	TPä	Suunnittelija MaH	
	Konsultti	FCG	Konsultin suun / tark	
	Päivämäärä	26.10.2022	Lite	2
	Plir. nro	7433	Alue	212309
Koordinaatisto	Mittakaava	1:1000		
Tasokoordinaattijärjestelmä ETRS-GK25FIN, korkeusjärjestelmä N2000				

Asemakaavan seurantalomake

Asemakaavan perustiedot ja yhteenveto

Kunta	049 Espoo	Täyttämispvm	21.06.2023
Kaavan nimi	NIITTYKUMPU I		
Hyväksymispvm		Ehdotuspvm	26.10.2022
Hyväksyjä		Vireilletulosta ilm. pvm	25.01.2021
Hyväksymispykälä		Kunnan kaavatunnus	212309
Generoitu kaavatunnus			
Kaava-alueen pinta-ala [ha]	0,5615	Uusi asemakaavan pinta-ala [ha]	0,0000
Maanalaisen tilojen pinta-ala [ha]	0,0000	Asemakaavan muutoksen pinta-ala [ha]	0,5615

Ranta-asemakaava	Rantaviivan pituus [km]	
Rakennuspaikat [lkm]	Omarantaiset	Ei-omarantaiset
Lomarakennuspaikat [lkm]	Omarantaiset	Ei-omarantaiset

Aluevaraukset	Pinta-ala [ha]	Pinta-ala [%]	Kerrosala [k-m ²]	Tehokkuus [e]	Pinta-alan muut. [ha +/-]	Kerrosalan muut. [k-m ² +/-]
Yhteensä	0,5619	100,1	5550	0,99	0,0000	4950
A yhteensä	0,4090	72,8	5550	1,36	0,4090	5550
P yhteensä						
Y yhteensä					-0,1900	-600
C yhteensä						
K yhteensä						
T yhteensä						
V yhteensä						
R yhteensä						
L yhteensä	0,1529	27,2			-0,2190	0
E yhteensä						
S yhteensä						
M yhteensä						
W yhteensä						

Maanalaiset tilat	Pinta-ala [ha]	Pinta-ala [%]	Kerrosala [k-m ²]	Pinta-alan muut. [ha +/-]	Kerrosalan muut. [k-m ² +/-]
Yhteensä					

Rakennussuojelu	Suojellut rakennukset		Suojeltujen rakennusten muutos	
	[lkm]	[k-m ²]	[lkm +/-]	[k-m ² +/-]
Yhteensä				

Alamerkinnt

Aluevaraukset	Pinta-ala [ha]	Pinta-ala [%]	Kerrosala [k-m ²]	Tehokkuus [e]	Pinta-alan muut. [ha +/-]	Kerrosalan muut. [k-m ² +/-]
Yhteensä	0,5619	100,1	5550	0,99	0,0000	4950
A yhteensä	0,4090	72,8	5550	1,36	0,4090	5550
P yhteensä						
Y yhteensä					-0,1900	-600
YK					-0,1900	-600
C yhteensä						
K yhteensä						
T yhteensä						
V yhteensä						
R yhteensä						
L yhteensä	0,1529	27,2			-0,2190	0
E yhteensä						
S yhteensä						
M yhteensä						
W yhteensä						