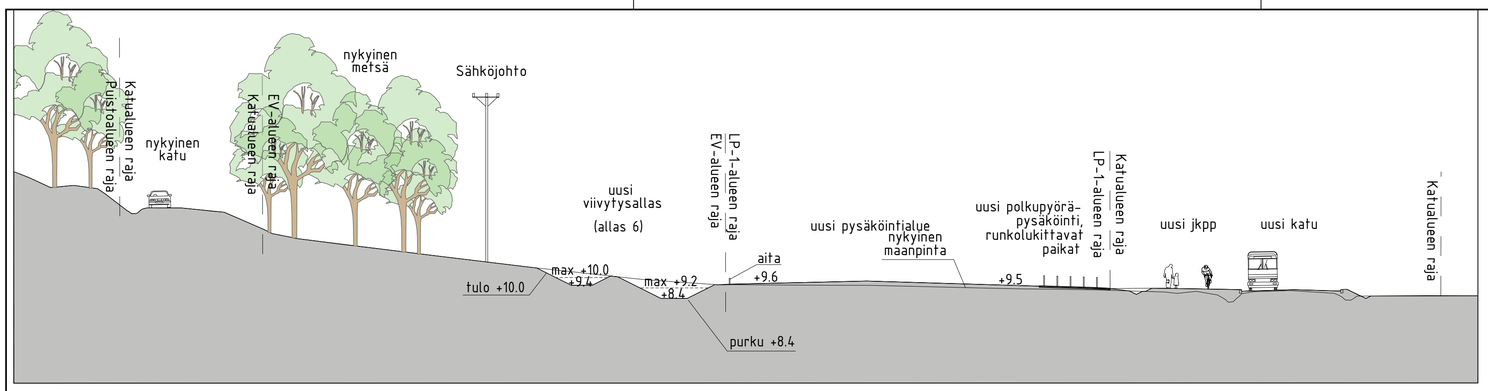

LEIKKAUS A-A

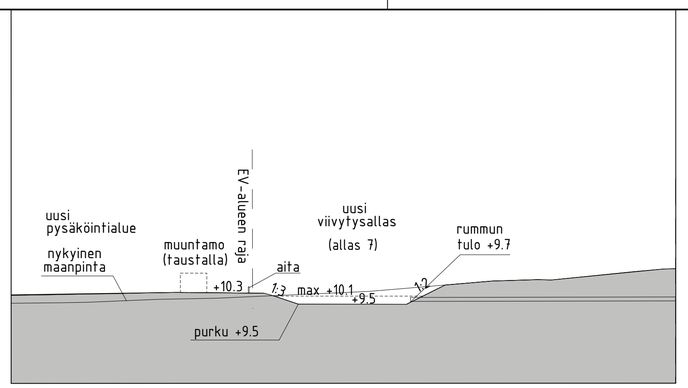

LEIKKAUS B-B

MERKINTÖJEN SELITYS

Suunnittelualueen raja

POISTETTAVA KASVILLISUUS

NYKYINEN / KUNNOSTETTAVA KASVILLISUUS

- Nykyinen sekametsä-alue, huonokuntoiset tai vaaralliset puut poistetaan
- Nykyinen niitty
- metsänpohja — Nykyinen metsänpohja
- Nykyinen mitattu lehtipuu / havuipuu

ISTUTETTAVA KASVILLISUUS

- Lehtipuu / havupuu
- Niitty, A4
- Hulevesien viivytysallas, niitty, A4

PÄÄLLYSTEET

- Kenttäkivi eroosiosuojana

KALUSTEET JA VARUSTEET

- Rumpu
- Hulevesipainanne, virtaussuunta
- Hulevesipainanne
- 9.9 — Likim. suunniteltu korkeusasema

KUNNOSSPITOLUOKAT

- A4 Avoin alue 2190 m2
- M4 Suojametsä 2400 m2

ASEMAKAAVAMERKINTÄ

Sm-1

Muinaismuistolailla (295/1963) rauhoitettu kiinteä muinaisjäännös. Alueen kaivaminen, peittäminen, muuttaminen, vahingoittaminen ja muu siihen kajoaminen on muinaismuistolain nojalla kielletty. Alueella koskevista tai siihen liittyvistä suunnitelmista on pyydettävä museoviranomaisen lausunto.

EV

Suojaviheralue

A—A Poikkileikkaus

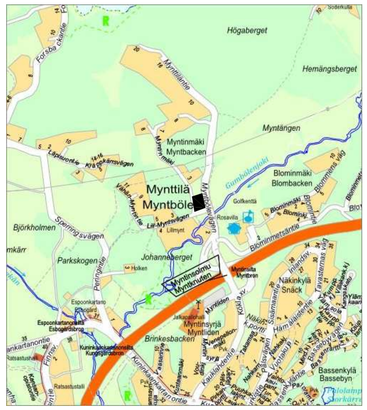

C		S	T/H
B		S	T/H
A		S	T/H

ESPOON KAUPUNKI
KAUPUNKITEKNIIKAN KESKUS

ESBO STAD
STADSTEKNIKCENTRALEN

PIIRT.
SUUNN.
TARK. 17.5.2023 Mikael Ahlfors
HYV. 17.5.2023 Salla Hänninen
HYV.
TILA

ALUE: KAAVA MYNTTILÄ — KAUP.OSA 70 ESPOONKARTANO

NIMI: STORMYNTINKULMA EV-ALUE

AIHE: PUISTO

PIIR. LAJI: PUISTOSUUNNITELMA

KLENTI: 20G — HNRO: -
LEITYY
MKAAVA: 1:500, 1:100 — KOORD.JÄRJ.: ETRS-GK25 — KORKEUS.JÄRJ.: N2000
NRO: 7818/200

HSY:n vesihuolto
PL 100
00066 HSY
p.(09) 15611

NRO

REV.HYV.
REV.TARK.
HYV.
TARK.

GT — GEOTEKNIIKKA-YKSIKKÖ — KONS.

SUUNN. — KONS. — SITOWISE 10.3.2023

TARK. — SUUNN. Susanna Mikkola — TARK. Marja Oittinen