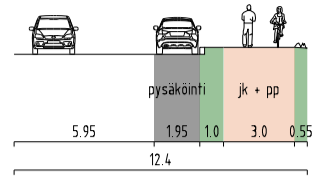
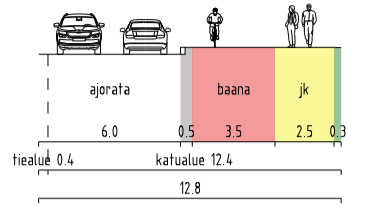


# OHJEELLISET POIKKILEIKKAUKSET

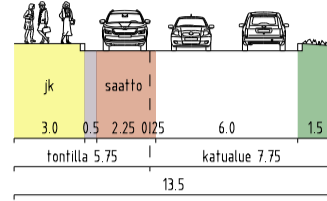
KEILALAHDENTIE, LEIKKAUS A - A



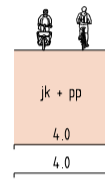
KEILALAHDENTIE, myöhempi vaihe, LEIKKAUS A - A



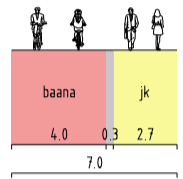
KEILALAHDENTIE, LEIKKAUS B - B



LÄNSIBAANA, LEIKKAUS C - C


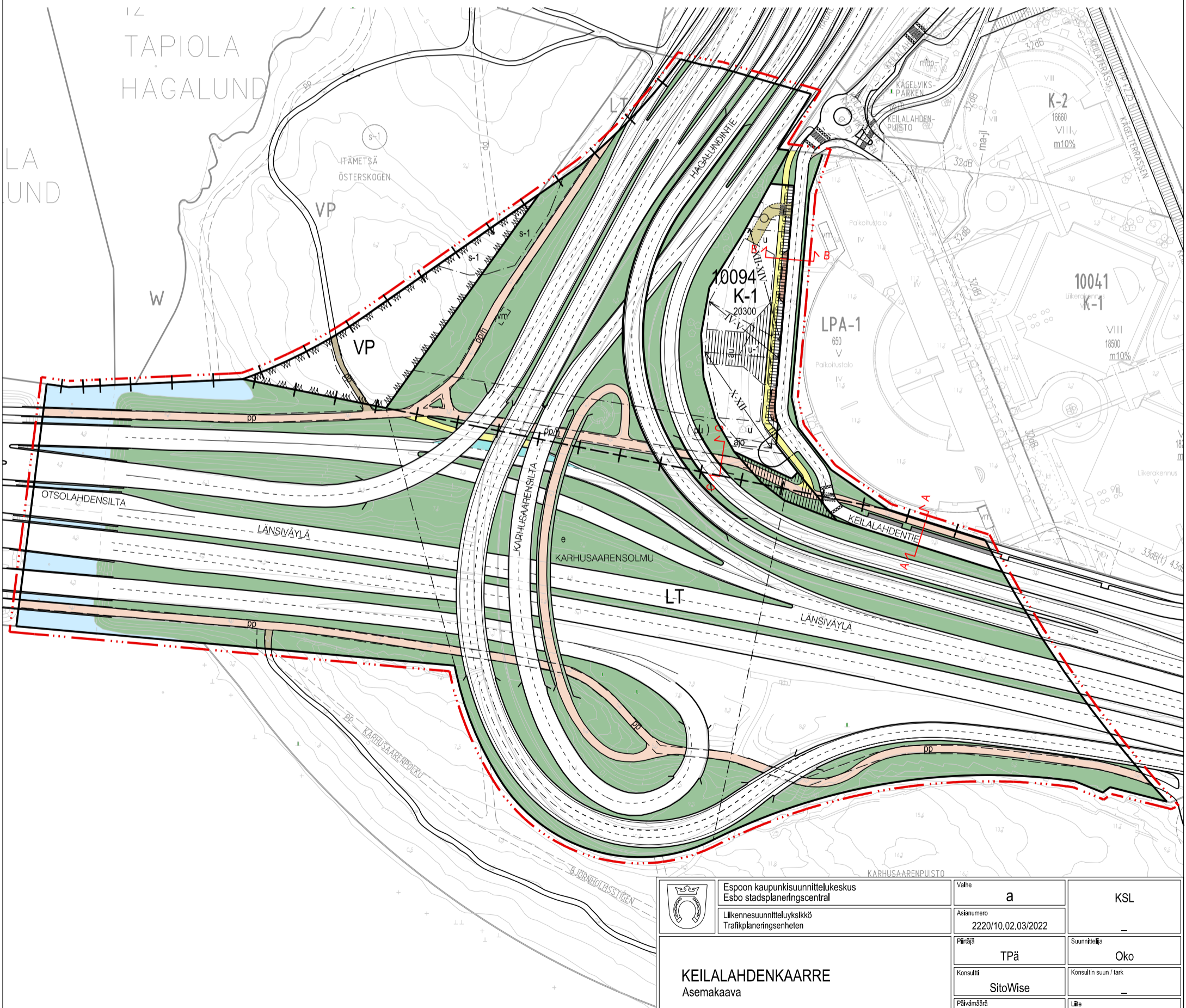


LÄNSIBAANA, myöhempi vaihe, LEIKKAUS C - C



## SELITE

- katualue, liikennealue
- jalkakäytävä
- ajorata
- yhdistetty jalankulku- ja pyörätie
- vesi
- baana
- joukkoliikennepysäkki
- ulkoilutie
- saattopaikka
- Silta tai vastaava eritasorakenne
- pysäköinti
- tonttiliittymä



Espoon kaupunkisuunnittelukeskus Esbo stadsplaneringscentral	Valhe <b>a</b>	KSL
	Asianumero 2220/10.02.03/2022	-
<b>KEILALAHDENKAARRE</b> Asemakaava	Päättäjä TPä	Suunnittelija Oko
	Konsultti SitoWise	Konsultin suun / tark -
KATUKARTTA	Päivämäärä 13.09.2023	Liite 2
	Pii. no 7483	Alue 231800
Koordinaatisto Tasokoordinaattijärjestelmä ETRS-GK25FIN, korkeusjärjestelmä N2000	Mittakaava 1:2000	-