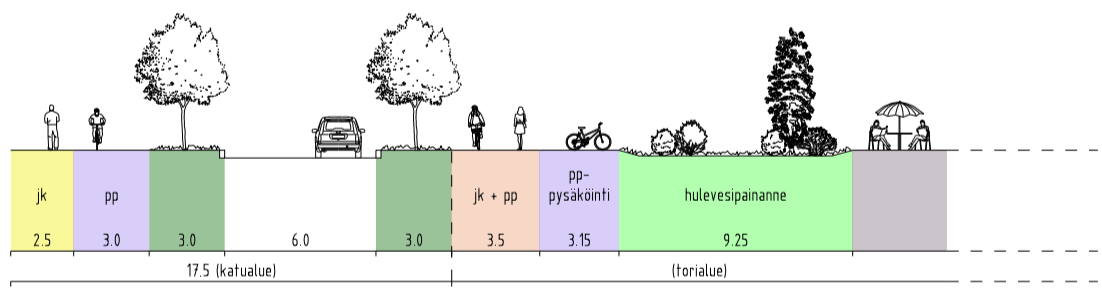
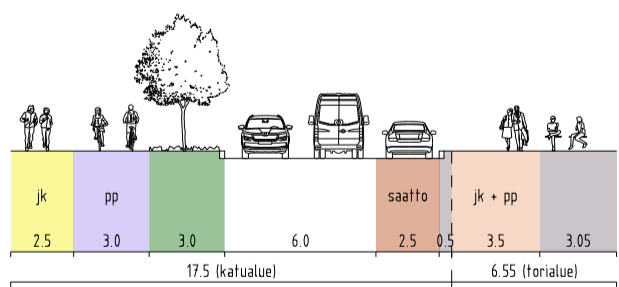


OHJEELLISET POIKKILEIKKAUKSET

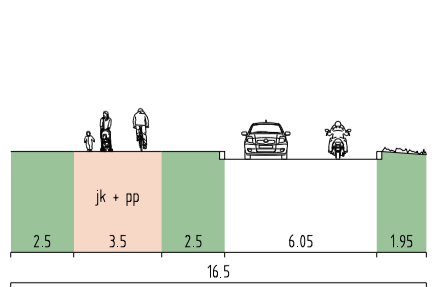
KAUPINKALLIONTIE (+ Kulttuuriauکیو), LEIKKAUS A - A



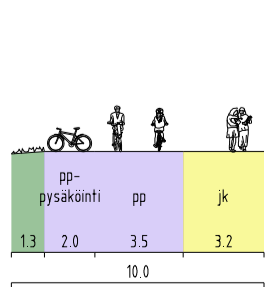
KAUPINKALLIONTIE + KULTTUURIAUKIO, LEIKKAUS B - B



KAUPINKALLIONTIE, LEIKKAUS C - C



UIMAHALLINPOLKU, LEIKKAUS D - D



SELITE

- ajorata
- katualue
- jalkakäytävä
- pyörätie
- yhdistetty jalankulku- ja pyörätie
- ulkollutie
- saattoaikka
- pysäköinti (linja-auto)
- pyöräpysäköinti
- pyöräpaikkojen lukumäärä
- portaat
- noususuunta
- tori tai aukio
- torin tai aukion kasvillisuus, viitteellinen
- aukion vesialue
- torin tai aukion läpäisevä väylä, jolle polkupyöräily ohajataan pintamateriaalein ja viitoituksin

Espoon kaupunkisuunnittelukeskus Esbo stadsplaneringscentral Liikennesuunnitteluyksikkö Trafikplaneringsenheten	Valhe a	KSL
	Asianumero 2337/10.02.03/2022	-
KULTTUURIAUKIO Asemakaavan muutos KATUKARTTA	Päättäjä Tpä	Suunnittelija Oko
	Konsultti Sitowise	Konsultin suun / tark -
	Päivämäärä 31.01.2024	Liite 2
	Pii. nro 7495	Alue 210314
Koordinaatio Tasokoordinaattijärjestelmä ETRS-GK25FIN, korkeusjärjestelmä N2000	Mittakaava 1:1500	