







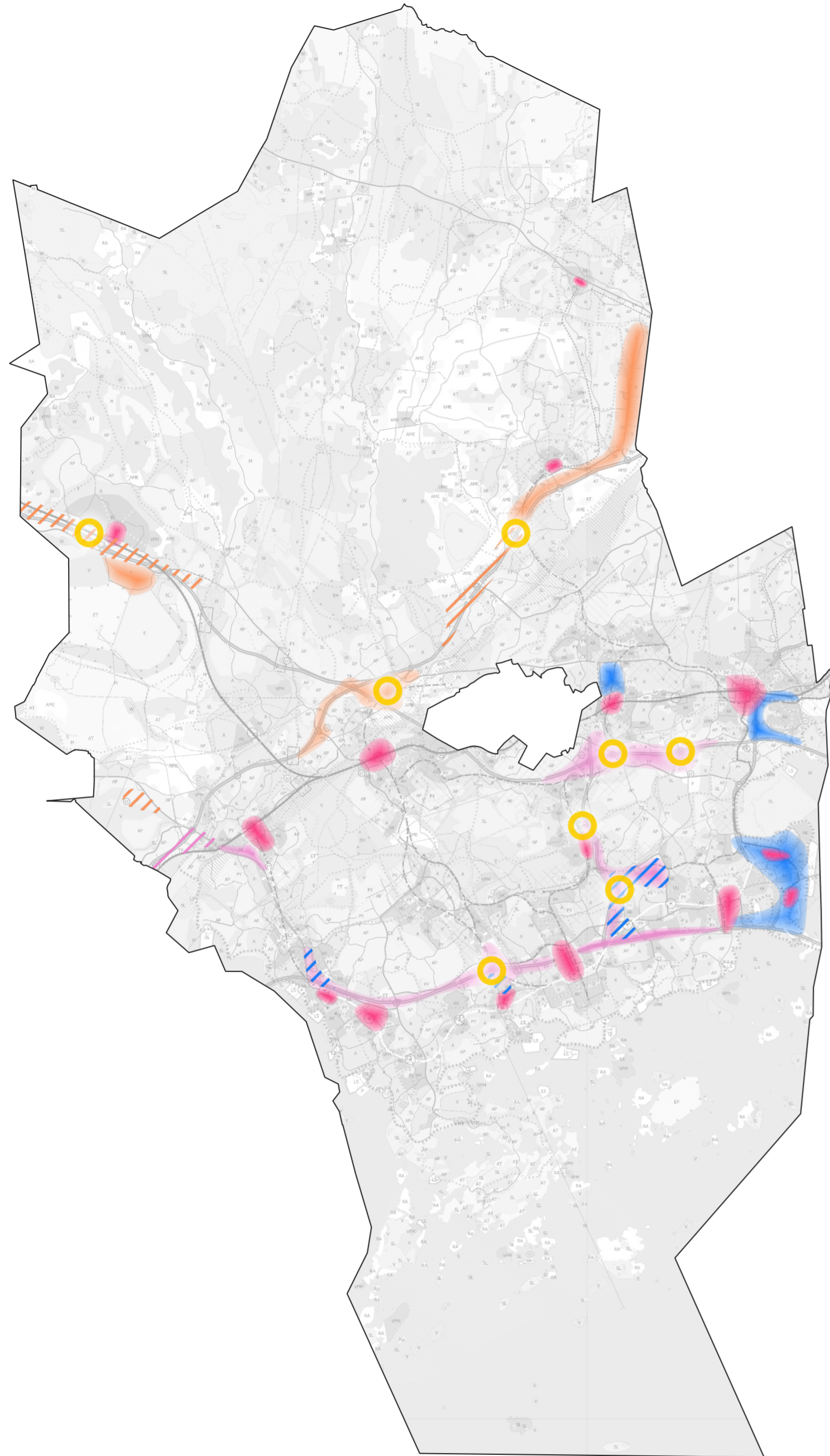


Elinkeinot 2060

INFORMATIIVISET MERKINNÄT

Elinkeinojen teemakartta

-  Innovaatioympäristö
Aluetta kehitetään kansainvälisesti merkittävänä tutkimus-, kehittämis- ja innovaatiotoiminnan sekä pääkonttorien alueena.
-  Keskustatoimintojen ja kaupunkikulttuurin alue
Aluetta kehitetään monipuolisten kaupallisten ja julkisten palveluiden, toimistotyöpaikkojen, tapahtumien ja kaupunkikulttuurin alueena.
-  Monipuolinen työpaikka-alue
Aluetta kehitetään tiiviin kaupunkiympäristön reuna-alueille soveltuvien monipuolisten toimisto-, palvelu- ja tuotantotoimintojen alueena.
-  Tilaa vaativien toimintojen alue
Aluetta kehitetään tilaa vaativien toimintojen kuten tuotannon, varastoinnin ja alueelle soveltuvien palveluiden alueena.
-  Innovaatioympäristön laajenemisaalue
-  Tilaa vaativien toimintojen laajenemisaalue
-  Monipuolisten työpaikkatoimintojen laajenemisaalue
-  Tilaa vaativan kaupan kehittämisaalue
Aluetta kehitetään tilaa vaativan kaupan alueena.



Espoon kaupunkisuunnittelukeskus Esbo stadsplaneringscentral	Elinkeinot 2060	Alue 800100
Yleiskaavayksikkö Generalplanenheten		Mittakaava 1:100000
Espoon yleiskaava 2060 Luonnos		Liite 3
Tasokoordinaattijärjestelmä plankoordinatssystem ETRS-GK25FIN, korkeusjärjestelmä		