



Kaupunkisuunnittelulautakunta

27.03.2024

**Kokoustiedot** Kaupunkisuunnittelulautakunta

Aika 27.03.2024 klo 17:30 - 23:00  
, jatkokokous 3.4.2024 klo 17:30 – 22:40

Paikka Tekniikantie 15 Otaniemi, neuvotteluhuone Pitkäjärvi

Läsnä	Särkijärvi Jouni J.	puheenjohtaja	
	Aarnio Antti	jäsen	
	Finström Verna	jäsen	
	Havu Isto	jäsen	
	Järvinen Hannu	jäsen	
	Rehnfors Ari	varajäsen	läsnä 27.3. §:t 37-46
	Kemppi-Virtanen Pirjo	jäsen	läsnä 3.4. §39
	Berglund Anne-Maj	varajäsen	
	Lindholm Julia	jäsen	saapui 27.3. klo 18:00 §39
	Jensen Patrick	varajäsen	
	Portin Anders	jäsen	
	Pirhonen Antti	varajäsen	läsnä 27.3. §:t 37-46
	Sammallahti Tere	jäsen	läsnä 3.4. §39
	Hanhela Heidi	varajäsen	läsnä 27.3. §:t 37-46
	Vehmanen Emma- Stina	jäsen	läsnä 3.4. §39
	Siivola Marjaana	varajäsen	
	Hokkanen Torsti	kaupunkisuunnittelujohtaja	
	Eronen Tiina	sihteeri	
	Leino Essi	viranhaltija	
	Keränen Ossi	viranhaltija	
	Kaitanen Susanna	viranhaltija	läsnä 27.3.
	Tuovinen Samuel	suunnittelupäällikkö	läsnä 3.4.
	Kare Aleks	sihteeri	
	Katainen Mervi	kaupunginhallituksen puheenjohtaja	
	Partanen Henna	kaupunginhallituksen edustaja	
	Manninen Miko	nuorisovaltuuston edustaja	
	Kuusisto Elina	suunnittelupäällikkö	
	Jäppinen Sakari	suunnittelupäällikkö	
	Kuusisto-Hjort Paula	suunnittelupäällikkö	
	Uusitupa Antti	suunnittelupäällikkö	
	Vilokinen Ruusu	yleiskaavasuunnittelija	
	Pirttioja Martta	yleiskaavasuunnittelija	läsnä 27.3.
	Ruokosenmäki Ville	arkkitehti	

Allekirjoitukset

Jouni J. Särkijärvi  
puheenjohtaja

Tiina Eronen  
sihteeri

Pöytäkirja tarkastettu ja hyväksytty

Hannu Järvinen  
pöytäkirjantarkastaja

Pöytäkirjan nähtävänäolo

Tämä pöytäkirja on julkaistu yleisessä tietoverkossa 10.04.2024

**Käsitellyt asiat**

<b>Pykälä nro</b>	<b>Liite nro</b>	<b>Kokousasian otsikko</b>	<b>Sivu</b>
§ 37		Kokouksen laillisuuden ja päätösvaltaisuuden toteaminen	5
§ 38		Pöytäkirjan tarkastajan valinta	6
§ 39	1 - 6	Espoon yleiskaava 2060, yleiskaavaluonnoksen hyväksyminen nähtäville (MRA 30 §), alue 800100, (Kh-asia), pöydälle 13.3.2024	7
§ 40	7, 8	Kolmperänsuora, asemakaavan muutoksen hyväksyminen, alue 641601, 75. kaupunginosa Kolmperä	62
§ 41	9, 10	Riilahdentien pumppaamo, asemakaavan muutoksen hyväksyminen, alue 440402, 31. kaupunginosa Kaitaa	70
§ 42	11	Viilivati, vaiheittaisen asemakaavan muutoksen hyväksyminen, alue VK1003, 54. kaupunginosa Kilo	79
§ 43	12	Rakennuskiellon määrääminen Antinmäkeen asemakaavan laatimiseksi	85
§ 44	13	Rakennuskiellon määrääminen Nupurinkallioon asemakaavan laatimiseksi	89
§ 45		Päätökset, kirjelmät ja kaavoituspyynnöt	92
§ 46		Viranhaltijoiden päätökset	95

## § 37

**Kokouksen laillisuuden ja päätösvaltaisuuden toteaminen****Päätös**

Puheenjohtaja totesi kokouksen laillisesti koolle kutsutuksi ja päätösvaltaiseksi.

**Selostus**

Kaupunkisuunnittelulautakunta oli kutsuttu koolle puheenjohtajan allekirjoittamalla 20.3.2024 päivätyllä jäsenille toimitetulla kokouskutsulla.

Kaupunkisuunnittelulautakunta päätti puheenjohtajan ehdotuksesta yksimielisesti keskeyttää kokouksen klo 23:00 ja jatkaa asian käsittelyä jatkokokouksessa keskiviikkona 3.4.2024 klo 17:30 alkaen.

27.3.2024 päätettiin §:t 37–38, 40–46 ja 3.4.2024 § 39.

Lautakunnan äänestävistä jäsenistä tai varajäsenistä paikalla 27.3.2024 klo 17:30-23:00 olivat Jouni J. Särkijärvi, Anne-Maj Berglund, Antti Aarnio, Marjaana Siivola, Verna Finström, Isto Havu, Hannu Järvinen, Ari Rehnfors, Julia Lindholm, Patrik Jensen, Anders Portin, Antti Pirhonen, Heidi Hanhela.

Ja jatkokokouksessa 3.4.2024 klo 17:30-22:40 läsnä olivat Jouni J. Särkijärvi, Anne-Maj Berglund, Antti Aarnio, Marjaana Siivola, Verna Finström, Isto Havu, Hannu Järvinen, Pirjo Kemppe Virtanen, Julia Lindholm, Patrik Jensen, Anders Portin, Tere Sammallahti sekä Emma-Stina Vehmanen.

Espoon kaupunki

Pöytäkirja

5/98

Kaupunkisuunnittelulautakunta

§ 38

27.03.2024

§ 38

## **Pöytäkirjan tarkastajan valinta**

**Päätös**

Pöytäkirjan tarkastajaksi valittiin Hannu Järvinen.

Espoon kaupunki	Pöytäkirja	6/98
Kaupunginhallitus	§ 120	11.04.2022
Kaupunginhallitus	§ 138	02.05.2022
Kaupunginhallitus	§ 161	16.05.2022
Kaupunginhallitus	§ 203	06.06.2022
Kaupunginhallitus	§ 220	20.06.2022
Kaupunginhallitus	§ 354	28.11.2022
Kaupunkisuunnittelulautakunta	§ 5	18.01.2023
Kaupunkisuunnittelulautakunta	§ 22	15.02.2023
Kaupunginhallitus	§ 66	06.03.2023
Kaupunginhallitus	§ 76	13.03.2023
Kaupunkisuunnittelulautakunta	§ 31	28.02.2024
Kaupunkisuunnittelulautakunta	§ 35	13.03.2024
Kaupunkisuunnittelulautakunta	§ 39	27.03.2024

Asianumero 1853/10.02.02/2022

Kaupunkisuunnittelulautakunta 27.03.2024 § 39

§ 39

## **Espoon yleiskaava 2060, yleiskaavaluonnoksen hyväksyminen nähtäville (MRA 30 §), alue 800100, (Kh-asia), pöydälle 13.3.2024**

Valmistelijat / lisätiedot:  
 Leino Essi  
 Kuusisto Elina  
 Jäppinen Sakari  
 etunimi.sukunimi@espoo.fi  
 Puhelinnumero 09 816 21

### **Päätösehdotus**

Esittelijä  
 Kaupunkisuunnittelujohtaja Hokkanen Torsti

Kaupunkisuunnittelulautakunta

1

Ehdottaa kaupunginhallitukselle, että kaupunginhallitus hyväksyy MRA 30 § mukaisesti nähtäville 28.2.2024 päivätyn Espoon yleiskaava 2060-luonnoksen, piirustusnumero 7500,

2

pyytää yleiskaavaluonnoksesta tarvittavat lausunnot,

3

järjestää yleiskaavaluonnoksesta tarvittavan määrän asukastilaisuuksia ja valitsee niiden puheenjohtajiksi \_\_\_\_\_.

### **Käsittely**

Kaupunginhallitus	§ 120	11.04.2022
Kaupunginhallitus	§ 138	02.05.2022
Kaupunginhallitus	§ 161	16.05.2022
Kaupunginhallitus	§ 203	06.06.2022
Kaupunginhallitus	§ 220	20.06.2022
Kaupunginhallitus	§ 354	28.11.2022
Kaupunkisuunnittelulautakunta	§ 5	18.01.2023
Kaupunkisuunnittelulautakunta	§ 22	15.02.2023
Kaupunginhallitus	§ 66	06.03.2023
Kaupunginhallitus	§ 76	13.03.2023
Kaupunkisuunnittelulautakunta	§ 31	28.02.2024
Kaupunkisuunnittelulautakunta	§ 35	13.03.2024
Kaupunkisuunnittelulautakunta	§ 39	27.03.2024

Keskustelun aluksi esittelijä teki seuraavan muutoksen: ”Tarkistetaan yleiskaavakarttaa käyttötarkoituserkintöjen osalta siten, että lisätään kartalle SL-alue, joka muodostuu Pirttimäen luonnonsuojelualueesta (YSA204245) ja siihen liittyvistä Pohjoisosien yleiskaavan (PYK II) SL1-alueista. Muutos V-alueesta SL-alueeksi on tekniluonteinen. Se ei muuta oikeusvaikutuksia suhteessa voimassa olevaan yleiskaavaan.”

Keskustelun aikana Finström Siivolan kannattamana teki muutosehdotukset 3.1–3.14 ja Aarnion kannattamana muutosehdotuksen 3.120. (liite §39 vastaehdotukset)

Siivola Finströmin kannattamana teki muutosehdotukset 3.15–3.28 ja 3.119. (liite §39 vastaehdotukset)

Aarnio Berglundin kannattamana teki muutosehdotuksen 3.29. (liite §39 vastaehdotukset)

Puheenjohtaja Järvisen kannattamana teki muutosehdotukset 3:30–3.35, 3.37–3.51, 3.53, 3.55–3.56, 3.59–3.60, 3.63–3.70, 3.72–3.75, 3.83 ja Kemppe-Virtasen kannattamana muutosehdotuksen 3.62 sekä muutosehdotuksen 3.71. (liite §39 vastaehdotukset)

Portin puheenjohtajan kannattamana teki muutosehdotukset 3.77, 3.80–3.81 sekä muutosehdotukset 3.76 ja 3.82. (liite §39 vastaehdotukset)

Järvinen puheenjohtajan kannattamana teki muutosehdotukset 3:84–3.85, 3.88–3.91, 3.93–3.94, 3.96–3.101, 3.105, 3.112–3.113, 3.115, 3.117–3.118, sekä muutosehdotukset 3.103–3.104, 3.107–3.111, 3.114, 3.116 (liite §39 vastaehdotukset)

Keskustelun asiasta päätyttyä puheenjohtaja teki ehdotuksen asian käsittelytavasta, jonka mukaisesti lautakunta käsittelee kannatetut muutosehdotukset yksitellen kokouksessa jaetun käsittelyjärjestyksen mukaisesti. Äänestykset suoritetaan siten, että esittelijän ehdotusta kannattavat äänestävät JAA ja muutosehdotuksia kannattavat äänestävät EI, ellei käsittelykohdassa erikseen muuta sovita. Äänestyksistä

Kaupunginhallitus	§ 120	11.04.2022
Kaupunginhallitus	§ 138	02.05.2022
Kaupunginhallitus	§ 161	16.05.2022
Kaupunginhallitus	§ 203	06.06.2022
Kaupunginhallitus	§ 220	20.06.2022
Kaupunginhallitus	§ 354	28.11.2022
Kaupunkisuunnittelulautakunta	§ 5	18.01.2023
Kaupunkisuunnittelulautakunta	§ 22	15.02.2023
Kaupunginhallitus	§ 66	06.03.2023
Kaupunginhallitus	§ 76	13.03.2023
Kaupunkisuunnittelulautakunta	§ 31	28.02.2024
Kaupunkisuunnittelulautakunta	§ 35	13.03.2024
Kaupunkisuunnittelulautakunta	§ 39	27.03.2024

muodostuu pöytäkirjan liitteeksi tuleva äänestysraportti. Lautakunta hyväksyi puheenjohtajan ehdotuksen asian käsittelytavasta yksimielisesti.

Puheenjohtaja totesi, että muutosehdotuksia 3.25, 3.27, 3.29, 3.30, 3.31, 3.32, 3.33, 3.35, 3.37, 3.40, 3.41, 3.43, 3.83 sisältäen ehdotuksen 3.82, 3.88, 3.91, 3.94, 3.98, 3.100, 3.105 on kannatettu, ja tiedusteli, voidaanko ehdotukset yksimielisesti hyväksyä. Koska ehdotuksia ei vastustettu, puheenjohtaja totesi niiden tulleen yksimielisesti hyväksytyiksi.

Edelleen puheenjohtaja totesi, että seuraavia muutosehdotuksia on myös vastustettu, joten niistä on äänestettävä:

Ensimmäisessä äänestyksessä äänestettiin puheenjohtajan muutosehdotuksesta (3.34). JAA ääniä tuli 7 ja EI ääniä 6. Äänestyksen jälkeen puheenjohtaja totesi kaupunkisuunnittelulautakunnan seitsemällä (7) äänellä kuutta (6) vastaan päättäneen hyväksyä muutosehdotuksen.

Toisessa äänestyksessä äänestettiin Järvisen muutosehdotuksesta (3.84). JAA ääniä tuli 6 ja EI ääniä 7. Äänestyksen jälkeen puheenjohtaja totesi kaupunkisuunnittelulautakunnan seitsemällä (7) äänellä kuutta (6) vastaan päättäneen hyväksyä muutosehdotuksen.

Kolmannessa äänestyksessä äänestettiin Järvisen muutosehdotuksesta (3.85). JAA ääniä tuli 7, EI ääniä 5 ja 1 tyhjä ääni. Äänestyksen jälkeen puheenjohtaja totesi kaupunkisuunnittelulautakunnan seitsemällä (7) äänellä viittä (5) vastaan, yhden (1) äänestäessä tyhjää, päättäneen hylätä muutosehdotuksen.

Neljännessä äänestyksessä äänestettiin Järvisen muutosehdotuksesta (3.117). JAA ääniä tuli 6, EI ääniä 6 ja 1 tyhjä ääni. Äänestyksen jälkeen puheenjohtaja totesi kaupunkisuunnittelulautakunnan kuudella (6) äänellä kuutta (6) vastaan, puheenjohtajan äänen ratkaisulla ja yhden (1) äänestäessä tyhjää, hyväksyä muutosehdotuksen.

Viidennessä äänestyksessä äänestettiin Järvisen muutosehdotuksesta (3.118). JAA ääniä tuli 6, EI ääniä 6 ja 1 tyhjä ääni. Äänestyksen jälkeen



Kaupunginhallitus	§ 120	11.04.2022
Kaupunginhallitus	§ 138	02.05.2022
Kaupunginhallitus	§ 161	16.05.2022
Kaupunginhallitus	§ 203	06.06.2022
Kaupunginhallitus	§ 220	20.06.2022
Kaupunginhallitus	§ 354	28.11.2022
Kaupunkisuunnittelulautakunta	§ 5	18.01.2023
Kaupunkisuunnittelulautakunta	§ 22	15.02.2023
Kaupunginhallitus	§ 66	06.03.2023
Kaupunginhallitus	§ 76	13.03.2023
Kaupunkisuunnittelulautakunta	§ 31	28.02.2024
Kaupunkisuunnittelulautakunta	§ 35	13.03.2024
Kaupunkisuunnittelulautakunta	§ 39	27.03.2024

puheenjohtaja totesi kaupunkisuunnittelulautakunnan kuudella (6) äänellä kuutta (6) vastaan, puheenjohtajan äänen ratkaisulla ja yhden (1) äänestäessä tyhjää, hyväksyä muutosehdotuksen.

Kuudennessa äänestyksessä äänestettiin puheenjohtajan muutosehdotuksesta (3.38). JAA ääniä tuli 5 ja EI ääniä 8. Äänestyksen jälkeen puheenjohtaja totesi kaupunkisuunnittelulautakunnan kahdeksalla (8) äänellä viittä (5) vastaan päättäneen hyväksyä muutosehdotuksen.

Seitsemännessä äänestyksessä äänestettiin Järvisen muutosehdotuksesta (3.90). JAA ääniä tuli 6, EI ääniä 6 ja 1 tyhjä ääni. Äänestyksen jälkeen puheenjohtaja totesi kaupunkisuunnittelulautakunnan kuudella (6) äänellä kuutta (6) vastaan, puheenjohtajan äänen ratkaisulla ja yhden (1) äänestäessä tyhjää, hyväksyä muutosehdotuksen.

Kahdeksannessa äänestyksessä äänestettiin puheenjohtajan muutosehdotuksesta (3.39). JAA ääniä tuli 6, EI ääniä 6 ja 1 tyhjä ääni. Äänestyksen jälkeen puheenjohtaja totesi kaupunkisuunnittelulautakunnan kuudella (6) äänellä kuutta (6) vastaan, puheenjohtajan äänen ratkaisulla ja yhden (1) äänestäessä tyhjää, hyväksyä muutosehdotuksen.

Yhdeksännessä äänestyksessä äänestettiin Järvisen muutosehdotuksesta (3.93). JAA ääniä tuli 5, EI ääniä 6 ja 2 tyhjää ääntä. Äänestyksen jälkeen puheenjohtaja totesi kaupunkisuunnittelulautakunnan kuudella (6) äänellä viittä (5) vastaan, kahden (2) äänestäessä tyhjää, hyväksyä muutosehdotuksen.

Kymmenennessä äänestyksessä äänestettiin Järvisen muutosehdotuksesta (3.96). JAA ääniä tuli 5, EI ääniä 7 ja 1 tyhjä ääni. Äänestyksen jälkeen puheenjohtaja totesi kaupunkisuunnittelulautakunnan seitsemällä (7) äänellä viittä (5) vastaan, yhden (1) äänestäessä tyhjää, päättäneen hyväksyä muutosehdotuksen.

Yhdestoista äänestys koski Järvisen muutosehdotusta (3.97). JAA ääniä tuli 5, EI ääniä 7 ja 1 tyhjä ääni. Äänestyksen jälkeen puheenjohtaja totesi

Kaupunginhallitus	§ 120	11.04.2022
Kaupunginhallitus	§ 138	02.05.2022
Kaupunginhallitus	§ 161	16.05.2022
Kaupunginhallitus	§ 203	06.06.2022
Kaupunginhallitus	§ 220	20.06.2022
Kaupunginhallitus	§ 354	28.11.2022
Kaupunkisuunnittelulautakunta	§ 5	18.01.2023
Kaupunkisuunnittelulautakunta	§ 22	15.02.2023
Kaupunginhallitus	§ 66	06.03.2023
Kaupunginhallitus	§ 76	13.03.2023
Kaupunkisuunnittelulautakunta	§ 31	28.02.2024
Kaupunkisuunnittelulautakunta	§ 35	13.03.2024
Kaupunkisuunnittelulautakunta	§ 39	27.03.2024

kaupunkisuunnittelulautakunnan seitsemällä (7) äänellä viittä (5) vastaan, yhden (1) äänestäessä tyhjää, päättäneen hyväksyä muutosehdotuksen.

Kahdestoista äänestys koski puheenjohtajan muutosehdotusta (3.42). JAA ääniä tuli 5 ja EI ääniä 8. Äänestyksen jälkeen puheenjohtaja totesi kaupunkisuunnittelulautakunnan kahdeksalla (8) äänellä viittä (5) vastaan päättäneen hyväksyä muutosehdotuksen.

Kolmastoista äänestys koski Järvisen muutosehdotusta (3.99). JAA ääniä tuli 5, EI ääniä 7 ja 1 tyhjä ääni. Äänestyksen jälkeen puheenjohtaja totesi kaupunkisuunnittelulautakunnan seitsemällä (7) äänellä viittä (5) vastaan, yhden (1) äänestäessä tyhjää, päättäneen hyväksyä muutosehdotuksen.

Neljästoista äänestys koski Järvisen muutosehdotusta (3.101). JAA ääniä tuli 7, EI ääniä 4 ja 2 tyhjää ääntä. Äänestyksen jälkeen puheenjohtaja totesi kaupunkisuunnittelulautakunnan seitsemällä (7) äänellä neljää (4) vastaan, kahden (2) äänestäessä tyhjää, päättäneen hylätä muutosehdotuksen.

Viidestoista äänestys koski Siivolan muutosehdotusta (3.20). JAA ääniä tuli 6, EI ääniä 6 ja 1 tyhjä ääni. Äänestyksen jälkeen puheenjohtaja totesi kaupunkisuunnittelulautakunnan kuudella (6) äänellä kuutta (6) vastaan, puheenjohtajan äänen ratkaisulla ja yhden (1) äänestäessä tyhjää, päättäneen hylätä muutosehdotuksen.

Kuudestoista äänestys koski puheenjohtajan muutosehdotusta (3.44). JAA ääniä tuli 9 ja EI ääniä 4. Äänestyksen jälkeen puheenjohtaja totesi kaupunkisuunnittelulautakunnan yhdeksällä (9) äänellä neljää (4) vastaan päättäneen hylätä muutosehdotuksen.

Seitsemästoista äänestys koski puheenjohtajan muutosehdotusta (3.45). JAA ääniä tuli 7 ja EI ääniä 6. Äänestyksen jälkeen puheenjohtaja totesi kaupunkisuunnittelulautakunnan seitsemällä (7) äänellä kuutta (6) vastaan päättäneen hyväksyä muutosehdotuksen.

Kaupunginhallitus	§ 120	11.04.2022
Kaupunginhallitus	§ 138	02.05.2022
Kaupunginhallitus	§ 161	16.05.2022
Kaupunginhallitus	§ 203	06.06.2022
Kaupunginhallitus	§ 220	20.06.2022
Kaupunginhallitus	§ 354	28.11.2022
Kaupunkisuunnittelulautakunta	§ 5	18.01.2023
Kaupunkisuunnittelulautakunta	§ 22	15.02.2023
Kaupunginhallitus	§ 66	06.03.2023
Kaupunginhallitus	§ 76	13.03.2023
Kaupunkisuunnittelulautakunta	§ 31	28.02.2024
Kaupunkisuunnittelulautakunta	§ 35	13.03.2024
Kaupunkisuunnittelulautakunta	§ 39	27.03.2024

Kahdeksastoista äänestys koski puheenjohtajan muutosehdotusta (3.46). JAA ääniä tuli 7, EI ääniä 4 ja 2 tyhjää ääntä. Äänestyksen jälkeen puheenjohtaja totesi kaupunkisuunnittelulautakunnan seitsemällä (7) äänellä neljää (4) vastaan, kahden (2) äänestäessä tyhjää, päättäneen hylätä muutosehdotuksen.

Kaupunkisuunnittelulautakunta keskeytti asian käsittelyn 27.3. klo 22.45 ja siirtyi käsittelemään asialistan muut asiat, jonka jälkeen lautakunta puheenjohtajan ehdotuksesta päätti keskeyttää kokouksen klo 23:00 ja jatkaa §39 käsittelyä jatkokokouksessa keskiviikkona 3.4.2024 klo 17:30 alkaen.

Asian käsittely jatkui edellisen kokouksen mukaisesti ja puheenjohtaja totesi, että muutosehdotuksia 3.1, 3.9, 3.14-3.16, 3.18, 3.19, 3.21, 3.23, 3.53, 3.64, 3.70, 3.72, 3.74, 3.75, 3.77, 3.80, 3.81 on kannatettu, ja tiedusteli, voidaanko ehdotukset yksimielisesti hyväksyä. Koska ehdotuksia ei vastustettu, puheenjohtaja totesi niiden tulleen yksimielisesti hyväksytyksi.

Edelleen puheenjohtaja totesi, että seuraavia muutosehdotuksia on myös vastustettu, joten niistä on äänestettävä:

Yhdeksästoista äänestys koski puheenjohtajan ja Finströmin muutosehdotuksia (3.47 ja 3.120). JAA ääniä tuli 8 ja EI ääniä 5. Äänestyksen jälkeen puheenjohtaja totesi kaupunkisuunnittelulautakunnan kahdeksalla (8) äänellä viittä (5) vastaan päättäneen hyväksyä muutosehdotuksen 3.47.

Kahdeskymmenes äänestys koski puheenjohtajan muutosehdotusta (3.48). JAA ääniä tuli 6 ja EI ääniä 7. Äänestyksen jälkeen puheenjohtaja totesi kaupunkisuunnittelulautakunnan seitsemällä (7) äänellä kuutta (6) vastaan päättäneen hyväksyä muutosehdotuksen.

Kahdeskymmenesensimmäinen äänestys koski puheenjohtajan muutosehdotusta (3.49 joka kattaa myös Järvisen muutosehdotukset 3.112 ja 3.115). JAA ääniä tuli 5 ja EI ääniä 8. Äänestyksen jälkeen

Kaupunginhallitus	§ 120	11.04.2022
Kaupunginhallitus	§ 138	02.05.2022
Kaupunginhallitus	§ 161	16.05.2022
Kaupunginhallitus	§ 203	06.06.2022
Kaupunginhallitus	§ 220	20.06.2022
Kaupunginhallitus	§ 354	28.11.2022
Kaupunkisuunnittelulautakunta	§ 5	18.01.2023
Kaupunkisuunnittelulautakunta	§ 22	15.02.2023
Kaupunginhallitus	§ 66	06.03.2023
Kaupunginhallitus	§ 76	13.03.2023
Kaupunkisuunnittelulautakunta	§ 31	28.02.2024
Kaupunkisuunnittelulautakunta	§ 35	13.03.2024
Kaupunkisuunnittelulautakunta	§ 39	27.03.2024

puheenjohtaja totesi kaupunkisuunnittelulautakunnan kahdeksalla (8) äänellä viittä (5) vastaan päättäneen hyväksyä muutosehdotuksen.

Kahdeskymmenestoinen äänestys koski puheenjohtajan muutosehdotusta (3.50 sisältäen ehdotuksen 3.76). JAA ääniä tuli 5 ja EI ääniä 8. Äänestyksen jälkeen puheenjohtaja totesi kaupunkisuunnittelulautakunnan kahdeksalla (8) äänellä viittä (5) vastaan päättäneen hyväksyä muutosehdotuksen.

Kahdeskymmeneskolmas äänestys koski puheenjohtajan muutosehdotusta 3.51, joka sisältää ehdotuksen 3.28 ja Siivolan muutosehdotusta 3.26. JAA ääniä tuli 7, EI ääniä 5 ja 1 tyhjä ääni. Äänestyksen jälkeen puheenjohtaja totesi kaupunkisuunnittelulautakunnan seitsemällä (7) äänellä viittä (5) vastaan, yhden (1) äänestäessä tyhjää, päättäneen hyväksyä muutosehdotuksen 3.51.

Kahdeskymmenesneljäs äänestys koski Siivolan muutosehdotusta (3.17). JAA ääniä tuli 10 ja EI ääniä 3. Äänestyksen jälkeen puheenjohtaja totesi kaupunkisuunnittelulautakunnan kymmenellä (10) äänellä kolmea (3) vastaan päättäneen hylätä muutosehdotuksen.

Kahdeskymmenesviides äänestys koski puheenjohtajan muutosehdotusta (3.55). JAA ääniä tuli 5, EI ääniä 7 ja 1 tyhjä ääni. Äänestyksen jälkeen puheenjohtaja totesi kaupunkisuunnittelulautakunnan seitsemällä (7) äänellä viittä (5) vastaan, yhden (1) äänestäessä tyhjää, päättäneen hyväksyä muutosehdotuksen.

Kahdeskymmeneskuudes äänestys koski puheenjohtajan muutosehdotusta 3.56 (Kokinkyläntien varren rakentaminen) ja Siivolan muutosehdotusta 3.22 (Kokinkyläntien varsi V-alueeksi). JAA ääniä tuli 8, EI ääniä 4 ja 1 tyhjä ääni. Äänestyksen jälkeen puheenjohtaja totesi kaupunkisuunnittelulautakunnan kahdeksalla (8) äänellä neljää (4) vastaan, yhden (1) äänestäessä tyhjää, päättäneen hyväksyä muutosehdotuksen 3.56.

Kaupunginhallitus	§ 120	11.04.2022
Kaupunginhallitus	§ 138	02.05.2022
Kaupunginhallitus	§ 161	16.05.2022
Kaupunginhallitus	§ 203	06.06.2022
Kaupunginhallitus	§ 220	20.06.2022
Kaupunginhallitus	§ 354	28.11.2022
Kaupunkisuunnittelulautakunta	§ 5	18.01.2023
Kaupunkisuunnittelulautakunta	§ 22	15.02.2023
Kaupunginhallitus	§ 66	06.03.2023
Kaupunginhallitus	§ 76	13.03.2023
Kaupunkisuunnittelulautakunta	§ 31	28.02.2024
Kaupunkisuunnittelulautakunta	§ 35	13.03.2024
Kaupunkisuunnittelulautakunta	§ 39	27.03.2024

Kahdeskymmenesseitsemäs äänestys koski Siivolan muutosehdotusta (3.7). JAA ääniä tuli 9 ja EI ääniä 4. Äänestyksen jälkeen puheenjohtaja totesi kaupunkisuunnittelulautakunnan yhdeksällä (9) äänellä neljää (4) vastaan päättäneen hylätä muutosehdotuksen.

Kahdeskymmeneskahdeksas äänestys koski Siivolan muutosehdotusta (3.8). JAA ääniä tuli 9 ja EI ääniä 4. Äänestyksen jälkeen puheenjohtaja totesi kaupunkisuunnittelulautakunnan yhdeksällä (9) äänellä neljää (4) vastaan päättäneen hylätä muutosehdotuksen.

Kahdeskymmenesyhdeksäs äänestys koski Siivolan muutosehdotusta (3.119). JAA ääniä tuli 9 ja EI ääniä 4. Äänestyksen jälkeen puheenjohtaja totesi kaupunkisuunnittelulautakunnan yhdeksällä (9) äänellä neljää (4) vastaan päättäneen hylätä muutosehdotuksen.

Kolmaskymmenes äänestys koski puheenjohtajan muutosehdotusta 3.59 ja Siivolan muutosehdotusta 3.4. JAA ääniä tuli 7, EI ääniä 5 ja 1 tyhjä ääni. Äänestyksen jälkeen puheenjohtaja totesi lautakunnan seitsemällä (7) äänellä viittä (5) vastaan, yhden (1) äänestäessä tyhjää, päättäneen hyväksyä muutosehdotuksen 3.59.

Kolmaskymmenesensimmäinen äänestys koski esittelijän pohjaehdotusta vastaa puheenjohtajan muutosehdotus 3.59. JAA ääniä tuli 6 ja EI ääniä 7. Äänestyksen jälkeen puheenjohtaja totesi lautakunnan seitsemällä (7) äänellä kuutta (6) vastaan päättäneen hyväksyä muutosehdotuksen 3.59.

Kolmaskymmenestoinen äänestys koski Finströmin muutosehdotusta (3.6). JAA ääniä tuli 10 ja EI ääniä 3. Äänestyksen jälkeen puheenjohtaja totesi kaupunkisuunnittelulautakunnan kymmenellä (10) äänellä kolmea (3) vastaan päättäneen hylätä muutosehdotuksen.

Kolmaskymmeneskolmas äänestys koski Finströmin muutosehdotusta (3.10). JAA ääniä tuli 10 ja EI ääniä 3. Äänestyksen jälkeen puheenjohtaja totesi kaupunkisuunnittelulautakunnan kymmenellä (10) äänellä kolmea (3) vastaan päättäneen hylätä muutosehdotuksen.

Kaupunginhallitus	§ 120	11.04.2022
Kaupunginhallitus	§ 138	02.05.2022
Kaupunginhallitus	§ 161	16.05.2022
Kaupunginhallitus	§ 203	06.06.2022
Kaupunginhallitus	§ 220	20.06.2022
Kaupunginhallitus	§ 354	28.11.2022
Kaupunkisuunnittelulautakunta	§ 5	18.01.2023
Kaupunkisuunnittelulautakunta	§ 22	15.02.2023
Kaupunginhallitus	§ 66	06.03.2023
Kaupunginhallitus	§ 76	13.03.2023
Kaupunkisuunnittelulautakunta	§ 31	28.02.2024
Kaupunkisuunnittelulautakunta	§ 35	13.03.2024
Kaupunkisuunnittelulautakunta	§ 39	27.03.2024

Kolmaskymmenesneljäs äänestys koski Finströmin muutosehdotusta (3.11). JAA ääniä tuli 8, EI ääniä 4 ja 1 tyhjä ääni. Äänestyksen jälkeen puheenjohtaja totesi kaupunkisuunnittelulautakunnan kahdeksalla (8) äänellä neljää (4) vastaan, yhden (1) äänestäessä tyhjää, päättäneen hylätä muutosehdotuksen.

Kolmaskymmenesviides äänestys koski Finströmin muutosehdotusta (3.12). JAA ääniä tuli 8 ja EI ääniä 5. Äänestyksen jälkeen puheenjohtaja totesi kaupunkisuunnittelulautakunnan kahdeksalla (8) äänellä viittä (5) vastaan päättäneen hylätä muutosehdotuksen.

Kolmaskymmeneskuudes äänestys koski Järvisen muutosehdotusta (3.113). JAA ääniä tuli 5, EI ääniä 7 ja 1 tyhjä ääni. Äänestyksen jälkeen puheenjohtaja totesi kaupunkisuunnittelulautakunnan seitsemällä (7) äänellä viittä (5) vastaan, yhden (1) äänestäessä tyhjää, päättäneen hyväksyä muutosehdotuksen.

Kolmaskymmenesseitsemäs äänestys koski puheenjohtajan muutosehdotusta (3.60). JAA ääniä tuli 6 ja EI ääniä 7. Äänestyksen jälkeen puheenjohtaja totesi kaupunkisuunnittelulautakunnan seitsemällä (7) äänellä kuutta (6) vastaan päättäneen hyväksyä muutosehdotuksen.

Kolmaskymmeneskahdeksas äänestys koski puheenjohtajan muutosehdotusta 3.62 ja Finströmin muutosehdotusta 3.5. JAA ääniä tuli 8, EI ääniä 5. Äänestyksen jälkeen puheenjohtaja totesi lautakunnan kahdeksalla (8) äänellä viittä (5) vastaan päättäneen hyväksyä muutosehdotuksen 3.62.

Kolmaskymmenesyhdeksäs äänestys koski esittelijän pohjaehdotusta vastaa puheenjohtajan muutosehdotus 3.62. JAA ääniä tuli 4, EI ääniä 9. Äänestyksen jälkeen puheenjohtaja totesi lautakunnan yhdeksällä (9) äänellä neljää (4) vastaan päättäneen hyväksyä muutosehdotuksen 3.62.

Neljäskymmenes äänestys koski puheenjohtajan muutosehdotusta (3.63). JAA ääniä tuli 7 ja EI ääniä 6. Äänestyksen jälkeen puheenjohtaja totesi

Kaupunginhallitus	§ 120	11.04.2022
Kaupunginhallitus	§ 138	02.05.2022
Kaupunginhallitus	§ 161	16.05.2022
Kaupunginhallitus	§ 203	06.06.2022
Kaupunginhallitus	§ 220	20.06.2022
Kaupunginhallitus	§ 354	28.11.2022
Kaupunkisuunnittelulautakunta	§ 5	18.01.2023
Kaupunkisuunnittelulautakunta	§ 22	15.02.2023
Kaupunginhallitus	§ 66	06.03.2023
Kaupunginhallitus	§ 76	13.03.2023
Kaupunkisuunnittelulautakunta	§ 31	28.02.2024
Kaupunkisuunnittelulautakunta	§ 35	13.03.2024
Kaupunkisuunnittelulautakunta	§ 39	27.03.2024

kaupunkisuunnittelulautakunnan seitsemällä (7) äänellä kuutta (6) vastaan päättäneen hylätä muutosehdotuksen.

Neljäskymmenesensimmäinen äänestys koski puheenjohtajan muutosehdotusta 3.65. JAA ääniä tuli 5, EI ääniä 8. Äänestyksen jälkeen puheenjohtaja totesi lautakunnan kahdeksalla (8) äänellä viittä (5) vastaan päättäneen hyväksyä muutosehdotuksen.

Neljäskymmenestoinen äänestys koski puheenjohtajan muutosehdotusta 3.66. JAA ääniä tuli 5, EI ääniä 8. Äänestyksen jälkeen puheenjohtaja totesi lautakunnan kahdeksalla (8) äänellä viittä (5) vastaan päättäneen hyväksyä muutosehdotuksen.

Neljäskymmeneskolmas äänestys koski Siivolan muutosehdotusta (3.24). JAA ääniä tuli 8, EI ääniä 4 ja 1 tyhjä ääni. Äänestyksen jälkeen puheenjohtaja totesi kaupunkisuunnittelulautakunnan kahdeksalla (8) äänellä neljää (4) vastaan, yhden (1) äänestäessä tyhjää, päättäneen hylätä muutosehdotuksen.

Neljäskymmenesneljäs äänestys koski puheenjohtajan muutosehdotusta (3.67). JAA ääniä tuli 6 ja EI ääniä 7. Äänestyksen jälkeen puheenjohtaja totesi kaupunkisuunnittelulautakunnan seitsemällä (7) äänellä kuutta (6) vastaan päättäneen hyväksyä muutosehdotuksen.

Neljäskymmenesviides äänestys koski puheenjohtajan muutosehdotusta (3.68). JAA ääniä tuli 6 ja EI ääniä 7. Äänestyksen jälkeen puheenjohtaja totesi kaupunkisuunnittelulautakunnan seitsemällä (7) äänellä kuutta (6) vastaan päättäneen hyväksyä muutosehdotuksen.

Neljäskymmeneskuudes äänestys koski puheenjohtajan muutosehdotusta (3.69). JAA ääniä tuli 6 ja EI ääniä 7. Äänestyksen jälkeen puheenjohtaja totesi kaupunkisuunnittelulautakunnan seitsemällä (7) äänellä kuutta (6) vastaan päättäneen hyväksyä muutosehdotuksen.

Neljäskymmenesseitsemäs äänestys koski Finströmin muutosehdotusta (3.2). JAA ääniä tuli 9, EI ääniä 4. Äänestyksen jälkeen puheenjohtaja

Espoon kaupunki	Pöytäkirja	16/98
Kaupunginhallitus	§ 120	11.04.2022
Kaupunginhallitus	§ 138	02.05.2022
Kaupunginhallitus	§ 161	16.05.2022
Kaupunginhallitus	§ 203	06.06.2022
Kaupunginhallitus	§ 220	20.06.2022
Kaupunginhallitus	§ 354	28.11.2022
Kaupunkisuunnittelulautakunta	§ 5	18.01.2023
Kaupunkisuunnittelulautakunta	§ 22	15.02.2023
Kaupunginhallitus	§ 66	06.03.2023
Kaupunginhallitus	§ 76	13.03.2023
Kaupunkisuunnittelulautakunta	§ 31	28.02.2024
Kaupunkisuunnittelulautakunta	§ 35	13.03.2024
Kaupunkisuunnittelulautakunta	§ 39	27.03.2024

totesi lautakunnan yhdeksällä (9) äänellä neljää (4) vastaan päättäneen hylätä muutosehdotuksen.

Neljäskymmeneskahdeksas äänestys koski Finströmin muutosehdotusta (3.3). JAA ääniä tuli 8, EI ääniä 3 ja 1 tyhjä ääni. Äänestyksen jälkeen puheenjohtaja totesi kaupunkisuunnittelulautakunnan yhdeksällä (9) äänellä kolmea (3) vastaan, yhden (1) äänestäessä tyhjää, päättäneen hylätä muutosehdotuksen.

Neljäskymmenesyhdeksäs äänestys koski Finströmin muutosehdotusta (3.13). JAA ääniä tuli 10 ja EI ääniä 3. Äänestyksen jälkeen puheenjohtaja totesi kaupunkisuunnittelulautakunnan kymmenellä (10) äänellä kolmea (3) vastaan päättäneen hylätä muutosehdotuksen.

Lisäksi puheenjohtaja totesi, että muutosehdotukset 3.71, 3.73, 3.103, 3.104, 3.107, 3.108, 3.109, 3.110, 3.111, 3.114 ja 3.116 raukeavat kannattamattomina.

Äänestyslista on pöytäkirjan liitteenä.

## Päätös

Esittelijän ehdotus kaupunkisuunnittelulautakunnan kokouksessa tekemillä lisäyksillä ja muutoksilla, joka on viety asian materiaaleihin, hyväksyttiin äänestysten jälkeen seuraavasti:

Kaupunkisuunnittelulautakunta

1

ehdottaa kaupunginhallitukselle, että kaupunginhallitus hyväksyy MRA 30 § mukaisesti nähtäville 28.2.2024 päivätyn Espoon yleiskaava 2060-luonnoksen, piirustusnumero 7500,

2

pyytää yleiskaavaluonnoksesta tarvittavat lausunnot,

3



Kaupunginhallitus	§ 120	11.04.2022
Kaupunginhallitus	§ 138	02.05.2022
Kaupunginhallitus	§ 161	16.05.2022
Kaupunginhallitus	§ 203	06.06.2022
Kaupunginhallitus	§ 220	20.06.2022
Kaupunginhallitus	§ 354	28.11.2022
Kaupunkisuunnittelulautakunta	§ 5	18.01.2023
Kaupunkisuunnittelulautakunta	§ 22	15.02.2023
Kaupunginhallitus	§ 66	06.03.2023
Kaupunginhallitus	§ 76	13.03.2023
Kaupunkisuunnittelulautakunta	§ 31	28.02.2024
Kaupunkisuunnittelulautakunta	§ 35	13.03.2024
Kaupunkisuunnittelulautakunta	§ 39	27.03.2024

kootaan Espoon yleiskaava 2060 sivulle yleiskaavasta päätöksenteon eri vaiheissa läpimenneet muutosesitykset, jotta kaavaprosessin edistymistä on mahdollista seurata,

4

lisätään nähtävillä asetettava yleiskaavaluonnoskartta [kartat.espoo.fi](http://kartat.espoo.fi) palveluun omalle tasolle, jotta päällekkäinen tarkasteleminen muiden karttatasojen kanssa olisi mahdollista,

5

ehdotusvaiheessa tulee selvittää LuontTo-työn selvitysoosan yleiskaavatasoisten kohteiden luontoarvoja ja arvioida alueille soveltuvat kaavamerkinnot ottaen huomioon alueiden luonto- ja virkistysarvot,

6

nähtävillä olon aikana selvitetään Finnoonsataman eteläpuolella olevan lokkiluodon vaatiman suojavyöhykkeen laajuus ja keinot turvata naurulokkikolonia. Etsitään keinot huomioida lokkiluodon suojavyöhyke LS-merkinnän kaavamääräyksissä,

7

nähtävillä olon aikana selvitetään RKY-alueiden kaupunkikehitystä koskevien sitovien veloitteiden kirjaamista yleiskaavan yleismääräyksiin,

8

selvitetään jatkovalmistelun aikana, että voiko Matinkylä-Espoon keskus (Jorvi) metroyhteyden yksi asemista sijaita Suvelassa, Espoon keskuksessa,

9

toteaa, että tässä vaiheessa ei ole ollut mahdollista ottaa kantaa seuraaviin asioihin, joiden osalta selvitykset ja valmistelu jatkuvat, ja kaavaluonnos on virkamiesesittelyn mukainen:

veneiden talvisäilytys ja vierasvenesatamat

junavarikon sijainti

Suomenojan ranta- ja vesialueen rakennettavuus

Kaupunginhallitus	§ 120	11.04.2022
Kaupunginhallitus	§ 138	02.05.2022
Kaupunginhallitus	§ 161	16.05.2022
Kaupunginhallitus	§ 203	06.06.2022
Kaupunginhallitus	§ 220	20.06.2022
Kaupunginhallitus	§ 354	28.11.2022
Kaupunkisuunnittelulautakunta	§ 5	18.01.2023
Kaupunkisuunnittelulautakunta	§ 22	15.02.2023
Kaupunginhallitus	§ 66	06.03.2023
Kaupunginhallitus	§ 76	13.03.2023
Kaupunkisuunnittelulautakunta	§ 31	28.02.2024
Kaupunkisuunnittelulautakunta	§ 35	13.03.2024
Kaupunkisuunnittelulautakunta	§ 39	27.03.2024

Forsbackan ja Myntinmäen mahdollisten asemavarausten sijainti uusien teollisuus- ja varastoalueiden riittävyys suhteessa ennakoituun tarpeeseen kaavan aikajaksolla ottaen huomioon niiden poistuminen seudun keskeisemmiltä alueilta taloudelliset selvitykset esitettyjen suurten raide- ym. investointien suhteesta hankkeilla saavutettavaan hyötyyn koulujen ja päiväkotien lähimetsien selvityksen tulosten edellyttämät v-aluevaraukset asumisen määrälliset muutokset yksityiskohtaisen laskelman puuttuessa alueellisista lisäyksistä ja vähennyksistä rakennustyypeittäin,

10

Saadut lausunnot ja mielipiteet saatetaan viipymättä nähtäville palvelemaan sekä kuntalaiskeskustelua että luottamushenkilöitä. Perustelu: POKEn yhteydessä näin ei tapahtunut, joten siitä on syytä päättää erikseen.

11

Jotta valtuuston päätös englannin kielen käytöstä suomen ja ruotsin rinnalla toteutuisi, julkaistaan yleiskaavaaluonnoksen yhteydessä netissä englanninkielinen selostus Suomen kaavoitusjärjestelmästä ja järjestetään kuntalaisille helppo mahdollisuus kääntää aineistoa käännösohjelmien avulla haluamalleen kielelle. (Tämä sisältää sen, että suomenkielisen tekstin tulee olla niin selkeätä, että se kääntyy oikein.)

12

yleiskaavan jatkosuunnittelussa etsitään meren rannalta LS-alueeksi merkittävä uusi alue (pohjaesityksessä nyt olevien LS-alueiden lisäksi), jolle voidaan asemakaavoittaa 800:n 10 -- 15 metrisen huviveneen talvisäilytysalue. Alueen tulee rajautua mereen siten, että sinne on yhteys mereltä vähintään 2,4 metrin syvyyksellä kulkeville aluksille ja alueen kaikkiin osiin pääsee merenrannasta raskaalla ajoneuvolla kulkematta yleisellä tiealueella.

Päätöksestä jättivät eriävän mielipiteen Esittelijä, Aarnio, Jensen, Siivola ja

Espoon kaupunki	Pöytäkirja	19/98
Kaupunginhallitus	§ 120	11.04.2022
Kaupunginhallitus	§ 138	02.05.2022
Kaupunginhallitus	§ 161	16.05.2022
Kaupunginhallitus	§ 203	06.06.2022
Kaupunginhallitus	§ 220	20.06.2022
Kaupunginhallitus	§ 354	28.11.2022
Kaupunkisuunnittelulautakunta	§ 5	18.01.2023
Kaupunkisuunnittelulautakunta	§ 22	15.02.2023
Kaupunginhallitus	§ 66	06.03.2023
Kaupunginhallitus	§ 76	13.03.2023
Kaupunkisuunnittelulautakunta	§ 31	28.02.2024
Kaupunkisuunnittelulautakunta	§ 35	13.03.2024
Kaupunkisuunnittelulautakunta	§ 39	27.03.2024

Finström. Esittelijän, Jensenin, Siivolan ja Finströmin eriävät mielipiteet perusteluineen ovat pöytäkirjan liitteenä.

## Selostus

Espoon yleiskaava 2060 on strateginen aluevarauskaava, jolla vastataan kaupungin kehittämisen tulevaisuuden haasteisiin Espoo-tarinan mukaisesti. Yleiskaavan tavoitteet ovat yhtenevät valtakunnan ja maakunnan tason tavoitteiden kanssa. Suunnittelussa on etsitty niihin paikallisia ratkaisuja. Kaavaratkaisu pohjautuu yleiskaavan tavoitepäätöksen (KH 13.3.2023) mukaisiin yhdyskuntarakenteen kehittämisen päälinjoihin. Yleiskaavalla tavoitellaan Espoon kestävää kasvua ja tiivistymistä sekä kehittymistä viihtyisänä, luonnonläheisenä ja ilmastoviisaana verkostokaupunkina.

Espoon asukasluvun arvioidaan kasvavan yli 500 000 asukkaan vuoteen 2060 mennessä. Yleiskaavassa varaudutaan 210 000 uuteen asukkaaseen ja 90 000 uuteen työpaikkaan. Merkittävä osa kasvusta sijoittuu jo hyväksytyjen ja voimassa olevien yleis- ja asemakaavojen alueille. Kaavaluonnoksessa esitetään maankäytön kehittämisen periaatteet ja painopistealueet vuoteen 2060 siten, että Espoon kasvu on kestävä ja tasapainoista kaupungin eri osissa. Kasvuun varautumisessa keskeinen näkökulma on joukkoliikennejärjestelmän kehittäminen siten, että joukkoliikenteen kulkutapaosuus kasvaa pitkällä aikavälillä. Espoon moni-ilmeinen aluerakenne – aina kaupunkimaisista keskusta-alueista erämaata muistuttaviin luontoalueisiin ja upeaan saaristoon – antaa reunaehdot siihen, miten yleiskaavalla ohjataan nopeasti kasvavan kaupungin yhdyskuntarakennetta ja yhteen sovitetaan erilaisia toimintoja.

Espoon yleiskaavan 2060 suunnittelualueena on koko kaupunki. Tämä mahdollistaa kaupunkitasoisen tarkastelun, joka ottaa huomioon myös voimaan jäävien, ajantasaisten osayleiskaavojen alueet osana kokonaisuutta. Lopputuloksena on kartalla esitetty havainnollistus koko Espoon maankäytön tavoitetilanteesta vuonna 2060.

Yleiskaava 2060 korvaa voimassa olevat yleiskaavat ja osayleiskaavat lukuun ottamatta seuraavia voimassa olevia osayleiskaavoja: Blominmäki,

Espoon kaupunki	Pöytäkirja	20/98
Kaupunginhallitus	§ 120	11.04.2022
Kaupunginhallitus	§ 138	02.05.2022
Kaupunginhallitus	§ 161	16.05.2022
Kaupunginhallitus	§ 203	06.06.2022
Kaupunginhallitus	§ 220	20.06.2022
Kaupunginhallitus	§ 354	28.11.2022
Kaupunkisuunnittelulautakunta	§ 5	18.01.2023
Kaupunkisuunnittelulautakunta	§ 22	15.02.2023
Kaupunginhallitus	§ 66	06.03.2023
Kaupunginhallitus	§ 76	13.03.2023
Kaupunkisuunnittelulautakunta	§ 31	28.02.2024
Kaupunkisuunnittelulautakunta	§ 35	13.03.2024
Kaupunkisuunnittelulautakunta	§ 39	27.03.2024

Kera, Finnoo, Kaitaa-livisniemi, Kiviruukki ja Skataholmen-Svartholmen-Braskarna. Uusi yleiskaava korvaa Soukanniemi-Suvisaaristo osayleiskaavan vain Soukanniemen ja Svinön osalta. Uusi yleiskaava ei korvaa vireillä olevia Espoon pohjois- ja keskiosien yleiskaavaa eikä Saariston ja Stora Bodö - Lilla Bodö osayleiskaavoja, mikäli ne tulevat voimaan ennen sitä. Espoon yleiskaavassa 2060 esitetty maankäyttö noudattaa voimaan jäävien osayleiskaavojen sisältöä.

Yleiskaavaluonnoksen aineisto koostuu kaavakartasta sekä kaavamerkinnoistä ja -määräyksistä, jotka yhdessä osoittavat maankäytön tavoitetilan vuonna 2060 alueittain, sekä niitä täydentävästä kaavaselostuksesta.

### **Kaupunkirakenteen runkona kaupunkikeskukset ja raideverkosto sekä toimivat liikenneyhteydet**

Yleiskaavaluonnoksen perustan muodostavat viisi kaupunkikeskusta sekä niitä muuhun kaupunkiin ja seutuun yhdistävät nykyiset ja uudet raideyhteydet. Uudet maankäytön kehittämisalueet tukeutuvat raideverkkoon. Virkistys ja luonnon monimuotoisuus muodostavat raamit kehitykselle.

Yleiskaavaluonnoksen lähtökohtana on kehittää kaupunkia tasapainoisesti ja varmistaa, että kaikki kaupunkikeskukset ovat vuonna 2060 vahvoja ja elinvoimaisia.

Yleiskaavatyössä on kiinnitetty erityistä huomiota Espoon keskuksen rooliin suhteessa muihin kaupunkikeskuksiin ja sen omiin kehittämistarpeisiin.

Espoon keskuksen liikenneyhteyksien kytkeytyminen eteläiseen Espooseen on tunnistettu yleiskaavatyössä yhdeksi keskeiseksi kysymykseksi, jonka ratkaisemisella vahvistetaan alueen myönteistä kehitystä ja houkuttelevuutta kaikille kaupunkilaisille. Sillä on myös vaikutusta laajemmin muun uuden maankäytön painopisteiden sijoittumiseen.

Kaupunginhallitus	§ 120	11.04.2022
Kaupunginhallitus	§ 138	02.05.2022
Kaupunginhallitus	§ 161	16.05.2022
Kaupunginhallitus	§ 203	06.06.2022
Kaupunginhallitus	§ 220	20.06.2022
Kaupunginhallitus	§ 354	28.11.2022
Kaupunkisuunnittelulautakunta	§ 5	18.01.2023
Kaupunkisuunnittelulautakunta	§ 22	15.02.2023
Kaupunginhallitus	§ 66	06.03.2023
Kaupunginhallitus	§ 76	13.03.2023
Kaupunkisuunnittelulautakunta	§ 31	28.02.2024
Kaupunkisuunnittelulautakunta	§ 35	13.03.2024
Kaupunkisuunnittelulautakunta	§ 39	27.03.2024

Joukkoliikenneyhteyksien pitkän aikavälin kehittämismahdollisuuksiin varautuminen tukee Espoon keskuksen roolia koko läntisen Uudenmaan keskuksena, liikenteellisenä solmukohtana ja Espoon perinteikkäänä hallinnollisena keskuksena, jossa on mahdollista tulevaisuudessa kytkeä Rantaradan ja kaupunkiradan käytävät Länsimetron ja uuden Länsiradan joukkoliikennekäytäviin. Myös Jorvin linkittyminen kaupungin laajuiseen raideverkkoon parantaa kaupunkilaisille tärkeiden hyvinvointialueen toimintojen saavutettavuutta.

Raideverkon kehittämisen vaihtoehtoja on tutkittu yleiskaavatyön yhteydessä laajasti maankäytön ja joukkoliikenteen muodostaman kokonaisuuden näkökulmasta. Voimassa olevan yleiskaavan mukaiset varaukset ovat olleet lähtökohta vaihtoehtojen tutkimisessa. Näiden osalta on tunnistettu yhteysvälien edelleen merkittävä potentiaali ja osoitettu ajantasaisesti yhteysväli: Länsirata (lähijunaliikenne), Matinkylä-Leppävaara (pikaraitiotie), Kivenlahti-Kauklahti (metro) ja Leppävaara-Viiskorpi (pikaraitiotie).

Espoon keskuksen kytkeytyminen eteläiseen Espooseen on esitetty uutena raideverkkoa täydentävänä yhteysvälinä Rantaradan ja Länsimetron käytävien välille. Yhteysvälin toteuttamiseen on esitetty useampia jatkoselvitettäviä vaihtoehtoja, joista kaavan luonnosvaiheessa yleisötilaisuuksineen on tärkeä käydä keskustelua.

Metrovaihtoehto välillä Espoon keskus (Jorvi) - Matinkylä mahdollistaa nopean yhteyden kaupunkikeskusten ja ratakäytävien välille, tuo uusia asumisen tiivistymiä metroasemien yhteyteen, parantaa kaupallisten palveluiden saavutettavuutta ja vahvistaa Espoon keskuksen potentiaalia Länsiradan ja Länsimetron käytävät yhdistävänä solmukohtana. Nopea metroyhteys parantaa myös Espoon eteläosien saavutettavuutta laajemmin, etenkin Tapiolassa ja Espoonlahdessa. Lisäksi uusi metrohaara lisää koko metrojärjestelmän kapasiteettia.

Pikaraitiotievaihtoehdot välillä Espoon keskus (Jorvi) - Matinkylä ja Espoon keskus (Jorvi) - Tapiola puolestaan korostavat enemmän matkanvarsien

Kaupunginhallitus	§ 120	11.04.2022
Kaupunginhallitus	§ 138	02.05.2022
Kaupunginhallitus	§ 161	16.05.2022
Kaupunginhallitus	§ 203	06.06.2022
Kaupunginhallitus	§ 220	20.06.2022
Kaupunginhallitus	§ 354	28.11.2022
Kaupunkisuunnittelulautakunta	§ 5	18.01.2023
Kaupunkisuunnittelulautakunta	§ 22	15.02.2023
Kaupunginhallitus	§ 66	06.03.2023
Kaupunginhallitus	§ 76	13.03.2023
Kaupunkisuunnittelulautakunta	§ 31	28.02.2024
Kaupunkisuunnittelulautakunta	§ 35	13.03.2024
Kaupunkisuunnittelulautakunta	§ 39	27.03.2024

kytkeytymistä kaupunkikeskuksiin ja lisäävät rakentamista tasaisemmin raideyhteyksien varsilla.

Raideverkon yhteyteen on osoitettu asumisen ja työpaikkojen lisäksi kaupunkilaisten näkökulmasta tärkeitä palveluja kuten urheilupuistoja. Esimerkiksi Leppävaaran urheilupuiston saavutettavuus paranee merkittävästi.

Kaavaratkaisun raideverkko vahvistaa paitsi jo kehittymässä olevia keskuksia kuten Suurpeltoa, Keraa ja Länsimetron asemanseutuja, myös esimerkiksi Karakallion ja Viherlaakson aluetta, kun uuden pikaraitiotien varsilla maankäytön kehittämisen edellytykset paranevat.

Yleiskaavaluonnoksessa ajoneuvoliikenteen tie- ja katuverkosta on tunnistettu kehittämistarpeina esimerkiksi eritasoliittymiä sekä uusia väyliä tai niiden osia. Kokonaan uusille alueille on osoitettu kokoojakatuja. Ajoneuvoliikenteen esitetyt ratkaisut perustuvat ajoneuvoliikenteen toimivuuden tarkasteluun.

Muutoksena aiempiin yleiskaavoihin, Kehä II:n toteuttamatonta jatketta välillä Turuntie-Vihdintie ei enää esitetä yleiskaavassa. Varauksen seudulliset perusteet ovat poistuneet ja lähtökohdat yhteysvälin kehittämisessä katuna ovat heikot. Käytävä on osoitettu yleiskaavaluonnoksessa pääasiassa asumiseen ja virkistysalueiksi. Kehittyvän asumisen tarpeet ovat luontevasti ratkaistavissa nykyiseen katuverkkoon tukeutuen.

Yleiskaavatyön yhteydessä on kehitetty pyöräilyverkon hierarkiaa ja kattavuutta. Yleiskaavaluonnokseen on nostettu keskusten välisiä laadukkaita pyöräily-yhteyksiä eli baanoja, ja pyöräilyn edellytysten parantamiseen ohjataan muutenkin erityisesti tiiviisti toteutuvilla alueilla.

**Viihtyisä kaupunki mahdollistaa monenlaista asumista ja turvaa lähipalvelut**

Kaupunginhallitus	§ 120	11.04.2022
Kaupunginhallitus	§ 138	02.05.2022
Kaupunginhallitus	§ 161	16.05.2022
Kaupunginhallitus	§ 203	06.06.2022
Kaupunginhallitus	§ 220	20.06.2022
Kaupunginhallitus	§ 354	28.11.2022
Kaupunkisuunnittelulautakunta	§ 5	18.01.2023
Kaupunkisuunnittelulautakunta	§ 22	15.02.2023
Kaupunginhallitus	§ 66	06.03.2023
Kaupunginhallitus	§ 76	13.03.2023
Kaupunkisuunnittelulautakunta	§ 31	28.02.2024
Kaupunkisuunnittelulautakunta	§ 35	13.03.2024
Kaupunkisuunnittelulautakunta	§ 39	27.03.2024

Yleiskaavaluonnoksessa esitetyt asumisen alueet mahdollistavat omaleimaisten ja houkuttelevien kerros- ja pientaloalueiden kehittymisen monin eri tavoin ja aina kunkin paikan ominaispiirteistä lähtien. Lähtökohtana olemassa olevien asuinalueiden kehittämisessä ja maankäytön tehostamisessa on rakentamisen sopeutuminen olemassa olevaan rakennuskantaan ja ympäröivään maankäyttöön. Samalla kaava mahdollistaa vanhojen alueiden uudistamista ja kokonaan uusien alueiden rakentamisen.

Yleiskaavaluonnoksen mahdollistama uusi asuminen on sovitettu suunnitellun raideverkon ja olemassa olevan tie- ja katuverkon yhteyteen siten, että rakentamisen ja joukkoliikenteen kokonaisuus mahdollistaa nopeaan väestönkasvuun varautumisen. Arviolta 85 % uudesta maankäytöstä sijoittuu 600 metrin etäisyydelle yleiskaavaratkaisussa esitetystä joukkoliikenneyhteydestä tai yhden kilometrin etäisyydelle raskaan raiteen asemasta. Asumisen alueista kerrostalovaltaisista alueista on noin 25 %, monipuolisia asumisen alueita noin 30 % ja pientalovaltaisista alueista noin 45 %.

Merkittävimmät muutokset kohdistuvat uusien raideyhteyksien varsille etenkin Kivenlahti-Kauklahti -välille, Espoon keskus (Jorvi) - Matinkylä välille sekä Histan ja Myntinmäen alueille. Toisaalta kaavassa osoitetut pienet muutokset voivat olla paikallisesti hyvin merkittäviä kuten Soukanniemen ja Svinön osoittaminen asemakaavoitettavaksi ja Karakallion lähialueiden kehittäminen uuden pikaraitiotien myötä.

Kaavaratkaisussa on kiinnitetty erityistä huomiota kaupunkiympäristön käveltävyyteen ja viihtyisyyteen sekä vahvistettu keskusten vetovoimaisuutta ja toimintojen monipuolisuutta. Yleiskaavaratkaisuun esitetyillä varsinaisilla keskusta-alueilla laajemmilla keskustaympäristöjen kehittämisvyöhykkeillä tavoitellaan viihtyisien, vehreiden ja toiminnoiltaan monipuolisten ja elinvoimaisten kaupunkialueiden kehittymistä. Näillä alueilla kaava ohjaa myös kehittämään liikkumisen ympäristöjä jalankulkijoille ja pyöräilijöille turvallisiksi ja houkutteleviksi.

Kaupunginhallitus	§ 120	11.04.2022
Kaupunginhallitus	§ 138	02.05.2022
Kaupunginhallitus	§ 161	16.05.2022
Kaupunginhallitus	§ 203	06.06.2022
Kaupunginhallitus	§ 220	20.06.2022
Kaupunginhallitus	§ 354	28.11.2022
Kaupunkisuunnittelulautakunta	§ 5	18.01.2023
Kaupunkisuunnittelulautakunta	§ 22	15.02.2023
Kaupunginhallitus	§ 66	06.03.2023
Kaupunginhallitus	§ 76	13.03.2023
Kaupunkisuunnittelulautakunta	§ 31	28.02.2024
Kaupunkisuunnittelulautakunta	§ 35	13.03.2024
Kaupunkisuunnittelulautakunta	§ 39	27.03.2024

Asuinalueille osoitetuilla lähikeskuksilla ja lähipalvelukeskitymillä on haluttu varmistaa julkisten ja yksityisten palvelujen sekä kaupan hyvä saavutettavuus. Lisäksi yleiskaavaluonnoksessa on osoitettu tilavarauksia julkisille palveluille. Ne vastaavat kasvavan väestön palvelutarpeisiin.

### **Houkutteleva kaupunki myös elinkeinoelämälle**

Yleiskaavaluonnoksella on haluttu turvata houkuttelevien työpaikka-alueiden säilyminen ja kehittyminen Espoossa jatkossakin. Vetovoimaisimmat työpaikkakeskitymät on edelleen osoitettu työpaikka-alueina. Tarkoituksenmukaisissa sijainneissa toimitila-alueita on muutettu jonkin verran asumiseen.

Innovaatiokeskitymiä, elinkeinoelämän kilpailukykyä ja palvelujen saavutettavuutta on kaavaluonnoksessa vahvistettu varaamalla korkeakoulujen ja kaupunkikeskusten ympärille muodostuneita alueita monipuolisille keskusta- ja työpaikkatoiminnoille. Otaniemen ja Leppävaaran innovaatiokeskitymät kytkeytyvät uusien raideyhteyksien myötä vahvemmin muihin kaupunkikeskuksiin ja myös muuhun seutuun. Lisäksi uudet yhteydet lisäävät uusien työpaikka-alueiden potentiaalia erityisesti Espoon keskuksessa ja Espoonlahdessa.

Kaupunkirakenteen reunoilta on varattu uusia alueita tilaa vaativille ja ympäristöhäiriötä aiheuttaville toiminnoille. Kaavalla turvataan merkittävimmät yhdyskuntateknisen huollon toiminnot myös kaupunkirakenteen sisällä.

### **Viheralueverkosto turvaa virkistystä ja luonnon monimuotoisuutta**

Yleiskaavaluonnos ohjaa uuden rakentamisen pääosin nykyisten viheralueiden ulkopuolelle, ja tukee kaavamerkinnoilla ja -määräyksillä luonnon monimuotoisuuden, virkistyskäytön sekä hiilinielujen ja -varastojen turvaamista.



Kaupunginhallitus	§ 120	11.04.2022
Kaupunginhallitus	§ 138	02.05.2022
Kaupunginhallitus	§ 161	16.05.2022
Kaupunginhallitus	§ 203	06.06.2022
Kaupunginhallitus	§ 220	20.06.2022
Kaupunginhallitus	§ 354	28.11.2022
Kaupunkisuunnittelulautakunta	§ 5	18.01.2023
Kaupunkisuunnittelulautakunta	§ 22	15.02.2023
Kaupunginhallitus	§ 66	06.03.2023
Kaupunginhallitus	§ 76	13.03.2023
Kaupunkisuunnittelulautakunta	§ 31	28.02.2024
Kaupunkisuunnittelulautakunta	§ 35	13.03.2024
Kaupunkisuunnittelulautakunta	§ 39	27.03.2024

Lähiluontoa, virkistystä ja luonnonmonimuotoisuutta turvaamaan on osoitettu monipuolinen ja kattava viheralueverkosto, joka on hyvin saavutettavissa kaikilta asumisen alueilta.

Keskuspuiston ulottuvuutta on laajennettu voimassa oleviin yleiskaavoihin nähden noin 35 % ja sen raja-alue on osoitettu kaavakartalla.

Espoonjokilaakso on osoitettu monipuolisena luonto-, virkistys- ja kulttuuriarvojen kokonaisuutena, ja virkistysyhteyksistä Rantaraitti on osoitettu omalla merkinnällään. Virkistykseen moninaisuutta vahvistaa Vermon osoittaminen palvelujen alueeksi. Vermo voi tulevaisuudessa kehittyä merkittäväksi seudulliseksi ja valtakunnalliseksi tapahtumakeskittymäksi, hyödyntäen paikan hyvää saavutettavuutta ja erityisiä lähtökohtia merenrannan ja Talin virkistysalueen tuntumassa.

Kaavaratkaisussa on kiinnitetty erityistä huomiota luonnon monimuotoisuuden ja ekologisten yhteyksien turvaamiseen. Kaavassa on osoitettu voimassa oleviin kaavoihin verrattuna runsaasti uusia suojelualueita. Uusina merkintöinä on osoitettu ekologiset runkoyhteydet ja näiden jatkuvuuden kannalta kriittiset kehittämiskohdat, sekä luonnon monimuotoisuuden kannalta erityisen tärkeitä alueita. Näihin sisältyy myös ennallistamiseen soveltuvia alueita, mikäli niiden tilan parantaminen tukee ekologisen verkoston toimivuutta ja tukee suojelualueiden muodostamaa verkostoa.

### **Yleiskaavatyö kytkeytyy vahvasti kaupungin ja seudun muuhun suunnitteluun**

Yleiskaava edistää muun muassa ilmastolain mukaisia valtakunnallisia ilmastotavoitteita ja tukee osaltaan Espoon hiilineutraaliustavoitteen toteutumista. Kaava ohjaa uuden rakentamisen ilmastokestävästi nykyisten ja tulevien raiteiden varsille, pääosin nykyiseen rakenteeseen, ja antaa ohjeita maankäytön jatkosuunnitteluun. Kaavamääräyksillä ohjataan myös ilmastoriskien huomioon ottamiseen, kuten tulvariskeihin ja helleaaltoihin varautumiseen. Luonnon monimuotoisuutta ja lajien mahdollisuuksia siirtäjä uusille alueille ilmaston muuttuessa tuetaan suojelualueilla, yhtenäisellä viheralueverkostolla ja ekologisten yhteyksien turvaamisella.

Espoon kaupunki	Pöytäkirja	26/98
Kaupunginhallitus	§ 120	11.04.2022
Kaupunginhallitus	§ 138	02.05.2022
Kaupunginhallitus	§ 161	16.05.2022
Kaupunginhallitus	§ 203	06.06.2022
Kaupunginhallitus	§ 220	20.06.2022
Kaupunginhallitus	§ 354	28.11.2022
Kaupunkisuunnittelulautakunta	§ 5	18.01.2023
Kaupunkisuunnittelulautakunta	§ 22	15.02.2023
Kaupunginhallitus	§ 66	06.03.2023
Kaupunginhallitus	§ 76	13.03.2023
Kaupunkisuunnittelulautakunta	§ 31	28.02.2024
Kaupunkisuunnittelulautakunta	§ 35	13.03.2024
Kaupunkisuunnittelulautakunta	§ 39	27.03.2024

Yleiskaavaluonnosta on laadittu rinnan Luontoviisas Espoo -tiekarttatyön kanssa, joka valmistuu myöhemmin tänä vuonna. Työ perustuu Espoo-tarinan kirjaukseen "Laadimme tiekartan luonnon monimuotoisuuden elpymiseksi ja kokonaisheikentymättömyyden saavuttamiseksi vuoteen 2035 mennessä." Yleiskaava luo maankäytöllisen raamin luonnon monimuotoisuuden turvaamiselle kohti vuotta 2035. Yleiskaavaan sisältyy useita luonnon monimuotoisuutta turvaavia ja vahvistavia uusia merkintöjä ja määräyksiä. Kaavaratkaisu tukee osaltaan tiekarttatyötä samalla, kun se mahdollistaa kaupungin kasvun.

Yleiskaavatyötä tehdään samanaikaisesti Länsiradan (Espoo-Salo-oikoradan) yleissuunnitelman ja ratasuunnitelman kanssa. Espoossa ratalinja on suunniteltu Myntinmäen ja Histan asemien kautta. Valittu ratageometria ei mahdollista asemien sijoittamista muualle. Espoon pohjois- ja keskiosien yleiskaava mahdollistaa voimaan tultuaan Länsiradan yleissuunnitelman hyväksymisen. Espoon yleiskaavassa 2060 esitetään lisäksi Myntinmäen asemavaraus ja siihen kytkeytyvät yhteensä noin 10 000 uuden asukkaan asuinalueet. Myntinmäestä laadittiin syksyllä 2023 ajantasaistettu maankäytön tarkastelu ja vaihtoehtojen vaikutusten vertailu, johon kaavaratkaisu perustuu.

Helsingin seudun MAL-sopimuksessa on sovittu uusien lähijunaliikenteen varikoiden sijoittumisesta eri ratakäytäviin, sekä tarvittavien selvitysten ja suunnitelmien laatimisesta. Varikon tarkempaa sijoittamista selvitetään yhdessä Kirkkonummen kanssa yleiskaavatyön rinnalla. Tässä vaiheessa lähijunaliikenteen varikkojen mahdollista sijoittamista tutkitaan Espoon puolella Näkinmetsään (kalliovarikko) ja Mankkiin.

Uudenmaan liitto on valmistautumassa voimassa olevan maakuntakaavakokonaisuuden täydentämiseen uudella vaihemaakuntakaavalla. Alustavan aikataulun mukaan vaihemaakuntakaavan hyväksyminen ajoittuisi vuodelle 2027 eli kaavatyö etenisi rinnakkaan Espoon yleiskaavan 2060 laatimisen kanssa. Yleiskaavatyössä on mahdollista nostaa maakunnalliseen tarkasteluun Espoon näkökulmasta tärkeitä suunnittelukysymyksiä.

Espoon kaupunki	Pöytäkirja	27/98
Kaupunginhallitus	§ 120	11.04.2022
Kaupunginhallitus	§ 138	02.05.2022
Kaupunginhallitus	§ 161	16.05.2022
Kaupunginhallitus	§ 203	06.06.2022
Kaupunginhallitus	§ 220	20.06.2022
Kaupunginhallitus	§ 354	28.11.2022
Kaupunkisuunnittelulautakunta	§ 5	18.01.2023
Kaupunkisuunnittelulautakunta	§ 22	15.02.2023
Kaupunginhallitus	§ 66	06.03.2023
Kaupunginhallitus	§ 76	13.03.2023
Kaupunkisuunnittelulautakunta	§ 31	28.02.2024
Kaupunkisuunnittelulautakunta	§ 35	13.03.2024
Kaupunkisuunnittelulautakunta	§ 39	27.03.2024

## Selvitykset

Yleiskaavaa varten laaditut selvitykset löytyvät osoitteesta  
[www.espoo.fi/yleiskaava2060](http://www.espoo.fi/yleiskaava2060)

- Espoon yleiskaava 2060 - luonnosvaiheen liikenneselvitys
- Forsbacka-Myntinmäki-alueen asemavaraus (Länsirata)
- Forsbacka-Myntinmäki suunnitteluvaihtoehtojen vaikutusten arviointi
- Espoolaisten näkemys toivotusta asuinympäristöstä
- Yleiskaavan elinkeinoselvitys
- Espoon kaupan palveluverkkoselvitys
- Satamaverkosto- ja veneiden talvisäilytysselvitys
- Suvisaariston aaltoiluaraselvitys
- Lumen vastaanoton vaihtoehdot vuoteen 2060
- Keskuspuiston maankäyttötarkastelu
- Espoon lahopuu- ja lahopuosammalinventointi 2023
- Virtavesiselvitys
- Länsi-Espoo uhanalaisten luontotyyppien kartoitus 2023
- Histan luontoselvitys
- Forsbackan luontoselvitys 2023
- Mankin luontoselvitys 2023
- Luonnosvaiheen osallistuminen

## Vireilletulo sekä osallistumis- ja arviointisuunnitelma

Yleiskaava on tullut vireille 7.9.2022 ja siitä on julkaistu kuulutus kaupungin verkkosivuilla, Länsiväylässä ja Hufvudstadsbladetissa.

Yleiskaavasta on laadittu 7.9.2022 päivätty osallistumis- ja arviointisuunnitelma (OAS), joka on nähtävillä koko kaavaprosessin ajan.

## Viranomaisneuvottelu ja osallistaminen

Yleiskaavan MRL 66 §:n mukainen aloitusvaiheen viranomaisneuvottelu pidettiin 26.1.2023.

Kaupunginhallitus	§ 120	11.04.2022
Kaupunginhallitus	§ 138	02.05.2022
Kaupunginhallitus	§ 161	16.05.2022
Kaupunginhallitus	§ 203	06.06.2022
Kaupunginhallitus	§ 220	20.06.2022
Kaupunginhallitus	§ 354	28.11.2022
Kaupunkisuunnittelulautakunta	§ 5	18.01.2023
Kaupunkisuunnittelulautakunta	§ 22	15.02.2023
Kaupunginhallitus	§ 66	06.03.2023
Kaupunginhallitus	§ 76	13.03.2023
Kaupunkisuunnittelulautakunta	§ 31	28.02.2024
Kaupunkisuunnittelulautakunta	§ 35	13.03.2024
Kaupunkisuunnittelulautakunta	§ 39	27.03.2024

Luonnosvaiheessa on pidetty etäinfotilaisuus yleiskaavan valmistelusta asukkaille sekä työpaja asukasyhdistyksille. Lisäksi yleiskaavatyö on ollut esillä Espoonlahden, Tapiolan, Vanha-Espoon ja Leppävaaran alueellisissa asukastilaisuuksissa, jotka on järjestetty koko kaupunkisuunnittelukeskuksen yhteistyönä. Tilaisuuksissa on käyty läpi muun muassa yleiskaavan tavoitteet ja tilanne, sekä keskusteltu yleiskaavan teemoista karttojen äärellä.

Lisäksi yleiskaavan aloitusvaiheessa on järjestetty Meidän Espoo 20X0 - tapahtumasarja, joka tavoitti vuonna 2022 noin 1500 kaupunkilaista keskustelemaan Espoon tulevaisuudesta. Meidän Espoo 20X0 - tapahtumasarjan keskustelut, vuonna 2022 toteutettu Mun Espoo kartalla - kysely sekä yleiskaavan syksyn 2022 asukastilaisuudet ja -kysely antoivat yleiskaavatyöhön tärkeää tietoa asukkaiden näkemyksistä. Tietoa on hyödynnetty yleiskaavan tavoitteiden ja yleiskaavaluonnoksen laatimisessa.

### **Hyväksyminen**

Yleiskaavan hyväksyy valtuusto.

### **Jatkokäsittely**

Asukastilaisuuksien järjestäminen

### **Päätöshistoria**

Kaupunkisuunnittelulautakunta 13.03.2024 § 35

### **Päätösehdotus**

Esittelijä  
Kaupunkisuunnittelujohtaja Hokkanen Torsti

Kaupunkisuunnittelulautakunta

Espoon kaupunki	Pöytäkirja	29/98
Kaupunginhallitus	§ 120	11.04.2022
Kaupunginhallitus	§ 138	02.05.2022
Kaupunginhallitus	§ 161	16.05.2022
Kaupunginhallitus	§ 203	06.06.2022
Kaupunginhallitus	§ 220	20.06.2022
Kaupunginhallitus	§ 354	28.11.2022
Kaupunkisuunnittelulautakunta	§ 5	18.01.2023
Kaupunkisuunnittelulautakunta	§ 22	15.02.2023
Kaupunginhallitus	§ 66	06.03.2023
Kaupunginhallitus	§ 76	13.03.2023
Kaupunkisuunnittelulautakunta	§ 31	28.02.2024
Kaupunkisuunnittelulautakunta	§ 35	13.03.2024
Kaupunkisuunnittelulautakunta	§ 39	27.03.2024

Ehdottaa kaupunginhallitukselle, että kaupunginhallitus hyväksyy MRA 30 § mukaisesti nähtäville 28.2.2024 päivätyn Espoon yleiskaava 2060-luonnoksen, piirustusnumero 7500,

2

pyytää yleiskaavaluonnoksesta tarvittavat lausunnot,

3

järjestää yleiskaavaluonnoksesta tarvittavan määrän asukastilaisuuksia ja valitsee niiden puheenjohtajiksi \_\_\_\_\_.

## Käsittely

Keskustelun aluksi esittelijä täydensi asian päätösesitystä, kaavakarttaa ja kaavamääräyksiä. Esittelijän täydennykset on koottu yhteen asian liitteeksi.

Keskustelun aikana puheenjohtaja Järvisen kannattamana teki ehdotuksen asian jättämisestä pöydälle muuten kuin asukastilaisuuksien osalta.

Portin Järvisen kannattamana ehdotti yhden ruotsinkielisen asukastilaisuuden järjestämistä.

Järvinen Portinin kannattamana ehdotti yhden englanninkielisen asukastilaisuuden järjestämistä.

Lautakunta teki yhteisesti ehdotuksen asukastilaisuuksien puheenjohtajista seuraavasti:

Julia Lindholm, Leppävaara

Isto Havu, Kauklahti

Tere Sammallahti, Suur-Tapiola

Risto Nevanlinna (varalla Marjaana Siivola), Vanha Espoo

Liisa Kivekäs, Pohjois-Espoo sekä

Anders Portin, ruotsinkielinen tilaisuus

Keskustelun päätyttyä puheenjohtaja tiedusteli, voidaanko ehdotukset asukastilaisuuksista ja niiden puheenjohtajista sekä ehdotus asian jättämisestä pöydälle hyväksyä. Koska ehdotuksia ei vastustettu, puheenjohtaja totesi niiden tulleen yksimielisesti hyväksytyiksi.

Espoon kaupunki	Pöytäkirja	30/98
Kaupunginhallitus	§ 120	11.04.2022
Kaupunginhallitus	§ 138	02.05.2022
Kaupunginhallitus	§ 161	16.05.2022
Kaupunginhallitus	§ 203	06.06.2022
Kaupunginhallitus	§ 220	20.06.2022
Kaupunginhallitus	§ 354	28.11.2022
Kaupunkisuunnittelulautakunta	§ 5	18.01.2023
Kaupunkisuunnittelulautakunta	§ 22	15.02.2023
Kaupunginhallitus	§ 66	06.03.2023
Kaupunginhallitus	§ 76	13.03.2023
Kaupunkisuunnittelulautakunta	§ 31	28.02.2024
Kaupunkisuunnittelulautakunta	§ 35	13.03.2024
Kaupunkisuunnittelulautakunta	§ 39	27.03.2024

## Päätös

### Kaupunkisuunnittelulautakunta

1

päätti järjestää yleiskaavaluonnoksesta asukastilaisuuksia suuralueittain Leppävaarassa, Tapiolassa, Matinkylässä, Espoonlahdessa, Kauklahdessa, Vanha-Espoossa ja Pohjois-Espoossa sekä yhden ruotsinkielisen ja yhden englanninkielisen asukastilaisuuden. Kuudessa tilaisuudessa puheenjohtajana toimii kaupunkisuunnittelulautakunnan edustaja ja kolmessa tilaisuudessa kaupunginhallituksen edustaja. Tilaisuuksiin puheenjohtajiksi valittiin Julia Lindholm (Leppävaara), Isto Havu (Kauklahti), Tere Sammallahti (Suur-Tapiola), Risto Nevanlinna (varalla Marjaana Siivola, Vanha-Espoo), Liisa Kivekäs (Pohjois-Espoo) sekä Anders Portin (ruotsinkielinen tilaisuus). Kaupunginhallitus valitsee puheenjohtajan Espoonlahden, Matinkylän ja englanninkieliselle asukastilaisuudelle.

2

päätti jättää muilta osin asian yksimielisesti pöydälle lautakunnan 27.3.2024 pidettävään kokoukseen.

Kaupunkisuunnittelulautakunta 28.02.2024 § 31

## Päätösehdotus

Esittelijä

Kaupunkisuunnittelujohtaja Hokkanen Torsti

Kaupunkisuunnittelulautakunta

1

Ehdottaa kaupunginhallitukselle, että kaupunginhallitus hyväksyy MRA 30 § mukaisesti nähtäville 28.2.2024 päivätyn Espoon yleiskaava 2060-luonnoksen, piirustusnumero 7500,

2

pyytää yleiskaavaluonnoksesta tarvittavat lausunnot,

Kaupunginhallitus	§ 120	11.04.2022
Kaupunginhallitus	§ 138	02.05.2022
Kaupunginhallitus	§ 161	16.05.2022
Kaupunginhallitus	§ 203	06.06.2022
Kaupunginhallitus	§ 220	20.06.2022
Kaupunginhallitus	§ 354	28.11.2022
Kaupunkisuunnittelulautakunta	§ 5	18.01.2023
Kaupunkisuunnittelulautakunta	§ 22	15.02.2023
Kaupunginhallitus	§ 66	06.03.2023
Kaupunginhallitus	§ 76	13.03.2023
Kaupunkisuunnittelulautakunta	§ 31	28.02.2024
Kaupunkisuunnittelulautakunta	§ 35	13.03.2024
Kaupunkisuunnittelulautakunta	§ 39	27.03.2024

3

järjestää yleiskaavaluonnoksesta tarvittavan määrän asukastilaisuuksia ja valitsee niiden puheenjohtajiksi \_\_\_\_\_.

#### Käsittely

Keskustelun aikana puheenjohtaja Vehmasen kannattamana ehdotti asian jättämistä pöydälle lautakunnan seuraavaan kokoukseen.

Keskustelun päätyttyä puheenjohtaja tiedusteli, voidaanko ehdotus asian jättämisestä pöydälle hyväksyä. Koska ehdotusta ei vastustettu, puheenjohtaja totesi sen tulleen yksimielisesti hyväksytyksi.

#### Päätös

Kaupunkisuunnittelulautakunta päätti yksimielisesti jättää asian pöydälle lautakunnan 13.3.2024 pidettävään kokoukseen.

Kaupunginhallitus 04.12.2023 § 332

#### Päätösehdotus

Esittelijä  
Kaupunkiympäristön toimialajohtaja Isotalo Olli

Kaupunginhallitus

1

kehottaa kaupunkisuunnittelukeskusta ja kaupunkisuunnittelulautakuntaa valmistelemaan yleiskaavan tavoitteet siten, että kaupunginhallituksen on mahdollista hyväksyä yleiskaavan tavoitteet maaliskuussa 2023,

2

merkitsee tiedoksi liitteen mukaisen selvityksen kaupungin muuttoliikkeestä kaupunginhallituksen 20.6.2022 (§ 220) päätöksen mukaisesti.

#### Käsittely

Asia käsiteltiin pykälän 352 jälkeen.

#### Päätös

Kaupunginhallitus:

Espoon kaupunki	Pöytäkirja	32/98
Kaupunginhallitus	§ 120	11.04.2022
Kaupunginhallitus	§ 138	02.05.2022
Kaupunginhallitus	§ 161	16.05.2022
Kaupunginhallitus	§ 203	06.06.2022
Kaupunginhallitus	§ 220	20.06.2022
Kaupunginhallitus	§ 354	28.11.2022
Kaupunkisuunnittelulautakunta	§ 5	18.01.2023
Kaupunkisuunnittelulautakunta	§ 22	15.02.2023
Kaupunginhallitus	§ 66	06.03.2023
Kaupunginhallitus	§ 76	13.03.2023
Kaupunkisuunnittelulautakunta	§ 31	28.02.2024
Kaupunkisuunnittelulautakunta	§ 35	13.03.2024
Kaupunkisuunnittelulautakunta	§ 39	27.03.2024

Esittelijän ehdotus hyväksyttiin yksimielisesti.

Kaupunginhallitus 13.03.2023 § 76

#### **Päätösehdotus**

Kaupunkiympäristön toimialajohtaja Isotalo Olli

Kaupunginhallitus

hyväksyy kokonaisyleiskaavan (Espoon yleiskaava 2060) tavoitteiksi:

1) Espoo kasvaa ja tiivistyy kestävästi

Varaudutaan kaupungin kasvuun.

Ohjataan uusi rakentaminen ensisijaisesti joukkoliikenteen runkoyhteyksien varrelle ja huolehditaan ajoneuvoliikenteen toimivuudesta.

Mahdollistetaan omaleimaisten kerros- ja pientaloalueiden kehittyminen ja torjutaan segregatiota.

Vahvistetaan innovaatiokeskittymiä ja turvataan monipuolisen elinkeinotoiminnan tarpeet.

2) Espoo on ilmastoviisas verkostokaupunki

Parannetaan poikittaista joukkoliikenneverkkoa ja pyöräilyn edellytyksiä.

Huolehditaan hiilinieluista ja -varastoista.

Tuetaan erikokoisten keskusten vetovoimaisuutta ja toimintojen monipuolisuutta.

Mahdollistetaan hiilineutraalit energiaratkaisut.

3) Espoo on viihtyisä ja luonnonläheinen



Kaupunginhallitus	§ 120	11.04.2022
Kaupunginhallitus	§ 138	02.05.2022
Kaupunginhallitus	§ 161	16.05.2022
Kaupunginhallitus	§ 203	06.06.2022
Kaupunginhallitus	§ 220	20.06.2022
Kaupunginhallitus	§ 354	28.11.2022
Kaupunkisuunnittelulautakunta	§ 5	18.01.2023
Kaupunkisuunnittelulautakunta	§ 22	15.02.2023
Kaupunginhallitus	§ 66	06.03.2023
Kaupunginhallitus	§ 76	13.03.2023
Kaupunkisuunnittelulautakunta	§ 31	28.02.2024
Kaupunkisuunnittelulautakunta	§ 35	13.03.2024
Kaupunkisuunnittelulautakunta	§ 39	27.03.2024

Parannetaan tiivistyvän kaupunkiympäristön käveltävyyttä ja viihtyisyyttä historiaa vaalien.

Turvataan hyvin saavutettavat virkistysalueet.

Tuetaan luonnon monimuotoisuuden vahvistumista.

Vahvistetaan merellisyyttä ja vesistöjen merkitystä.

## Käsittely

Puheenjohtaja Partasen ym. kannattamana teki seuraavan muutosesityksen:

1) Espoo kasvaa ja kehittyy kestävästi

Varaudutaan kaupungin kasvuun.

Ohjataan uusi rakentaminen ensisijaisesti nykyisten ja tulevien raiteiden sekä merkittävimpien joukkoliikennereittien varrelle ja huolehditaan ajoneuvoliikenteen toimivuudesta ja sujuvuudesta. Tiivistyvien alueiden välisiä alueita kehitetään pääosin pientalovaltaisina alueina.

Mahdollistetaan omaleimaisten kerros- ja pientaloalueiden kehittyminen ja sopeutuminen olemassa olevaan rakennuskantaan ja ympäröivään maankäyttöön sekä torjutaan segregatiota.

Vahvistetaan innovaatiokeskittymiä ja turvataan monipuolisen elinkeinotoiminnan tarpeet. Edistetään yksityisiä ja julkisia palveluja, työpaikkoja asumista yhdistävää keskustarakennetta.

Kaupunkia kehitetään historiaa ja kerroksellisuutta vaalien.

2) Espoo on ilmastoviisas verkostokaupunki

Parannetaan poikittaista joukkoliikenneverkkoa ja pyöräilyn edellytyksiä.

Huolehditaan hiilinieluista- ja varastoista.

Kaupunginhallitus	§ 120	11.04.2022
Kaupunginhallitus	§ 138	02.05.2022
Kaupunginhallitus	§ 161	16.05.2022
Kaupunginhallitus	§ 203	06.06.2022
Kaupunginhallitus	§ 220	20.06.2022
Kaupunginhallitus	§ 354	28.11.2022
Kaupunkisuunnittelulautakunta	§ 5	18.01.2023
Kaupunkisuunnittelulautakunta	§ 22	15.02.2023
Kaupunginhallitus	§ 66	06.03.2023
Kaupunginhallitus	§ 76	13.03.2023
Kaupunkisuunnittelulautakunta	§ 31	28.02.2024
Kaupunkisuunnittelulautakunta	§ 35	13.03.2024
Kaupunkisuunnittelulautakunta	§ 39	27.03.2024

Tuetaan kaupunkikeskusten sekä paikallis- ja aluekeskusten vetovoimaisuutta ja toimintojen monipuolisuutta.

Mahdollistetaan hiilineutraalit energiaratkaisut.

Tunnistetaan alueelliset ilmastonmuutoksen aiheuttamat riskit ja edistetään ilmastonmuutokseen sopeutumista.

3) Espoo on viihtyisä ja luonnonläheinen

Parannetaan tiivistyvän kaupunkiympäristön käveltävyyttä ja viihtyisyyttä.

Turvataan lähiluonto ja hyvin saavutettavat virkistysalueet muun muassa laajentamalla Keskuspuistoa.

Tuetaan luonnon monimuotoisuuden vahvistumista.

Vahvistetaan merellisyyttä ja vesistöjen merkitystä.

Keskustelun päätyttyä puheenjohtaja tiedusteli, voidaanko puheenjohtajan ehdotus yksimielisesti hyväksyä. Koska ehdotusta ei vastustettu, puheenjohtaja totesi kaupunginhallituksen hyväksyneen sen.

## Päätös

Kaupunginhallitus:

Kaupunginhallitus hyväksyi kokonaisyleiskaavan (Espoon yleiskaava 2060) tavoitteiksi:

1) Espoo kasvaa ja kehittyy kestävästi

Varaudutaan kaupungin kasvuun.

Ohjataan uusi rakentaminen ensisijaisesti nykyisten ja tulevien raiteiden sekä merkittävimpien joukkoliikennereittien varrelle ja huolehditaan ajoneuvoliikenteen toimivuudesta ja sujuvuudesta. Tiivistyvien alueiden välisiä alueita kehitetään pääosin pientalovaltaisina alueina.

Kaupunginhallitus	§ 120	11.04.2022
Kaupunginhallitus	§ 138	02.05.2022
Kaupunginhallitus	§ 161	16.05.2022
Kaupunginhallitus	§ 203	06.06.2022
Kaupunginhallitus	§ 220	20.06.2022
Kaupunginhallitus	§ 354	28.11.2022
Kaupunkisuunnittelulautakunta	§ 5	18.01.2023
Kaupunkisuunnittelulautakunta	§ 22	15.02.2023
Kaupunginhallitus	§ 66	06.03.2023
Kaupunginhallitus	§ 76	13.03.2023
Kaupunkisuunnittelulautakunta	§ 31	28.02.2024
Kaupunkisuunnittelulautakunta	§ 35	13.03.2024
Kaupunkisuunnittelulautakunta	§ 39	27.03.2024

Mahdollistetaan omaleimaisten kerros- ja pientaloalueiden kehittyminen ja sopeutuminen olemassa olevaan rakennuskantaan ja ympäröivään maankäyttöön sekä torjutaan segregatiota.

Vahvistetaan innovaatiokeskittymiä ja turvataan monipuolisen elinkeinotoiminnan tarpeet. Edistetään yksityisiä ja julkisia palveluja, työpaikkoja asumista yhdistävää keskustarakennetta.

Kaupunkia kehitetään historiaa ja kerroksellisuutta vaalien.

2) Espoo on ilmastoviisas verkostokaupunki

Parannetaan poikittaista joukkoliikenneverkkoa ja pyöräilyn edellytyksiä.

Huolehditaan hiilinieluista- ja varastoista.

Tuetaan kaupunkikeskusten sekä paikallis- ja aluekeskusten vetovoimaisuutta ja toimintojen monipuolisuutta.

Mahdollistetaan hiilineutraalit energiaratkaisut.

Tunnistetaan alueelliset ilmastonmuutoksen aiheuttamat riskit ja edistetään ilmastonmuutokseen sopeutumista.

3) Espoo on viihtyisä ja luonnonläheinen

Parannetaan tiivistyvän kaupunkiympäristön käveltävyyttä ja viihtyisyyttä.

Turvataan lähiluonto ja hyvin saavutettavat virkistysalueet muun muassa laajentamalla Keskuspuistoa.

Tuetaan luonnon monimuotoisuuden vahvistumista.

Vahvistetaan merellisyyttä ja vesistöjen merkitystä.

Espoon kaupunki	Pöytäkirja	36/98
Kaupunginhallitus	§ 120	11.04.2022
Kaupunginhallitus	§ 138	02.05.2022
Kaupunginhallitus	§ 161	16.05.2022
Kaupunginhallitus	§ 203	06.06.2022
Kaupunginhallitus	§ 220	20.06.2022
Kaupunginhallitus	§ 354	28.11.2022
Kaupunkisuunnittelulautakunta	§ 5	18.01.2023
Kaupunkisuunnittelulautakunta	§ 22	15.02.2023
Kaupunginhallitus	§ 66	06.03.2023
Kaupunginhallitus	§ 76	13.03.2023
Kaupunkisuunnittelulautakunta	§ 31	28.02.2024
Kaupunkisuunnittelulautakunta	§ 35	13.03.2024
Kaupunkisuunnittelulautakunta	§ 39	27.03.2024

Kaupunginhallitus 06.03.2023 § 66

#### **Päätösehdotus**

Kaupunkiympäristön toimialajohtaja Isotalo Olli

Kaupunginhallitus

hyväksyy kokonaisyleiskaavan (Espoon yleiskaava 2060) tavoitteiksi:

1) Espoo kasvaa ja tiivistyy kestävästi

Varaudutaan kaupungin kasvuun.

Ohjataan uusi rakentaminen ensisijaisesti joukkoliikenteen runkoyhteyksien varrelle ja huolehditaan ajoneuvoliikenteen toimivuudesta.

Mahdollistetaan omaleimaisten kerros- ja pientaloalueiden kehittyminen ja torjutaan segregatiota.

Vahvistetaan innovaatiokeskittymiä ja turvataan monipuolisen elinkeinotoiminnan tarpeet.

2) Espoo on ilmastoviisas verkostokaupunki

Parannetaan poikittaista joukkoliikenneverkkoa ja pyöräilyn edellytyksiä.

Huolehditaan hiilinieluista ja -varastoista.

Tuetaan erikokoisten keskusten vetovoimaisuutta ja toimintojen monipuolisuutta.

Mahdollistetaan hiilineutraalit energiaratkaisut.

3) Espoo on viihtyisä ja luonnonläheinen

Parannetaan tiivistyvän kaupunkiympäristön käveltävyyttä ja viihtyisyyttä historiaa vaalien.

Kaupunginhallitus	§ 120	11.04.2022
Kaupunginhallitus	§ 138	02.05.2022
Kaupunginhallitus	§ 161	16.05.2022
Kaupunginhallitus	§ 203	06.06.2022
Kaupunginhallitus	§ 220	20.06.2022
Kaupunginhallitus	§ 354	28.11.2022
Kaupunkisuunnittelulautakunta	§ 5	18.01.2023
Kaupunkisuunnittelulautakunta	§ 22	15.02.2023
Kaupunginhallitus	§ 66	06.03.2023
Kaupunginhallitus	§ 76	13.03.2023
Kaupunkisuunnittelulautakunta	§ 31	28.02.2024
Kaupunkisuunnittelulautakunta	§ 35	13.03.2024
Kaupunkisuunnittelulautakunta	§ 39	27.03.2024

Turvataan hyvin saavutettavat virkistysalueet.

Tuetaan luonnon monimuotoisuuden vahvistumista.

Vahvistetaan merellisyyttä ja vesistöjen merkitystä.

#### **Käsittely**

Puheenjohtaja Partasen kannattamana ehdotti, että asia jätetään pöydälle.

Keskustelun päätyttyä puheenjohtaja tiedusteli, voidaanko puheenjohtajan ehdotus yksimielisesti hyväksyä. Koska ehdotusta ei vastustettu, puheenjohtaja totesi kaupunginhallituksen hyväksyneen sen.

#### **Päätös**

Kaupunginhallitus:  
Asia jätettiin yksimielisesti pöydälle.

Kaupunkisuunnittelulautakunta 15.02.2023 § 22

#### **Päätösehdotus**

Kaupunkisuunnittelujohtaja Hokkanen Torsti

Kaupunkisuunnittelulautakunta

päätää esittää kaupunginhallitukselle kokonaisyleiskaavan (Espoon yleiskaava 2060) tavoitteiksi:

1) Espoo kasvaa ja tiivistyy kestävästi

Varaudutaan kaupungin kasvuun.

Ohjataan uusi rakentaminen ensisijaisesti joukkoliikenteen runkoyhteyksien varrelle ja huolehditaan ajoneuvoliikenteen toimivuudesta.

Mahdollistetaan omaleimaisten kerros- ja pientaloalueiden kehittyminen ja torjutaan segregatiota.

Vahvistetaan innovaatiokeskittymiä ja turvataan monipuolisen elin-

Espoon kaupunki	Pöytäkirja	38/98
Kaupunginhallitus	§ 120	11.04.2022
Kaupunginhallitus	§ 138	02.05.2022
Kaupunginhallitus	§ 161	16.05.2022
Kaupunginhallitus	§ 203	06.06.2022
Kaupunginhallitus	§ 220	20.06.2022
Kaupunginhallitus	§ 354	28.11.2022
Kaupunkisuunnittelulautakunta	§ 5	18.01.2023
Kaupunkisuunnittelulautakunta	§ 22	15.02.2023
Kaupunginhallitus	§ 66	06.03.2023
Kaupunginhallitus	§ 76	13.03.2023
Kaupunkisuunnittelulautakunta	§ 31	28.02.2024
Kaupunkisuunnittelulautakunta	§ 35	13.03.2024
Kaupunkisuunnittelulautakunta	§ 39	27.03.2024

keinotoiminnan tarpeet.

## 2) Espoo on ilmastoviisas verkostokaupunki

Parannetaan poikittaista joukkoliikenneverkkoa ja pyöräilyn edellytyksiä.

Huolehditaan hiilinieluista ja -varastoista.

Tuetaan erikokoisten keskusten vetovoimaisuutta ja toimintojen monipuolisuutta.

Mahdollistetaan hiilineutraalit energiaratkaisut.

## 3) Espoo on viihtyisä ja luonnonläheinen

Parannetaan tiivistyvän kaupunkiympäristön käveltävyyttä ja viihtyisyyttä historiaa vaalien.

Turvataan hyvin saavutettavat virkistysalueet.

Tuetaan luonnon monimuotoisuuden vahvistumista.

Vahvistetaan merellisyyttä ja vesistöjen merkitystä.

## Käsittely

Keskustelun aikana puheenjohtaja Kemppi-Virtasen kannattamana teki seuraavan muutosehdotuksen (3.1): "Muutetaan teksti "varaudutaan kaupungin kasvuun" muotoon "Yleiskaavassa varaudutaan siihen, että Espoon vuotuinen väestönkasvu jatkuu vuoteen 2060 vähintään 4 000 asukkaalla ja että kasvu jatkuu myös yleiskaavan tavoitevuoden jälkeen"."

Puheenjohtaja Järvisen kannattamana teki seuraavan muutosehdotuksen (3.2): "Lisätään 1. otsikon alle: "Kaavaprosessissa korostetaan kuntalaisten osallisuutta ja avoimuutta. Edistetään kuntalaisten asumistoiveiden toteutumista osoittamalla riittävät varaukset erityisesti pientalorakentamiseen"."

Kaupunginhallitus	§ 120	11.04.2022
Kaupunginhallitus	§ 138	02.05.2022
Kaupunginhallitus	§ 161	16.05.2022
Kaupunginhallitus	§ 203	06.06.2022
Kaupunginhallitus	§ 220	20.06.2022
Kaupunginhallitus	§ 354	28.11.2022
Kaupunkisuunnittelulautakunta	§ 5	18.01.2023
Kaupunkisuunnittelulautakunta	§ 22	15.02.2023
Kaupunginhallitus	§ 66	06.03.2023
Kaupunginhallitus	§ 76	13.03.2023
Kaupunkisuunnittelulautakunta	§ 31	28.02.2024
Kaupunkisuunnittelulautakunta	§ 35	13.03.2024
Kaupunkisuunnittelulautakunta	§ 39	27.03.2024

Puheenjohtaja Kemppi-Virtasen kannattamana teki seuraavan muutosehdotuksen (3.3): "Lisäys 1. otsikon alle: "Pyritään taloudellisesti ja sosiaalisesti tasapainoiseen väestökehitykseen ja torjutaan segregatiota aiheuttavia ratkaisuja"."

Puheenjohtaja Kemppi-Virtasen kannattamana teki seuraavan muutosehdotuksen (3.4): "Lisätään 1. otsikon viimeiseen kohtaan toinen virke: "Teollisuudelle ja varastointiin osoitettuja alueita lisätään siten, että niiden tarjonta saadaan seudullisesti kilpailukykyiselle tasolle"."

Puheenjohtaja Järvisen kannattamana teki seuraavan muutosehdotuksen (3.5): "Lisäys 2. otsikon jälkeen: "Ohjataan resurssiviisaisiin ratkaisuihin asemakaavoituksessa välttämällä painetta rakennusten ennenaikaiseen purkamiseen ja rakentamistaloudellisesti kalliisiin ratkaisuihin"."

Puheenjohtaja Kemppi-Virtasen kannattamana teki seuraavan muutosehdotuksen (3.6): "Lisätään 3. otsikon jälkeen "Yhteys asunnoista lähiluontoon määritellään samalla tavoin kuin POKEssa"."

Puheenjohtaja Kemppi-Virtasen kannattamana teki seuraavan muutosehdotuksen (3.7): "Uusi päätös kohta, viisi erillistä ehdotusta: "Lautakunta tekee seuraavat hankeprosessia koskevat päätökset: 1. Tarkastelu uusien asukkaiden sijoittumisesta tehdään riittävän varhaisessa vaiheessa. Perustelu: Vuoteen 2060 ennakoitu väestönkasvu vastaa yli puolta kaupungin tämän hetken asukasluvusta. POKEn alkuperäinen alue kattoi Mankin seutua lukuun ottamatta melkein kaikki asemakaavoittamattomat alueet, ja tämä olisi tarkoittanut 60 000 asukkaan lisäystä. Jo rakennetuille kerrostaloalueille ei voida lisätä rakentamista merkittävässä määrin, kun otetaan huomioon tilan osoittaminen sitä varten tarvittaville koulu- ja päiväkotipalveluille, ja pientaloalueiden muuttamiselle kerrostaloalueiksi ei ole kuntalaisten tukea. POKEstä pois rajatuille alueille tulisi tällöin osoittaa rakentamista yli 100 000 asukkaalle, mikä ei näytä mahdolliselta. Tarkastelun tuloksena saattaa siten olla, että myös valtuuston päätöksen mukaiselle POKEn alueelle tulisi osoittaa uusia paikalliskeskuksia ja muuta rakentamista.

Espoon kaupunki	Pöytäkirja	40/98
Kaupunginhallitus	§ 120	11.04.2022
Kaupunginhallitus	§ 138	02.05.2022
Kaupunginhallitus	§ 161	16.05.2022
Kaupunginhallitus	§ 203	06.06.2022
Kaupunginhallitus	§ 220	20.06.2022
Kaupunginhallitus	§ 354	28.11.2022
Kaupunkisuunnittelulautakunta	§ 5	18.01.2023
Kaupunkisuunnittelulautakunta	§ 22	15.02.2023
Kaupunginhallitus	§ 66	06.03.2023
Kaupunginhallitus	§ 76	13.03.2023
Kaupunkisuunnittelulautakunta	§ 31	28.02.2024
Kaupunkisuunnittelulautakunta	§ 35	13.03.2024
Kaupunkisuunnittelulautakunta	§ 39	27.03.2024

2. Maakuntakaavassa on varauduttu väestönkasvuun vuoteen 2050 asti. Seuraavan vuosikymmenen väestönkasvu 40 000 asukasta joudutaan ilmeisesti ainakin osin sijoittamaan siten, että se on ristiriidassa maakuntakaavan kanssa, ja tällaisena kaavaluonnosta ei voi asettaa nähtäville. Tämä ratkaistaan esittämällä kyseiset alueet varauksina, jotka kuvaavat kaupungin tavoitteita maakuntakaavan seuraavan tarkistuksen yhteydessä.

3. Suunnittelu kohdistuu vuoden 2060 tilanteeseen, ja siinä otetaan huomioon odotettavissa olevat muutokset teknologiassa ja muussa yhteiskunnassa;

4. Vieraskielisten espoolaisten osuus väestöstä on jo saavuttanut yhden viidesosan. Kaupunki on päättänyt englannin kielen kaupungin kolmanneksi käyttökieleksi. Yleiskaavaprosessi viedään läpi kolmella kielellä siten, että englantia osaavien muunkielisten mahdollisuudet osallistua siihen eivät ole sanottavasti huonommat kuin suomen- ja ruotsinkielisten.

5. Kaavaprosessin vieminen läpi suunniteltua aikataulu noudattaen edellyttää, että huomautusten ja muistutusten pohjalta ratkaistavien asioiden määrä jää vähäiseksi.”

Puheenjohtaja Järvisen kannattamana teki seuraavan muutosehdotuksen (3.8): ”Lautakunta kiirehtii kaupunginhallitukselta päätöstä veneiden säilytyksestä ja venesatamista sekä junavarikon sijainnista.”

Ülle Finströmin kannattamana teki seuraavan muutosehdotuksen (3.9): ”Lisätään kohdan 2. ”Espoo on ilmastoviisas verkostokaupunki” alle: Parannetaan poikittaista joukkoliikenneverkkoa ja pyöräilyn edellytyksiä sekä laajennetaan raideliikenneverkkoa.”

Ülle puheenjohtajan kannattamana teki seuraavan muutosehdotuksen (3.10): ”Lisätään kohdan 2. ”Espoo on ilmastoviisas verkostokaupunki” alle: Tunnistetaan alueelliset ilmatoriskit ja edistetään ilmastonmuutokseen sopeutumista.”



Kaupunginhallitus	§ 120	11.04.2022
Kaupunginhallitus	§ 138	02.05.2022
Kaupunginhallitus	§ 161	16.05.2022
Kaupunginhallitus	§ 203	06.06.2022
Kaupunginhallitus	§ 220	20.06.2022
Kaupunginhallitus	§ 354	28.11.2022
Kaupunkisuunnittelulautakunta	§ 5	18.01.2023
Kaupunkisuunnittelulautakunta	§ 22	15.02.2023
Kaupunginhallitus	§ 66	06.03.2023
Kaupunginhallitus	§ 76	13.03.2023
Kaupunkisuunnittelulautakunta	§ 31	28.02.2024
Kaupunkisuunnittelulautakunta	§ 35	13.03.2024
Kaupunkisuunnittelulautakunta	§ 39	27.03.2024

Järvinen Kemppi-Virtasen kannattamana teki seuraavan muutosehdotuksen (3.11): ”Lisäys kohtaan 2: Huolehditaan päästöttömän autoliikenteen edellytyksistä.”

Järvinen Kemppi-Virtasen kannattamana teki seuraavan muutosehdotuksen (3.12): ”Lisäys kohtaan 1: Varaudutaan tie- ja katuverkostoa hyödyntävän joukkoliikenteen automatisoitumiseen.”

Järvinen Kemppi-Virtasen kannattamana teki seuraavan muutosehdotuksen (3.13): ”Lisäys kohtaan 1: Parannetaan kadunvarsipysäköinnin edellytyksiä ja kiinnitetään huomiota päästöttömän autoliikenteen sujuvuuteen.”

Nevanlinna Üllen kannattamana teki seuraavan muutosehdotuksen (3.14): ”Päätösehdotus muutetaan seuraavaan muotoon:  
Kaupunkisuunnittelulautakunta päättää esittää kaupunginhallitukselle kokonaisyleiskaavan (Espoon yleiskaava 2060) tavoitteiksi:  
1) Espoo kasvaa ja tiivistyy kestävästi Varaudutaan kaupungin kasvuun. Ohjataan uusi rakentaminen ensisijaisesti joukkoliikenteen runkoyhteyksien varrelle ja huolehditaan (a) etenkin jalankulun, pyöräilyn ja joukkoliikenteen ajoneuvoliikenteen toimivuudesta. Mahdollistetaan omaleimaisten (b) kerros- ja pientaloalueiden asuinalueiden kehittyminen ja torjutaan segregatiota. Vahvistetaan innovaatiokeskittymiä ja turvataan monipuolisen elinkeinotoiminnan tarpeet (c) erityisesti vihreän siirtymän näkökulmasta.  
2) Espoo on ilmastoviisas verkostokaupunki (d) Laajennetaan raideliikenneverkkoa Matinkylä–Suurpelto–Kera–Leppävaara-yhteydestä alkaen, parannetaan poikittaista joukkoliikenneverkkoa ja pyöräilyn edellytyksiä. Huolehditaan hiilinieluista ja -varastoista. (e) Tunnistetaan alueelliset ilmatoriskit ja edistetään ilmastonmuutokseen sopeutumista. Tuetaan erikokoisten keskusten vetovoimaisuutta ja toimintojen monipuolisuutta. Mahdollistetaan hiilineutraalit energiaratkaisut (f) ja ohjataan niihin.  
3) Espoo on viihtyisä ja luonnonläheinen Parannetaan tiivistyvän kaupunkiympäristön käveltävyyttä (g), pyöräiltävyyttä ja viihtyisyyttä historiaa vaalien, lisäksi kaupunkivihreää ja vahvistaen lähiluontoa.

Kaupunginhallitus	§ 120	11.04.2022
Kaupunginhallitus	§ 138	02.05.2022
Kaupunginhallitus	§ 161	16.05.2022
Kaupunginhallitus	§ 203	06.06.2022
Kaupunginhallitus	§ 220	20.06.2022
Kaupunginhallitus	§ 354	28.11.2022
Kaupunkisuunnittelulautakunta	§ 5	18.01.2023
Kaupunkisuunnittelulautakunta	§ 22	15.02.2023
Kaupunginhallitus	§ 66	06.03.2023
Kaupunginhallitus	§ 76	13.03.2023
Kaupunkisuunnittelulautakunta	§ 31	28.02.2024
Kaupunkisuunnittelulautakunta	§ 35	13.03.2024
Kaupunkisuunnittelulautakunta	§ 39	27.03.2024

Turvataan hyvin saavutettavat virkistysalueet. (h) Ehkäistään luontokatoa perustamalla uusia luonnonsuojelualueita, tuetaan luonnon monimuotoisuuden vahvistumista sekä Keskuspuiston luontoarvoja ja varmistetaan luontoalueiden kytkeytyneisyys huolehtimalla ekologisista yhteyksistä erityisesti rannikon, Keskuspuiston ja Nuuksion välillä. Vahvistetaan merellisyyttä ja vesistöjen merkitystä (i) luontoarvojen ja virkistyskäytön näkökulmasta.”

Keskustelun asiasta päätyttyä puheenjohtaja totesi, että asiassa on tehty kannatettuja muutosehdotuksia ja asiasta on äänestettävä. Puheenjohtaja myös totesi, että kaikki muutosehdotukset, mukaan lukien Nevanlinnan muutosehdotuksen (3.14) sisältämät yhdeksän kohtaa, käsitellään erikseen. Lautakunta hyväksyi puheenjohtajan äänestusehdotuksen, että ne, jotka kannattavat esittelijän ehdotusta äänestävät JAA ja ne, jotka kannattavat muutosehdotusta äänestävät EI.

Ensimmäisessä äänestyksessä äänestettiin puheenjohtajan muutosehdotuksesta (3.1). JAA ääniä tuli 10 ja EI ääniä 3. Äänestyksen jälkeen puheenjohtaja totesi kaupunkisuunnittelulautakunnan kymmenellä (10) äänellä kolmea (3) vastaan päättäneen hylätä muutosehdotuksen.

Toisessa äänestyksessä äänestettiin Nevanlinnan muutosehdotuksen (3.14) kohdasta (a). JAA ääniä tuli 9 ja EI ääniä 4. Äänestyksen jälkeen puheenjohtaja totesi kaupunkisuunnittelulautakunnan yhdeksällä (9) äänellä neljää (4) vastaan päättäneen hylätä muutosehdotuskohdan.

Kolmannessa äänestyksessä äänestettiin Nevanlinnan muutosehdotuksen (3.14) kohdasta (b). JAA ääniä tuli 9 ja EI ääniä 4. Äänestyksen jälkeen puheenjohtaja totesi kaupunkisuunnittelulautakunnan yhdeksällä (9) äänellä neljää (4) vastaan päättäneen hylätä muutosehdotuskohdan.

Neljännessä äänestyksessä äänestettiin Nevanlinnan muutosehdotuksen (3.14) kohdasta (c). JAA ääniä tuli 10 ja EI ääniä 3. Äänestyksen jälkeen puheenjohtaja totesi kaupunkisuunnittelulautakunnan kymmenellä (10) äänellä kolmea (3) vastaan päättäneen hylätä muutosehdotuskohdan.

Kaupunginhallitus	§ 120	11.04.2022
Kaupunginhallitus	§ 138	02.05.2022
Kaupunginhallitus	§ 161	16.05.2022
Kaupunginhallitus	§ 203	06.06.2022
Kaupunginhallitus	§ 220	20.06.2022
Kaupunginhallitus	§ 354	28.11.2022
Kaupunkisuunnittelulautakunta	§ 5	18.01.2023
Kaupunkisuunnittelulautakunta	§ 22	15.02.2023
Kaupunginhallitus	§ 66	06.03.2023
Kaupunginhallitus	§ 76	13.03.2023
Kaupunkisuunnittelulautakunta	§ 31	28.02.2024
Kaupunkisuunnittelulautakunta	§ 35	13.03.2024
Kaupunkisuunnittelulautakunta	§ 39	27.03.2024

Viidennessä äänestyksessä äänestettiin puheenjohtajan muutosehdotuksesta (3.2). JAA ääniä tuli 9 ja EI ääniä 4. Äänestyksen jälkeen puheenjohtaja totesi kaupunkisuunnittelulautakunnan yhdeksällä (9) äänellä neljää (4) vastaan päättäneen hylätä muutosehdotuksen.

Kuudennessa äänestyksessä äänestettiin puheenjohtajan muutosehdotuksesta (3.3). JAA ääniä tuli 9 ja EI ääniä 4. Äänestyksen jälkeen puheenjohtaja totesi kaupunkisuunnittelulautakunnan yhdeksällä (9) äänellä neljää (4) vastaan päättäneen hylätä muutosehdotuksen.

Seitsemännessä äänestyksessä äänestettiin puheenjohtajan muutosehdotuksesta (3.4). JAA ääniä tuli 10 ja EI ääniä 3. Äänestyksen jälkeen puheenjohtaja totesi kaupunkisuunnittelulautakunnan kymmenellä (10) äänellä kolmea (3) vastaan päättäneen hylätä muutosehdotuksen.

Kahdeksannessa äänestyksessä äänestettiin Järvisen muutosehdotuksesta (3.12). JAA ääniä tuli 9, EI ääniä 3 ja 1 tyhjä ääni. Äänestyksen jälkeen puheenjohtaja totesi kaupunkisuunnittelulautakunnan yhdeksällä (9) äänellä kolmea (3) vastaan, yhden (1) äänestäessä tyhjää, päättäneen hylätä muutosehdotuksen.

Äänestyksessä numero yhdeksän äänestettiin Järvisen muutosehdotuksesta (3.13). JAA ääniä tuli 10 ja EI ääniä 3. Äänestyksen jälkeen puheenjohtaja totesi kaupunkisuunnittelulautakunnan kymmenellä (10) äänellä kolmea (3) vastaan päättäneen hylätä muutosehdotuksen.

Äänestyksessä numero kymmenen äänestettiin Nevanlinnan muutosehdotuksen (3.14) kohdasta (d). JAA ääniä tuli 10 ja EI ääniä 3. Äänestyksen jälkeen puheenjohtaja totesi kaupunkisuunnittelulautakunnan kymmenellä (10) äänellä kolmea (3) vastaan päättäneen hylätä muutosehdotuskohdan.

Äänestyksessä numero yksitoista äänestettiin Nevanlinnan muutosehdotuksen (3.14) kohdasta (e). JAA ääniä tuli 8 ja EI ääniä 5. Äänestyksen jälkeen puheenjohtaja totesi kaupunkisuunnittelulautakunnan

Espoon kaupunki	Pöytäkirja	44/98
Kaupunginhallitus	§ 120	11.04.2022
Kaupunginhallitus	§ 138	02.05.2022
Kaupunginhallitus	§ 161	16.05.2022
Kaupunginhallitus	§ 203	06.06.2022
Kaupunginhallitus	§ 220	20.06.2022
Kaupunginhallitus	§ 354	28.11.2022
Kaupunkisuunnittelulautakunta	§ 5	18.01.2023
Kaupunkisuunnittelulautakunta	§ 22	15.02.2023
Kaupunginhallitus	§ 66	06.03.2023
Kaupunginhallitus	§ 76	13.03.2023
Kaupunkisuunnittelulautakunta	§ 31	28.02.2024
Kaupunkisuunnittelulautakunta	§ 35	13.03.2024
Kaupunkisuunnittelulautakunta	§ 39	27.03.2024

kahdeksalla (8) äänellä viittä (5) vastaan päättäneen hylätä muutosehdotuskohdan.

Äänestyksessä numero kaksitoista äänestettiin Nevanlinnan muutosehdotuksen (3.14) kohdasta (f). JAA ääniä tuli 9 ja EI ääniä 4. Äänestyksen jälkeen puheenjohtaja totesi kaupunkisuunnittelulautakunnan yhdeksällä (9) äänellä neljää (4) vastaan päättäneen hylätä muutosehdotuskohdan.

Äänestyksessä numero kolmetoista äänestettiin puheenjohtajan muutosehdotuksesta (3.5). JAA ääniä tuli 9 ja EI ääniä 4. Äänestyksen jälkeen puheenjohtaja totesi kaupunkisuunnittelulautakunnan yhdeksällä (9) äänellä neljää (4) vastaan päättäneen hylätä muutosehdotuksen.

Äänestyksessä numero neljätoista äänestettiin puheenjohtajan muutosehdotuksesta (3.6). JAA ääniä tuli 10 ja EI ääniä 3. Äänestyksen jälkeen puheenjohtaja totesi kaupunkisuunnittelulautakunnan kymmenellä (10) äänellä kolmea (3) vastaan päättäneen hylätä muutosehdotuksen.

Äänestyksessä numero viisitoista äänestettiin puheenjohtajan muutosehdotuksesta (3.8). JAA ääniä tuli 9 ja EI ääniä 4. Äänestyksen jälkeen puheenjohtaja totesi kaupunkisuunnittelulautakunnan yhdeksällä (9) äänellä neljää (4) vastaan päättäneen hylätä muutosehdotuksen.

Äänestyksessä numero kuusitoista äänestettiin Üllen muutosehdotuksesta (3.9). JAA ääniä tuli 9 ja EI ääniä 4. Äänestyksen jälkeen puheenjohtaja totesi kaupunkisuunnittelulautakunnan yhdeksällä (9) äänellä neljää (4) vastaan päättäneen hylätä muutosehdotuksen.

Äänestyksessä numero seitsemäntoista äänestettiin Üllen muutosehdotuksesta (3.10). JAA ääniä tuli 7 ja EI ääniä 6. Äänestyksen jälkeen puheenjohtaja totesi kaupunkisuunnittelulautakunnan seitsemällä (7) äänellä kuutta (6) vastaan päättäneen hylätä muutosehdotuksen.

Äänestyksessä numero kahdeksantoista äänestettiin Järvisen muutosehdotuksesta (3.11). JAA ääniä tuli 10 ja EI ääniä 3. Äänestyksen

Kaupunginhallitus	§ 120	11.04.2022
Kaupunginhallitus	§ 138	02.05.2022
Kaupunginhallitus	§ 161	16.05.2022
Kaupunginhallitus	§ 203	06.06.2022
Kaupunginhallitus	§ 220	20.06.2022
Kaupunginhallitus	§ 354	28.11.2022
Kaupunkisuunnittelulautakunta	§ 5	18.01.2023
Kaupunkisuunnittelulautakunta	§ 22	15.02.2023
Kaupunginhallitus	§ 66	06.03.2023
Kaupunginhallitus	§ 76	13.03.2023
Kaupunkisuunnittelulautakunta	§ 31	28.02.2024
Kaupunkisuunnittelulautakunta	§ 35	13.03.2024
Kaupunkisuunnittelulautakunta	§ 39	27.03.2024

jälkeen puheenjohtaja totesi kaupunkisuunnittelulautakunnan kymmenellä (10) äänellä kolmea (3) vastaan päättäneen hylätä muutosehdotuksen.

Äänestyksessä numero yhdeksäntoista äänestettiin Nevanlinnan muutosehdotuksen (3.14) kohdasta (g). JAA ääniä tuli 10 ja EI ääniä 3. Äänestyksen jälkeen puheenjohtaja totesi kaupunkisuunnittelulautakunnan kymmenellä (10) äänellä kolmea (3) vastaan päättäneen hylätä muutosehdotuskohdan.

Äänestyksessä numero kaksikymmentä äänestettiin Nevanlinnan muutosehdotuksen (3.14) kohdasta (h). JAA ääniä tuli 10 ja EI ääniä 3. Äänestyksen jälkeen puheenjohtaja totesi kaupunkisuunnittelulautakunnan kymmenellä (10) äänellä kolmea (3) vastaan päättäneen hylätä muutosehdotuskohdan.

Äänestyksessä numero kaksikymmentäyksi äänestettiin Nevanlinnan muutosehdotuksen (3.14) kohdasta (i). JAA ääniä tuli 10 ja EI ääniä 3. Äänestyksen jälkeen puheenjohtaja totesi kaupunkisuunnittelulautakunnan kymmenellä (10) äänellä kolmea (3) vastaan päättäneen hylätä muutosehdotuskohdan.

Äänestyksessä numero kaksikymmentäkaksi äänestettiin puheenjohtajan muutosehdotuksesta (3.7). JAA ääniä tuli 10 ja EI ääniä 3. Äänestyksen jälkeen puheenjohtaja totesi kaupunkisuunnittelulautakunnan kymmenellä (10) äänellä kolmea (3) vastaan päättäneen hylätä muutosehdotuksen.

Äänestyslista on pöytäkirjan liitteenä.

## Päätös

Kaupunkisuunnittelulautakunta  
Esittelijän ehdotus hyväksyttiin äänestysten jälkeen.

Kaupunkisuunnittelulautakunta 18.01.2023 § 5

## Päätösehdotus

Kaupunkisuunnittelujohtaja Hokkanen Torsti

Kaupunginhallitus	§ 120	11.04.2022
Kaupunginhallitus	§ 138	02.05.2022
Kaupunginhallitus	§ 161	16.05.2022
Kaupunginhallitus	§ 203	06.06.2022
Kaupunginhallitus	§ 220	20.06.2022
Kaupunginhallitus	§ 354	28.11.2022
Kaupunkisuunnittelulautakunta	§ 5	18.01.2023
Kaupunkisuunnittelulautakunta	§ 22	15.02.2023
Kaupunginhallitus	§ 66	06.03.2023
Kaupunginhallitus	§ 76	13.03.2023
Kaupunkisuunnittelulautakunta	§ 31	28.02.2024
Kaupunkisuunnittelulautakunta	§ 35	13.03.2024
Kaupunkisuunnittelulautakunta	§ 39	27.03.2024

#### Kaupunkisuunnittelulautakunta

päätää esittää kaupunginhallitukselle kokonaisyleiskaavan (Espoon yleiskaava 2060) tavoitteiksi:

#### 1) Espoo kasvaa ja tiivistyy kestävästi

Varaudutaan kaupungin kasvuun.

Ohjataan uusi rakentaminen ensisijaisesti joukkoliikenteen runkoyhteyksien varrelle ja huolehditaan ajoneuvoliikenteen toimivuudesta.

Mahdollistetaan omaleimaisten kerros- ja pientaloalueiden kehittyminen ja torjutaan segregatiota.

Vahvistetaan innovaatiokeskittymiä ja turvataan monipuolisen elinkeinotoiminnan tarpeet.

#### 2) Espoo on ilmastoviisas verkostokaupunki

Parannetaan poikittaista joukkoliikenneverkkoa ja pyöräilyn edellytyksiä.

Huolehditaan hiilinieluista ja -varastoista.

Tuetaan erikokoisten keskusten vetovoimaisuutta ja toimintojen monipuolisuutta.

Mahdollistetaan hiilineutraalit energiaratkaisut.

#### 3) Espoo on viihtyisä ja luonnonläheinen

Parannetaan tiivistyvän kaupunkiympäristön käveltävyyttä ja viihtyisyyttä historiaa vaalien.

Turvataan hyvin saavutettavat virkistysalueet.

Espoon kaupunki	Pöytäkirja	47/98
Kaupunginhallitus	§ 120	11.04.2022
Kaupunginhallitus	§ 138	02.05.2022
Kaupunginhallitus	§ 161	16.05.2022
Kaupunginhallitus	§ 203	06.06.2022
Kaupunginhallitus	§ 220	20.06.2022
Kaupunginhallitus	§ 354	28.11.2022
Kaupunkisuunnittelulautakunta	§ 5	18.01.2023
Kaupunkisuunnittelulautakunta	§ 22	15.02.2023
Kaupunginhallitus	§ 66	06.03.2023
Kaupunginhallitus	§ 76	13.03.2023
Kaupunkisuunnittelulautakunta	§ 31	28.02.2024
Kaupunkisuunnittelulautakunta	§ 35	13.03.2024
Kaupunkisuunnittelulautakunta	§ 39	27.03.2024

Tuetaan luonnon monimuotoisuuden vahvistumista.

Vahvistetaan merellisyyttä ja vesistöjen merkitystä.

#### Käsittely

Keskustelun aikana Kivekäs puheenjohtajan kannattamana ehdotti asian jättämistä pöydälle lautakunnan 4 viikon päästä pidettävään kokoukseen.

Keskustelun pöydällepanosta päätyttyä puheenjohtaja tiedusteli, voidaanko ehdotus pöydällepanosta hyväksyä. Koska ehdotusta ei vastustettu, puheenjohtaja totesi sen tulleen yksimielisesti hyväksytyksi.

#### Päätös

Kaupunkisuunnittelulautakunta päätti yksimielisesti jättää asian pöydälle neljän viikon päästä pidettävään lautakunnan 15.2.2023 kokoukseen.

Kaupunginhallitus 28.11.2022 § 354

#### Päätösehdotus

Kaupunkiympäristön toimialajohtaja Isotalo Olli

Kaupunginhallitus

1

kehottaa kaupunkisuunnittelukeskusta ja kaupunkisuunnittelulautakuntaa valmistelemaan yleiskaavan tavoitteet siten, että kaupunginhallituksen on mahdollista hyväksyä yleiskaavan tavoitteet maaliskuussa 2023,

2

merkitsee tiedoksi liitteen mukaisen selvityksen kaupungin muuttoliikkeestä kaupunginhallituksen 20.6.2022 (§ 220) päätöksen mukaisesti.

#### Käsittely

Asia käsiteltiin pykälän 352 jälkeen.

#### Päätös

Kaupunginhallitus:  
Esittelijän ehdotus hyväksyttiin yksimielisesti.

Espoon kaupunki	Pöytäkirja	48/98
Kaupunginhallitus	§ 120	11.04.2022
Kaupunginhallitus	§ 138	02.05.2022
Kaupunginhallitus	§ 161	16.05.2022
Kaupunginhallitus	§ 203	06.06.2022
Kaupunginhallitus	§ 220	20.06.2022
Kaupunginhallitus	§ 354	28.11.2022
Kaupunkisuunnittelulautakunta	§ 5	18.01.2023
Kaupunkisuunnittelulautakunta	§ 22	15.02.2023
Kaupunginhallitus	§ 66	06.03.2023
Kaupunginhallitus	§ 76	13.03.2023
Kaupunkisuunnittelulautakunta	§ 31	28.02.2024
Kaupunkisuunnittelulautakunta	§ 35	13.03.2024
Kaupunkisuunnittelulautakunta	§ 39	27.03.2024

## Selostus

Kaupunginhallitus päätti 20.6.2022 kehottaa kaupunkisuunnittelukeskusta aloittamaan Espoon yleiskaavojen ajantasaisuuden tarkistamisen ja valmistelemaan tavoitteet eri ikäisten yleiskaavojen yhdistämiseksi kokonaisyleiskaavaksi. Kaupunginhallitus päätti lisäksi, että työssä tulee hyödyntää tuoreita voimaan tulleita tai kaavatyön aikana voimaan tulevia osayleiskaavoja ja että tavoitteiden asettamisen pohjaksi laaditaan tarvittavat selvitykset muuttoliikkeestä sekä asukkaiden näkemyksiä toivotusta asuinympäristöstä.

Uusi kokonaisyleiskaava valmistellaan koko kaupungin alueelle. Finnoonsataman osayleiskaava sulautetaan kokonaisyleiskaavatyöhön. Espoon pohjois- ja keskiosien osayleiskaavan hyväksymisvaiheessa ulos rajattujen alueiden maankäyttö ratkaistaan kokonaiskaavan yhteydessä. Saariston osayleiskaavat jäävät vireille ja niiden osalta kokonaiskaavassa ratkaistaan vain yleiset maankäytön periaatteet. Osayleiskaavat, joiden on tarkoitus jäädä voimaan sellaisenaan, on esitetty liitteissä.

Yleiskaavan kokonaisuikataulussa on esitetty, että yleiskaavan tavoitteet hyväksytään vuonna 2023 ja että yleiskaavaluonnos asetetaan nähtäville vuonna 2024. Jotta yleiskaavan valmistelu voi edetä aikataulun mukaisesti on tarpeen, että päätös yleiskaavan tavoitteista tehdään alkuvuodesta 2023.

Yleiskaavatyön pohjaksi on tehty liitteen mukainen selvitys Espoon muuttoliikkeestä. Selvitys asukkaiden näkemyksistä toivotuksi asuinympäristöksi valmistuu keväällä 2023.

Kaupunginhallitus 20.06.2022 § 220

## Päätösehdotus

Kaupunkiympäristön toimialajohtaja Isotalo Olli

Kaupunginhallitus

1

kehottaa kaupunkisuunnittelukeskusta aloittamaan Espoon yleiskaavojen ajantasaisuuden tarkistamisen ja valmistelemaan



Espoon kaupunki	Pöytäkirja	49/98
Kaupunginhallitus	§ 120	11.04.2022
Kaupunginhallitus	§ 138	02.05.2022
Kaupunginhallitus	§ 161	16.05.2022
Kaupunginhallitus	§ 203	06.06.2022
Kaupunginhallitus	§ 220	20.06.2022
Kaupunginhallitus	§ 354	28.11.2022
Kaupunkisuunnittelulautakunta	§ 5	18.01.2023
Kaupunkisuunnittelulautakunta	§ 22	15.02.2023
Kaupunginhallitus	§ 66	06.03.2023
Kaupunginhallitus	§ 76	13.03.2023
Kaupunkisuunnittelulautakunta	§ 31	28.02.2024
Kaupunkisuunnittelulautakunta	§ 35	13.03.2024
Kaupunkisuunnittelulautakunta	§ 39	27.03.2024

kaupunkisuunnittelulautakunnalle ja edelleen kaupunginhallitukselle tavoitteet eri ikäisten yleiskaavojen yhdistämiseksi kokonaisyleiskaavaksi,

2

työssä tulee hyödyntää tuoreita hyväksytyjä osayleiskaavoja, jolloin kokonaisyleiskaavan koonti voidaan tehdä ripeällä aikataululla,

3

Espoo-tarinaa kirjatut tavoitteet kestävästä kasvusta ja siinä kuvatut kaupungin kehittämisen periaatteet taloudellisesta, ekologisesta, sosiaalisesta ja kulttuurisesta kestävästä tulee näkyä kokonaisyleiskaavalle valmisteltavissa tavoitteissa.

4

Tavoitteita laaditaan lähtökohdista, että laadittava kokonaisyleiskaava ei korvaa uusimpia ajantasaisia voimassa olevia tai sitä ennen voimaan tulevia osayleiskaavoja, ja näiden osalta asemakaavatyötä viedään samanaikaisesti eteenpäin. kaupunginhallituksen on mahdollista tehdä päätös yleiskaavan tavoitteista vuoden vaihteessa 2022 - 2023.

## Käsittely

Puheenjohtaja Partasen ym. kannattamana teki seuraavan lisäysehdotuksen:

- päätösehdotuksen kohtaan 2: Yleiskaavojen yhdistäminen suoritetaan avaamatta tuoreiden hyväksytyjen voimaan tulleiden tai yleiskaavatyön aikana voimaan tulevien osayleiskaavojen kaavamääräyksiä ja muuttamatta näitä kaavoja Pohjois- ja Keski-Espoon osayleiskaavassa käytettyyn pikselimuotoon.
- uusi kohta 5: Tavoitteiden asettamisen pohjaksi laaditaan tarvittavat selvitykset ja analysoidaan kaupunkiin tulo- ja lähtömuuton syitä sekä selvitetään asukkaiden näkemyksiä toivotusta asuinympäristöstä.
- uusi kohta 6: Kaavoituksen pohjaksi tehdään ratkaisu venesatamista, veneiden talvisäilytyksestä sekä yhteistyössä Kirkkonummen kanssa ratkaisu läntisestä junavarikosta. Mahdollinen Espoo-Salo-oikoradan asemavaraus, joka Pohjois- ja Keski-Espoon osayleiskaavan valmistelussa osoitettiin Myntinmäkeen, käsitellään osana yleiskaavaa.

Kaupunginhallitus	§ 120	11.04.2022
Kaupunginhallitus	§ 138	02.05.2022
Kaupunginhallitus	§ 161	16.05.2022
Kaupunginhallitus	§ 203	06.06.2022
Kaupunginhallitus	§ 220	20.06.2022
Kaupunginhallitus	§ 354	28.11.2022
Kaupunkisuunnittelulautakunta	§ 5	18.01.2023
Kaupunkisuunnittelulautakunta	§ 22	15.02.2023
Kaupunginhallitus	§ 66	06.03.2023
Kaupunginhallitus	§ 76	13.03.2023
Kaupunkisuunnittelulautakunta	§ 31	28.02.2024
Kaupunkisuunnittelulautakunta	§ 35	13.03.2024
Kaupunkisuunnittelulautakunta	§ 39	27.03.2024

- uusi kohta 7: Suunnittelun yhteydessä valmistellaan Keskuspuiston laajentamista kaupunginhallituksen ja valtuuston aiempien linjausten mukaisesti.

Ampuja Laukkasen ym. kannattamana teki seuraavan muutosehdotuksen päätösehdotuksen kohtaan kolme:

Espoo-tarinaa kirjatut tavoitteet kestävästä kasvusta tulee näkyä kokonaisyleiskaavalle valmisteltavissa tavoitteissa. Lisäksi tavoitteissa tulee näkyä Espoon kasvun myötä lisääntyvän autoliikenteen aiheuttamat tarpeet tiestön ja muun liikenneinfrastruktuurin kehittämiseksi.

Keskustelun päätyttyä puheenjohtaja tiedusteli, voidaanko puheenjohtajan ehdotus yksimielisesti hyväksyä. Koska ehdotusta ei vastustettu, puheenjohtaja totesi kaupunginhallituksen hyväksyneen sen.

Puheenjohtaja totesi, että on tehty esittelijän esityksestä poikkeava kannatettu ehdotus, jonka johdosta on äänestettävä.

Puheenjohtaja totesi kaupunginhallituksen 11 äänellä 3 ääntä vastaan 1 äänestäessä tyhjää hylänneen Ampujan ehdotuksen. Äänestyslista on pöytäkirjan liitteenä.

## Päätös

Kaupunginhallitus

1

kehottaa kaupunkisuunnittelukeskusta aloittamaan Espoon yleiskaavojen ajantasaisuuden tarkistamisen ja valmistelevaan kaupunkisuunnittelulautakunnalle ja edelleen kaupunginhallitukselle tavoitteet eri ikäisten yleiskaavojen yhdistämiseksi kokonaisyleiskaavaksi,

2

työssä tulee hyödyntää tuoreita hyväksytyjä osayleiskaavoja, jolloin kokonaisyleiskaavan koonti voidaan tehdä ripeällä aikataululla. Yleiskaavojen yhdistäminen suoritetaan avaamatta tuoreiden hyväksytyjen voimaan tulleiden tai yleiskaavatyön aikana voimaan tulevien

Espoon kaupunki	Pöytäkirja	51/98
Kaupunginhallitus	§ 120	11.04.2022
Kaupunginhallitus	§ 138	02.05.2022
Kaupunginhallitus	§ 161	16.05.2022
Kaupunginhallitus	§ 203	06.06.2022
Kaupunginhallitus	§ 220	20.06.2022
Kaupunginhallitus	§ 354	28.11.2022
Kaupunkisuunnittelulautakunta	§ 5	18.01.2023
Kaupunkisuunnittelulautakunta	§ 22	15.02.2023
Kaupunginhallitus	§ 66	06.03.2023
Kaupunginhallitus	§ 76	13.03.2023
Kaupunkisuunnittelulautakunta	§ 31	28.02.2024
Kaupunkisuunnittelulautakunta	§ 35	13.03.2024
Kaupunkisuunnittelulautakunta	§ 39	27.03.2024

osayleiskaavojen kaavamääräyksiä ja muuttamalla näitä kaavoja Pohjois- ja Keski-Espoon osayleiskaavassa käytettyyn pikselimuotoon.

3

Espoo-tarinaa kirjattavat tavoitteet kestävästä kasvusta ja siinä kuvatut kaupungin kehittämisen periaatteet taloudellisesta, ekologisesta, sosiaalisesta ja kulttuurisesta kestävästä tulee näkyä kokonaisyleiskaavalle valmisteltavissa tavoitteissa,

4

tavoitteita laaditaan lähtökohdista, että laadittava kokonaisyleiskaava ei korvaa uusimpia ajantasaisia voimassa olevia tai sitä ennen voimaan tulevia osayleiskaavoja, ja näiden osalta asemakaavatyötä viedään samanaikaisesti eteenpäin. Kaupunginhallituksen on mahdollista tehdä päätös yleiskaavan tavoitteista vuoden vaihteessa 2022–2023.

5

tavoitteiden asettamisen pohjaksi laaditaan tarvittavat selvitykset ja analysoidaan kaupunkiin tulo- ja lähtömuuton syitä sekä selvitetään asukkaiden näkemyksiä toivotusta asuin ympäristöstä.

6

kaavoituksen pohjaksi tehdään ratkaisu venesatamista, veneiden talvisäilytyksestä sekä yhteistyössä Kirkkonummen kanssa ratkaisu läntisestä junavarikosta. Mahdollinen Espoo-Salo-oikoradan asemavaraus, joka Pohjois- ja Keski-Espoon osayleiskaavan valmistelussa osoitettiin Myntinmäkeen, käsitellään osana yleiskaavaa.

7

suunnittelun yhteydessä valmistellaan Keskuspuiston laajentamista kaupunginhallituksen ja valtuuston aiempien linjausten mukaisesti.

Kaupunginhallitus 06.06.2022 § 203

**Päätösehdotus**

Kaupunkiympäristön toimialajohtaja Isotalo Olli

Kaupunginhallitus	§ 120	11.04.2022
Kaupunginhallitus	§ 138	02.05.2022
Kaupunginhallitus	§ 161	16.05.2022
Kaupunginhallitus	§ 203	06.06.2022
Kaupunginhallitus	§ 220	20.06.2022
Kaupunginhallitus	§ 354	28.11.2022
Kaupunkisuunnittelulautakunta	§ 5	18.01.2023
Kaupunkisuunnittelulautakunta	§ 22	15.02.2023
Kaupunginhallitus	§ 66	06.03.2023
Kaupunginhallitus	§ 76	13.03.2023
Kaupunkisuunnittelulautakunta	§ 31	28.02.2024
Kaupunkisuunnittelulautakunta	§ 35	13.03.2024
Kaupunkisuunnittelulautakunta	§ 39	27.03.2024

## Kaupunginhallitus

1

kehottaa kaupunkisuunnittelukeskusta aloittamaan Espoon yleiskaavojen ajantasaisuuden tarkistamisen ja valmistelemaan kaupunkisuunnittelulautakunnalle ja edelleen kaupunginhallitukselle tavoitteet eri ikäisten yleiskaavojen yhdistämiseksi kokonaisyleiskaavaksi,

2

työssä tulee hyödyntää tuoreita hyväksytyjä osayleiskaavoja, jolloin kokonaisyleiskaavan koonti voidaan tehdä ripeällä aikataululla,

3

Espoo-tarinaa kirjatut tavoitteet kestävästä kasvusta ja siinä kuvatut kaupungin kehittämisen periaatteet taloudellisesta, ekologisesta, sosiaalisesta ja kulttuurisesta kestävydestä tulee näkyä kokonaisyleiskaavalle valmisteltavissa tavoitteissa.

4

Tavoitteita laaditaan lähtökohdista, että laadittava kokonaisyleiskaava ei korvaa uusimpia ajantasaisia voimassa olevia tai sitä ennen voimaan tulevia osayleiskaavoja, ja näiden osalta asemakaavatyötä viedään samanaikaisesti eteenpäin. kaupunginhallituksen on mahdollista tehdä päätös yleiskaavan tavoitteista vuoden vaihteessa 2022–2023.

## Käsittely

Kajava teki seuraavan hylkäysesityksen:

”Ei laadita uutta kokonaisyleiskaavaa Espoolle ja hylätä vanhoja kaavoja. Pitäydytään osayleiskaavojen laatimisessa. Voidaan uusia alueiden asukkaiden mielestä selkeästi muutostarpeessa olevat osayleiskaavat. Kerralla laadittavassa, koko Espoon laajuudessa yleiskaavassa on suuri riski, että siinä jää huomioimatta monia asioita. Lisäksi kaavoittajat saavat siinä liikaa valtaa, kun kerralla pääsevät laatimaan koko Espoon laajuuden yleiskaavan. Kokonaan uuden yleiskaavan laatiminen Espooseen vaarantaa voimassa olevilla yleiskaava-alueilla asuvien ja toimivien oikeusturvaa. Syynä koko Espoolle laadittavalle uudelle yleiskaavalle

Espoon kaupunki	Pöytäkirja	53/98
Kaupunginhallitus	§ 120	11.04.2022
Kaupunginhallitus	§ 138	02.05.2022
Kaupunginhallitus	§ 161	16.05.2022
Kaupunginhallitus	§ 203	06.06.2022
Kaupunginhallitus	§ 220	20.06.2022
Kaupunginhallitus	§ 354	28.11.2022
Kaupunkisuunnittelulautakunta	§ 5	18.01.2023
Kaupunkisuunnittelulautakunta	§ 22	15.02.2023
Kaupunginhallitus	§ 66	06.03.2023
Kaupunginhallitus	§ 76	13.03.2023
Kaupunkisuunnittelulautakunta	§ 31	28.02.2024
Kaupunkisuunnittelulautakunta	§ 35	13.03.2024
Kaupunkisuunnittelulautakunta	§ 39	27.03.2024

esitetään Espoon kasvuun varautuminen - eli sen mahdollistaminen entistä paremmin. Espoolla on jo nyt suuria haasteita kiivaan kasvun kanssa, joka ei tue kestävästä kehitystä.”

Katainen Laakson ym. kannattamana ehdotti, että asia jätetään pöydälle.

Keskustelun pöydälle panosta päätyttyä puheenjohtaja tiedusteli, voidaanko Kataisen ehdotus yksimielisesti hyväksyä. Koska ehdotusta ei vastustettu, puheenjohtaja totesi kaupunginhallituksen hyväksyneen sen.

## Päätös

Kaupunginhallitus:  
Asia jätettiin yksimielisesti pöydälle.

Kaupunginhallitus 16.05.2022 § 161

## Päätösehdotus

Kaupunkiympäristön toimialajohtaja Isotalo Olli

Kaupunginhallitus kehottaa, että

1  
kaupunkisuunnittelukeskus aloittaa Espoon yleiskaavojen ajantasaisuuden tarkistamisen ja valmistelee kaupunkisuunnittelulautakunnalle ja edelleen kaupunginhallitukselle tavoitteet eri ikäisten yleiskaavojen yhdistämiseksi kokonaisyleiskaavaksi,

2  
työssä tulee hyödyntää tuoreita hyväksytyjä osayleiskaavoja, jolloin kokonaisyleiskaavan koonti voidaan tehdä ripeällä aikataululla,

3  
Espoo-tarinaa kirjatut tavoitteet kestävästä kasvusta ja siinä kuvatut kaupungin kehittämisen periaatteet taloudellisesta, ekologisesta, sosiaalisesta ja kulttuurisesta kestävydestä tulee näkyä kokonaisyleiskaavalle valmisteltavissa tavoitteissa.

4

Kaupunginhallitus	§ 120	11.04.2022
Kaupunginhallitus	§ 138	02.05.2022
Kaupunginhallitus	§ 161	16.05.2022
Kaupunginhallitus	§ 203	06.06.2022
Kaupunginhallitus	§ 220	20.06.2022
Kaupunginhallitus	§ 354	28.11.2022
Kaupunkisuunnittelulautakunta	§ 5	18.01.2023
Kaupunkisuunnittelulautakunta	§ 22	15.02.2023
Kaupunginhallitus	§ 66	06.03.2023
Kaupunginhallitus	§ 76	13.03.2023
Kaupunkisuunnittelulautakunta	§ 31	28.02.2024
Kaupunkisuunnittelulautakunta	§ 35	13.03.2024
Kaupunkisuunnittelulautakunta	§ 39	27.03.2024

Tavoitteita laaditaan lähtökohdista, että

- laadittava kokonaisyleiskaava ei korvaa uusimpia ajantasaisia voimassa olevia tai sitä ennen voimaan tulevia osayleiskaavoja, ja näiden osalta asemakaavatyötä viedään samanaikaisesti eteenpäin.
- kaupunginhallituksen on mahdollista tehdä päätös tavoitteista vuoden 2022 loppuun mennessä.

## Käsittely

Puheenjohtaja Tiina Elon kannattamana teki seuraavan muutosehdotuksen:

Kaupunginhallitus päättää

1

kehottaa kaupunkisuunnittelukeskusta selvittämään ripeällä aikataululla mahdollisen kokonaisyleiskaavan käynnistämispäätöksen taustaksi seuraavat asiat:

- Nykyisten osayleiskaavojen merkittävimmät vanhentuneet kohdat ja tärkeimmät muut kohdat, joissa on yleiskaavatason päivitystarve. Selvityksen yhteydessä tulee arvioida erilaisia ratkaisuvaihtoehtoja ongelmien ratkaisemiseksi.
- Aluekohtaiset työpaikkojen määrät, työpaikkatonttien aluekohtaiset kaavavaraukset sekä alueiden hintakehyksen
- Teollisuus- ja varastotonttien alueellisen nykytilanteen, kaavavarannon sekä alueiden hintakehyksen
- Espoon viheralueverkoston vahvistamisen suuntaviivat mukaan lukien Espoon keskuspuiston laajentamisen tarkastelu valtuuston 7.12.2020 hyväksymän toivomuksen mukaisesti

2

kehottaa kaupunkisuunnittelukeskusta tekemään selvitykset vireillä olevien osayleiskaavojen loppuun saattamisen prosesseista sekä POKE-yleiskaavasta poisrajattujen alueiden yleiskaavallisesta käsittelystä.

3

kehottaa kaupunkiympäristön toimialaa jatkamaan asemakaavoituksen edistämistä uusimpien ajantasaisien voimassa olevien tai lähivuosina

Kaupunginhallitus	§ 120	11.04.2022
Kaupunginhallitus	§ 138	02.05.2022
Kaupunginhallitus	§ 161	16.05.2022
Kaupunginhallitus	§ 203	06.06.2022
Kaupunginhallitus	§ 220	20.06.2022
Kaupunginhallitus	§ 354	28.11.2022
Kaupunkisuunnittelulautakunta	§ 5	18.01.2023
Kaupunkisuunnittelulautakunta	§ 22	15.02.2023
Kaupunginhallitus	§ 66	06.03.2023
Kaupunginhallitus	§ 76	13.03.2023
Kaupunkisuunnittelulautakunta	§ 31	28.02.2024
Kaupunkisuunnittelulautakunta	§ 35	13.03.2024
Kaupunkisuunnittelulautakunta	§ 39	27.03.2024

voimaan tulevien osayleiskaavojen alueella. Espoo-tarinassa priorisoituja kaupunkikeskusten kehitystoimia ja pientaloalueiden toteuttamistoimia jatketaan tehtyjen linjausten ja päätösten mukaisesti.

4

että kohtien 1 ja 2 selvitykset tuodaan kaupunginhallitukseen ja tiedoksi kaupunkisuunnittelulautakuntaan viimeistään elokuun loppuun mennessä

5

että päätös kokonaisyleiskaavatyön mahdollisesta käynnistämisestä tehdään selvitysten käsittelyn jälkeen.

Keskustelun päätyttyä puheenjohtaja tiedusteli, voidaanko puheenjohtajan ehdotus yksimielisesti hyväksyä. Koska ehdotusta ei vastustettu, puheenjohtaja totesi kaupunginhallituksen hyväksyneen sen.

## Päätös

Kaupunginhallitus päätti

1

kehottaa kaupunkisuunnittelukeskusta selvittämään ripeällä aikataululla mahdollisen kokonaisyleiskaavan käynnistämispäätöksen taustaksi seuraavat asiat:

- Nykyisten osayleiskaavojen merkittävimmät vanhentuneet kohdat ja tärkeimmät muut kohdat, joissa on yleiskaavatason päivitystarve. Selvityksen yhteydessä tulee arvioida erilaisia ratkaisuvaihtoehtoja ongelmien ratkaisemiseksi.
- Aluekohtaiset työpaikkojen määrät, työpaikkatonttien aluekohtaiset kaavavaraukset sekä alueiden hintakehyksen
- Teollisuus- ja varastotonttien alueellisen nykytilanteen, kaavavarannon sekä alueiden hintakehyksen
- Espoon viheralueverkoston vahvistamisen suuntaviivat mukaan lukien Espoon keskuspuiston laajentamisen tarkastelu valtuuston 7.12.2020 hyväksymän toivomuksen mukaisesti

2

kehottaa kaupunkisuunnittelukeskusta tekemään selvitykset vireillä olevien

Kaupunginhallitus	§ 120	11.04.2022
Kaupunginhallitus	§ 138	02.05.2022
Kaupunginhallitus	§ 161	16.05.2022
Kaupunginhallitus	§ 203	06.06.2022
Kaupunginhallitus	§ 220	20.06.2022
Kaupunginhallitus	§ 354	28.11.2022
Kaupunkisuunnittelulautakunta	§ 5	18.01.2023
Kaupunkisuunnittelulautakunta	§ 22	15.02.2023
Kaupunginhallitus	§ 66	06.03.2023
Kaupunginhallitus	§ 76	13.03.2023
Kaupunkisuunnittelulautakunta	§ 31	28.02.2024
Kaupunkisuunnittelulautakunta	§ 35	13.03.2024
Kaupunkisuunnittelulautakunta	§ 39	27.03.2024

osayleiskaavojen loppuun saattamisen prosesseista sekä POKE-yleiskaavasta poisrajattujen alueiden yleiskaavallisesta käsittelystä.

3

kehottaa kaupunkiympäristön toimialaa jatkamaan asemakaavoituksen edistämistä uusimpien ajantasaisien voimassa olevien tai lähivuosina voimaan tulevien osayleiskaavojen alueella. Espoo-tarinassa priorisoituja kaupunkikeskusten kehitystoimia ja pientaloalueiden toteuttamistoimia jatketaan tehtyjen linjausten ja päätösten mukaisesti.

4

että kohtien 1 ja 2 selvitykset tuodaan kaupunginhallitukseen ja tiedoksi kaupunkisuunnittelulautakuntaan viimeistään elokuun loppuun mennessä

5

että päätös kokonaisyleiskaavatyön mahdollisesta käynnistämisestä tehdään selvitysten käsittelyn jälkeen.

Kaupunginhallitus 02.05.2022 § 138

### **Päätösehdotus**

Kaupunkiympäristön toimialajohtaja Isotalo Olli

Kaupunginhallitus kehottaa, että

1

kaupunkisuunnittelukeskus aloittaa Espoon yleiskaavojen ajantasaisuuden tarkistamisen ja valmistelee kaupunkisuunnittelulautakunnalle ja edelleen kaupunginhallitukselle tavoitteet eri ikäisten yleiskaavojen yhdistämiseksi kokonaisyleiskaavaksi,

2

työssä tulee hyödyntää tuoreita hyväksytyjä osayleiskaavoja, jolloin kokonaisyleiskaavan koonti voidaan tehdä ripeällä aikataululla,

3

Espoo-tarinan kirjatut tavoitteet kestävästä kasvusta ja siinä kuvatut



Kaupunginhallitus	§ 120	11.04.2022
Kaupunginhallitus	§ 138	02.05.2022
Kaupunginhallitus	§ 161	16.05.2022
Kaupunginhallitus	§ 203	06.06.2022
Kaupunginhallitus	§ 220	20.06.2022
Kaupunginhallitus	§ 354	28.11.2022
Kaupunkisuunnittelulautakunta	§ 5	18.01.2023
Kaupunkisuunnittelulautakunta	§ 22	15.02.2023
Kaupunginhallitus	§ 66	06.03.2023
Kaupunginhallitus	§ 76	13.03.2023
Kaupunkisuunnittelulautakunta	§ 31	28.02.2024
Kaupunkisuunnittelulautakunta	§ 35	13.03.2024
Kaupunkisuunnittelulautakunta	§ 39	27.03.2024

kaupungin kehittämisen periaatteet taloudellisesta, ekologisesta, sosiaalisesta ja kulttuurisesta kestävydestä tulee näkyä kokonaisyleiskaavalle valmisteltavissa tavoitteissa.

**Käsittely**

Puheenjohtaja Guzeninan kannattamana ehdotti, että asia jätetään pöydälle.

Keskustelun päätyttyä puheenjohtaja tiedusteli, voidaanko puheenjohtajan ehdotus yksimielisesti hyväksyä. Koska ehdotusta ei vastustettu, puheenjohtaja totesi kaupunginhallituksen hyväksyneen sen.

**Päätös**

Kaupunginhallitus:  
Asia jätettiin yksimielisesti pöydälle.

Kaupunginhallitus 11.04.2022 § 120

**Päätösehdotus**

Kaupunkiympäristön toimialajohtaja Isotalo Olli

Kaupunginhallitus kehottaa, että

1

kaupunkisuunnittelukeskus aloittaa Espoon yleiskaavojen ajantasaisuuden tarkistamisen ja valmistelee kaupunkisuunnittelulautakunnalle ja edelleen kaupunginhallitukselle tavoitteet eri ikäisten yleiskaavojen yhdistämiseksi kokonaisyleiskaavaksi,

2

työssä tulee hyödyntää tuoreita hyväksytyjä osayleiskaavoja, jolloin kokonaisyleiskaavan koonti voidaan tehdä ripeällä aikataululla,

3

Espoo-tarinaa kirjatut tavoitteet kestävästä kasvusta ja siinä kuvatut kaupungin kehittämisen periaatteet taloudellisesta, ekologisesta, sosiaalisesta ja kulttuurisesta kestävydestä tulee näkyä kokonaisyleiskaavalle valmisteltavissa tavoitteissa.

Espoon kaupunki

Pöytäkirja

58/98

Kaupunginhallitus	§ 120	11.04.2022
Kaupunginhallitus	§ 138	02.05.2022
Kaupunginhallitus	§ 161	16.05.2022
Kaupunginhallitus	§ 203	06.06.2022
Kaupunginhallitus	§ 220	20.06.2022
Kaupunginhallitus	§ 354	28.11.2022
Kaupunkisuunnittelulautakunta	§ 5	18.01.2023
Kaupunkisuunnittelulautakunta	§ 22	15.02.2023
Kaupunginhallitus	§ 66	06.03.2023
Kaupunginhallitus	§ 76	13.03.2023
Kaupunkisuunnittelulautakunta	§ 31	28.02.2024
Kaupunkisuunnittelulautakunta	§ 35	13.03.2024
Kaupunkisuunnittelulautakunta	§ 39	27.03.2024

### Käsittely

Puheenjohtaja Tiina Elon kannattamana ehdotti, että asia jätetään pöydälle.

Keskustelun päätyttyä puheenjohtaja tiedusteli, voidaanko puheenjohtajan ehdotus yksimielisesti hyväksyä. Koska ehdotusta ei vastustettu, puheenjohtaja totesi kaupunginhallituksen hyväksyneen sen.

### Päätös

Kaupunginhallitus:

Asia jätettiin yksimielisesti pöydälle.

- 1 Äänestysraportti §39
- 2 Eriävä mielipide\_Jensen\_pykala39 (liite)
- 3 Esittelijän eriävä mielipide pykala39 (liite)
- 4 Liite vastaehdotukset §39
- 5 Vihreiden karttakuvat vastaesityksiin pykälä 39 (liite)
- 6 Eriävä mielipide\_Siivola\_Finström\_pykala39 (liite)

### Oheismateriaali

- 800100 YK2060 kaavakartta
- 800100 YK2060 kaavamääräykset
- 800100 YK2060 selostuksen liite 1 - Teemakartta Asuminen 2060
- 800100 YK2060 selostuksen liite 2 - Teemakartta Liikenne 2060
- 800100 YK2060 selostuksen liite 3 - Teemakartta Elinkeinot 2060
- 800100 YK2060 selostuksen liite 4 - Teemakartta Tekninen huolto 2060
- 800100 YK2060 selostuksen liite 5 - Teemakartta Luonto ja virkistys 2060
- 800100 YK2060 selostuksen liite 6 - Teemakartta Kulttuuriympäristöt 2060
- 800100 YK2060 selostuksen liite 7 - Teemakartta Vesien hallinta 2060
- 800100 YK2060 selostuksen liite 8 - Kulttuuriympäristöalueet
- 800100 YK2060 selostuksen liite 9 - Suojelualueverkosto
- 800100 YK2060 selostuksen liite 10 - Autoliikenteen tavoiteverkko (2)

Espoon kaupunki

Pöytäkirja

59/98

Kaupunginhallitus	§ 120	11.04.2022
Kaupunginhallitus	§ 138	02.05.2022
Kaupunginhallitus	§ 161	16.05.2022
Kaupunginhallitus	§ 203	06.06.2022
Kaupunginhallitus	§ 220	20.06.2022
Kaupunginhallitus	§ 354	28.11.2022
Kaupunkisuunnittelulautakunta	§ 5	18.01.2023
Kaupunkisuunnittelulautakunta	§ 22	15.02.2023
Kaupunginhallitus	§ 66	06.03.2023
Kaupunginhallitus	§ 76	13.03.2023
Kaupunkisuunnittelulautakunta	§ 31	28.02.2024
Kaupunkisuunnittelulautakunta	§ 35	13.03.2024
Kaupunkisuunnittelulautakunta	§ 39	27.03.2024

- 800100 YK2060 selostuksen liite 11 - Joukkoliikenteen tavoiteverkko 2024
- 800100 YK2060 selostuksen liite 12 - Joukkoliikenteen tavoiteverkko 2060
- 800100 YK2060 selostuksen liite 13 - Pyöräliikenteen tavoiteverkko
- 800100 YK2060 selostuksen liite 14 - Autoliikennemäärät 2022
- 800100 YK2060 selostuksen liite 15 - Autoliikennemäärät 2060
- 800100 YK2060 selostuksen liite 16 - Maataloustiet
- 800100 YK2060 selostuksen liite 17 - Pikaraitiotie Matinkylä-Leppävaara
- 800100 YK2060 selostuksen liite 18 - Autoliikenteen mahdolliset kehittämistoimet
- 800100 YK2060 selostuksen liite 19 - Oikeusvaikutuksettomat alueet
- 800100 YK2060 selostuksen liite 20 - Uudet rakennuspaikat Bergön alueella
- 800100 YK2060 selostus
- Esittelijän muutos 13.3.2024 § 35

Espoon kaupunki

Pöytäkirja

60/98

Kaupunkisuunnittelulautakunta

§ 48

12.04.2023

Kaupunkisuunnittelulautakunta

§ 40

27.03.2024

Asianumero 5969/10.02.03/2022

Kaupunkisuunnittelulautakunta 27.03.2024 § 40

§ 40

## **Kolmperänsuora, asemakaavan muutoksen hyväksyminen, alue 641601, 75. kaupunginosa Kolmperä**

Valmistelijat / lisätiedot:  
Nuotio Johanna

etunimi.sukunimi@espoo.fi  
Puhelinnumero 09 816 21

### **Päätösehdotus**

Esittelijä  
Kaupunkisuunnittelujohtaja Hokkanen Torsti

Kaupunkisuunnittelulautakunta

1  
yhtyy vastineisiin, jotka ilmenevät asian liitteistä. Lausunnot, kannanotot ja muistutukset on annettu Kolmperänsuoran asemakaavan muutosehdotuksesta, alue 641601,

2  
hyväksyy 27.3.2024 päivätyn Kolmperänsuora asemakaavan muutoksen, piirustusnumero 7464, 75. kaupunginosassa Kolmperä, alue 641601.

### **Päätös**

Kaupunkisuunnittelulautakunta

Esittelijän ehdotus hyväksyttiin yksimielisesti.

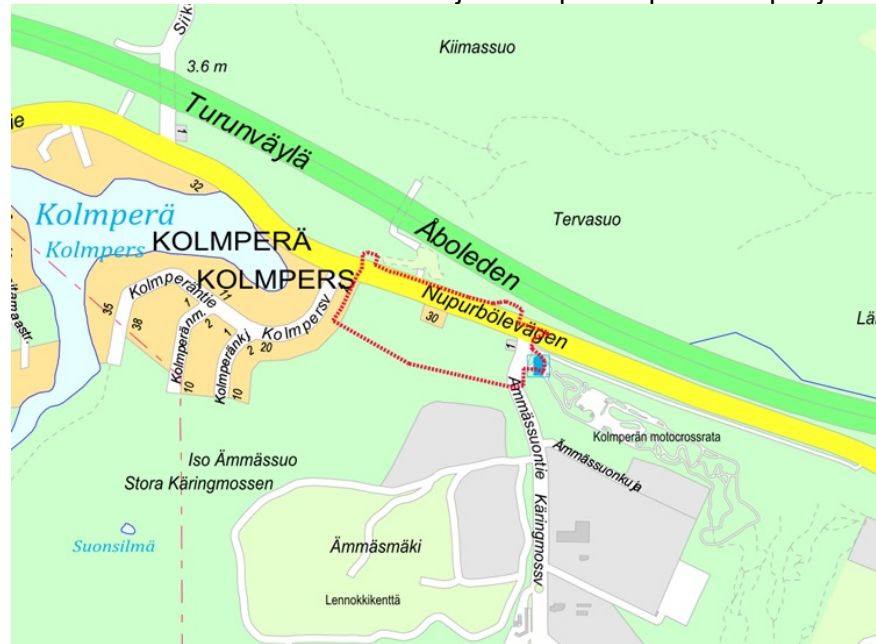
### **Selostus**

Asemakaavan muutoksen tavoitteena on varautua mahdollisen Histan uuden juna-aseman vaatimiin tie- ja katujärjestelyihin ja mahdollistaa niihin liittyvän tiesuunnitelman hyväksyminen. Juna-asema liittyy suunnitteilla olevaan Espoo-Salo-oikorataan. Asemakaavan muutoksella osoitetaan alueet, joille tie- ja katualueet voivat sijoittua. Lisäksi osoitetaan suojaviheralueet, ja tutkitaan yhdyskuntateknistä huoltoa palvelevien rakenteiden ja alueiden sijoittuminen.

Alueelta on laadittu luontoselvitys, jonka pohjalta kaavaan on tehty luontoarvoja suojelevia määräyksiä.

Asemakaavan muutoksella ei osoiteta uutta rakentamista alueelle.

Suunnittelualueen likimääräinen sijainti Espoon opaskarttapohjalla:



Kolmperä, asemakaavan muutosehdotus, piirustusnumero 7464, käsittää erityis-, liikenne ja katualueet, 75. kaupunginosassa Kolmperä, alue 641601

### Aloite ja vireilletulo

Alueen kaavoitusta on tullut Espoon kaupungilta ja Turun Tunnin Juna -hankkeelta.

Vireilletulosta on tiedotettu osallistumis- ja arviointisuunnitelman sekä valmisteluaineiston nähtävilläolokuulutuksen yhteydessä 7.12.2022.

### Alueen nykytila

Suunnittelualue sijoittuu Nupurintien varteen Kolmperä-järven asuinalueen itäpuolelle. Alue käsittää asemakaavassa suojaviheralueeksi osoitetun metsäisen, pääosin rakentamattoman alueen, maantien alueeksi osoitetun osuuden Nupurintiestä, yhdyskuntatekniselle rakentamiselle osoitetun alueen osan, Ämmässuontien pohjoisosan sekä osia Ämmässuontien itäpuolisista alueista. Ämmässuontien ja Nupurintien risteyksessä sijaitsee pumppaamo. Alueella ei ole muita rakennuksia paria puistomuuntamaa lukuun ottamatta. Kaava-alueelta on tunnistettu luonnonsuojelullailla

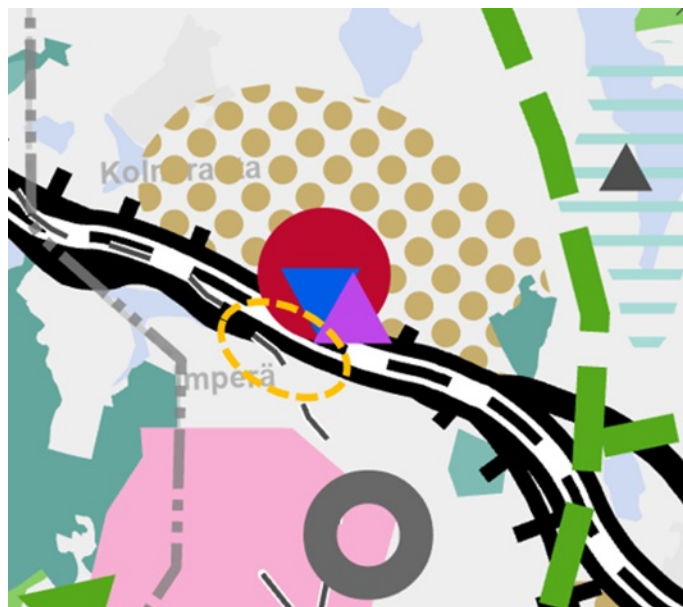
suojeltuja liito-oravan elinympäristöjä. Suunnittelualue on Nupurintietä lukuun ottamatta kaupungin omistuksessa.

### **Voimassa oleva maakuntakaava-, yleiskaava- ja asemakaavatilanne**

#### **Maakuntakaava**

Alueella on voimassa Uusimaa-kaava 2050 ja sen osana Helsingin vaihemaakuntakaava. Uusimaa-kaavassa 2050 suunnittelualue on valkoista aluetta, jolle ei kohdistu maakunnallisia käyttötärpeita ja jolla ei siten ole aluevarausmerkintää. Suunnittelualueen läheisyyteen on osoitettu 110 kV:n voimajohto, Histan keskustatoimintojen alue ja uusi raideliikenteeseen tukeutuva taajamatoimintojen kehittämisvyöhyke, joukkoliikenteen vaihtopaikka sekä liityntäpysäköintialue. Suunnittelualueen pohjoispuolella sijaitsee valtatie 1.

Ote Uusimaa 2050 -kaavasta, johon suunnittelualueen likimääräinen sijainti on merkitty oranssilla katkoviivalla:



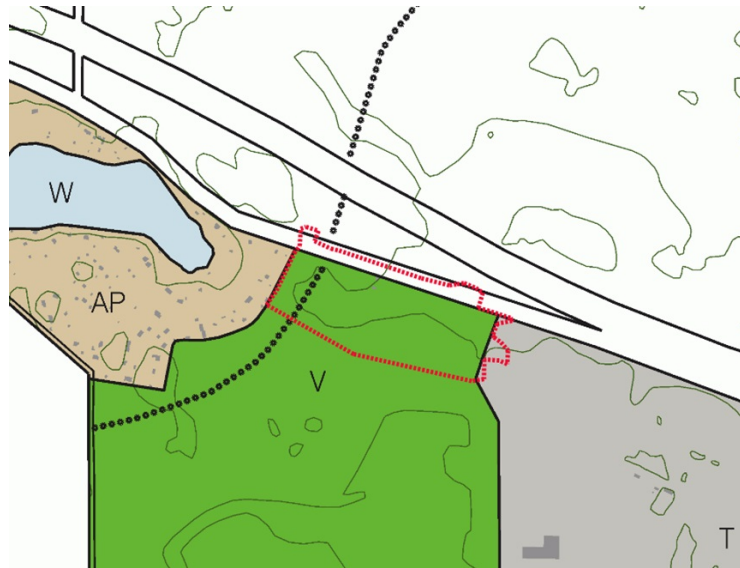
#### **Yleiskaava**

Voimassa olevat:

Espoon pohjoisosien yleiskaava, osa I

Alueella on voimassa Espoon pohjoisosien yleiskaava, osa I. Kaava sai lainvoiman vuonna 1997. Voimassa olevassa yleiskaavassa suunnittelualue on osoitettu pääosin virkistys-alueeksi (V), jonka läpi kulkee pohjois-eteläsuuntainen pääulkoilureitti.

Ote Espoon yleiskaavayhdistelmästä, johon suunnittelualueen sijainti on merkitty punaisella katkoviivalla:

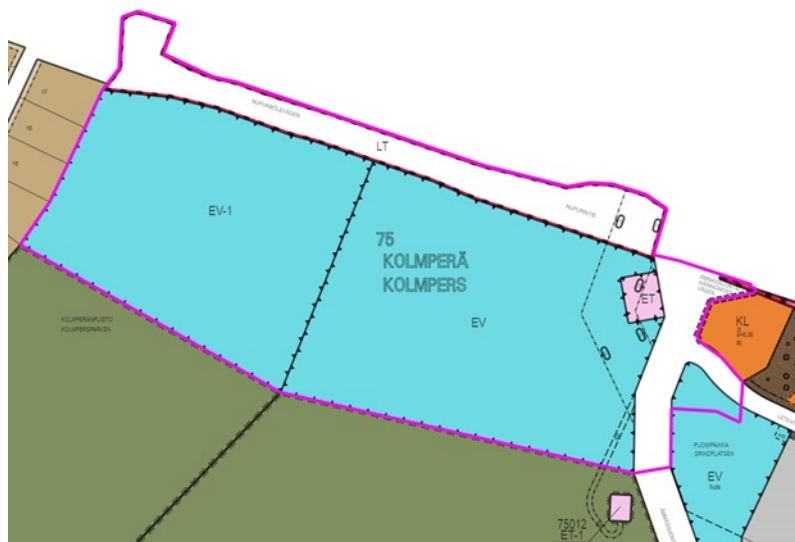


Vireillä olevat:  
Espoon yleiskaava 2060

### Asemakaava

Alueella on voimassa kolme asemakaavaa: Kolmperänsuora 641600 (lainvoimainen 3.2.2021), Kulmakorpi I 640200 (lainvoimainen 14.2.2018) ja Ämmässuo 640100 (lainvoimainen 18.6.2008). Voimassa olevissa asemakaavoissa suunnittelualue on osoitettu suojaviheralueeksi (EV ja EV-1), maantien alueeksi (LT), yhdyskuntateknisen rakentamisen alueeksi (ET) sekä katualueeksi. EV-1-alueella alueen puustoa tulee hoitaa ja uudistaa siten, että alueen läpi säilyy puustoinen latvusyhteys. Kaava-alueen itäosassa on voimajohtoa varten varattu alueenosa.

Ote voimassa olevasta asemakaavasta, johon suunnittelualue on merkitty pinkillä rajauksella:



### Kaavaehdotuksen nähtävilläolo

Kaupunkisuunnittelulautakunta hyväksyi asemakaavan muutosehdotuksen nähtäville 12.4.2023. Ehdotus oli nähtävillä MRA 27 §:n mukaisesti 2.5.–1.6.2023.

Kaavaehdotuksesta jätettiin yksi muistutus, neljä lausuntoa ja kaksi kannanottoa. Muistutus ei aiheuttanut muutoksia kaavaehdotukseen.

Caruna Espoo Oy:n lausunnon johdosta kaavaehdotukseen on tarkennettu voimajohdon alueen määräystä sekä lisätty ohjeellinen rakennusala alueella sijaitseville muuntamoille (noin 100 m<sup>2</sup>).

Uudenmaan ELY-keskuksen lausunnon johdosta kaavaehdotuksessa ollut luo-1-merkintä on vaihdettu s-1-merkinnäksi, sillä luonnonsuojelulakiin perustuva suojelu on tavattu yleisesti merkitä s-kirjaimella. Kaavaehdotuksen hulevesimääräystä on tarkennettu ELY-keskuksen lausunnossa kirjatun mukaisesti. Lisäksi kaavaselostusta on täydennetty muun muassa ilmastovaikutuksien arvioinnin osalta.

ELY-keskus edellyttää lausunnossaan, että Nupurintie muutettaisiin katualueeksi ja perustelee tällä sitä, että lopputilanteessa, kun Hista on asemakaavoitettu, Nupurintie toimii pääasiassa paikallisliikennettä varten. Kaupunkisuunnittelukeskus katsoo, ettei ELY-keskuksen esittämä ratkaisu ole tarkoituksenmukainen kaavoituksen tavoitteeseen nähden, joka on tiesuunnitelman hyväksymisen mahdollistaminen. Kaavaratkaisu ei aseta estettä tien statuksen muuttamiseksi myöhemmin, jos niin sovitaan Espoon kaupungin ja ELY-keskuksen kesken.



Espoon kaupunkitekniikan keskuksen kannanoton johdosta kaavaselostusta on täydennetty hulevesien viivytyismahdollisuuksien ja Nupurintien kevyen liikenteen väylän osalta.

Espoon ympäristönsuojelun lausunnon johdosta Nupurintien ylittävä liito-oravien yhteyttä osoittava eko-1-merkintä on levennetty 50-metriseksi. Luontoselvityksen päivityksen mukaiset viitasammakon lisääntymis- ja levähdysalueet on lisätty s-1-merkintään ja merkintäaluetta on laajennettu kattamaan sekä liito-oravan että viitasammakon lisääntymis- ja levähdysalueet. Kaava-alueen hulevesien käsittelyä koskevaa määräystä on täsmennetty siten, että hulevesien käsittely ei saa vaarantaa pohjaveden lisäksi myöskään luonnonmukaisten lampien tai oijen vedenlaatua. Kaavaselostusta on täydennetty alueella kasvavien vieraslajien ja niiden leviämisen estämisen osalta. Maisemointia koskevaa asemakaavamääräystä on tarkennettu kannanoton mukaisesti.

### **Asemakaavan muutos**

Koko rakentamattomaksi jäävä osa suunnittelualueesta (kaava-alueen etelä- ja koillisosat) osoitetaan puustoiseksi suoja-viheralueeksi (EV-1), jotta liito-oravien kulku ydinalueelle ja sieltä pois on turvattu. Liito-oravien ydinalue ja viitasammakoiden lisääntymis- ja levähdyspaikat merkitään lisäksi omalla s-1-rajauksella, joka tarkoittaa suojeltavaa alueen osaa, jolla sijaitsee luonnon-suojelulain perusteella suojeltuja liito-oravien ja viitasammakoiden lisääntymis- ja levähdyspaikkoja.

Suunnittelualueen pohjoisosa osoitetaan maantien alueeksi (LT). Histan juna-asemaan liittyvä Nupurintien uusi linjaus sijoittuu kokonaisuudessaan maantien alueelle tämän kaavamuutoksen myötä. Espoon kaupunki ja Uudenmaan ELY-keskus ovat käyneet keskusteluja ja neuvotteluja Nupurintien statuksesta sen osalta, tulisiko Nupurintie osoittaa tässä kaavamuutoksessa katualueeksi vai tiealueeksi. Koska kaavan ainoana tavoitteena on mahdollistaa ESA-radnan yhteystarpeisiin liittyvän tiesuunnitelman hyväksyminen, on Nupurintien osoittaminen kaavamuutoksessa liikennealueeksi (LT) nähty parhaaksi ratkaisuksi. Rajaus katualueeseen on merkitty siten, että ylläpitovastuut ja muut järjestelyt saadaan toimiviksi.

Suunnittelualueen länsiosassa Nupurintien yli osoitetaan 50 metriä leveä eko-1-merkintä, joka on alueen osa, jolla sijaitsee ekologinen yhteystarve liito-oravan elinalueiden välillä.

Ämmäsuontietä ja Letkatietä varten osoitetaan katualue. Katualue on laaja ja sisältää sekä uudet eritasoliittymäjärjestelyistä johtuvat katujen uudelleenlinjaukset että nykyiset katujärjestelyt. Nykytilanne mahdollistetaan kaavassa siltä varalta, että junarata ei rakennu. Jotta liikennöidyt alueet eivät muodostu liian karuiksi, kaavassa määrätään, että

rakentamattomat alueen osat sekä katujen ja teiden luiskat tulee maisemoida istutuksin. Ämmäsuontien ja Nupurintien nykyisellä risteysalueella katualuetta osoitetaan pohjoiseen kohti Nupurintietä siten, että oleva pumppaamo rakennusaloineen jää katualueelle. Pumppaamorakennusta varten osoitetaan ohjeellinen rakennusala, rakennusoikeus ja kerrosluku.

### Sopimusneuvottelut

Tonttiyksikkö on ilmoittanut, ettei asemakaavan muutokseen liity maankäyttösopimusta.

### Perittävät maksut

Kaavahankkeesta ei peritä kaavoitus- ja kuulutuskustannuksia. Kaavamuutos tehdään virkatyönä osana ESA-radan mahdollistamista.

### Hyväksyminen

Hallintosäännön I osan 4. luvun 18 §:n 3 kohdan mukaan kaupunkisuunnittelulautakunta hyväksyy muun kuin vaikutuksiltaan merkittävän asemakaavan ja asemakaavan muutoksen, joihin ei liity maankäyttösopimusta.

### Jatkokäsittely

- Ote ja liitteet: Uudenmaan elinkeino-, liikenne- ja ympäristökeskus ELY
- Vastineet muistutusten jättäneille, jotka ovat ilmoittaneet osoitteensa.
- Tieto hyväksymispäätöksestä niille viranomaisille, kunnan jäsenille ja muistutuksen tehneille, jotka ovat MRA 94 §:n mukaan sitä pyytäneet.

### Päätöshistoria

Kaupunkisuunnittelulautakunta 12.04.2023 § 48

### Päätösehdotus

Kaupunkisuunnittelujohtaja Hokkanen Torsti

Kaupunkisuunnittelulautakunta

1

yhtyy vastineisiin, jotka ilmenevät asian liitteistä. Lausunnot ja kannanotot on annettu Kolmperänsuoran osallistumis- ja arviointisuunnitelmasta ja kaavan valmisteluaineistosta, alue 641601,

2

hyväksyy MRA 27 §:n mukaisesti nähtäville 12.4.2023 päivätyn Kolmperänsuora - Kolmpersrakan asemakaavan muutosehdotuksen, piirustusnumero 7464, 75. kaupunginosassa Kolmperä, alue 641601,

Espoon kaupunki	Pöytäkirja	67/98
Kaupunkisuunnittelulautakunta	§ 48	12.04.2023
Kaupunkisuunnittelulautakunta	§ 40	27.03.2024

3  
pyytää asemakaavan muutosehdotuksesta tarvittavat lausunnot sekä toimialojen kannanotot.

#### **Päätös**

Kaupunkisuunnittelulautakunta  
Esittelijän ehdotus hyväksyttiin yksimielisesti.

#### **Liitteet**

- 7 641601 Kolmperänsuora muistutusten yhteenveto ja vastineet
- 8 641601 Kolmperänsuora lausuntojen sekä kannanottojen lyhennelmät ja vastineet

#### **Oheismateriaali**

- 641601b Kolmperänsuora asemakaava
- 641601 Kolmperänsuora kaavaselostuksen liite
- 641601 Kolmperänsuora kaavaselostus

Espoon kaupunki

Pöytäkirja

68/98

Kaupunkisuunnittelulautakunta

§ 121

08.11.2023

Kaupunkisuunnittelulautakunta

§ 41

27.03.2024

Asianumero 5627/10.02.03/2022

Kaupunkisuunnittelulautakunta 27.03.2024 § 41

§ 41

## **Riilahdentien pumppaamo, asemakaavan muutoksen hyväksyminen, alue 440402, 31. kaupunginosa Kaitaa**

Valmistelijat / lisätiedot:

Salama Paltsa-Kai

Karhula Anja

Granberg Hannu

etunimi.sukunimi@espoo.fi

Puhelinnumero 09 816 21

### **Päätösehdotus**

Esittelijä

Kaupunkisuunnittelujohtaja Hokkanen Torsti

Kaupunkisuunnittelulautakunta

1

yhtyy vastineisiin, jotka ilmenevät asian liitteistä. Lausunnot, kannanotot ja muistutukset on annettu Riilahdentien pumppaamo asemakaavan muutosehdotuksesta, alue 440402,

2

hyväksyy 8.11.2023 päivätyn Riilahdentien pumppaamo - Rilaxvägens pumpverk asemakaavan muutoksen, piirustusnumero 7477, 31. kaupunginosassa Kaitaa, virkistysalue 31P12, muodostuu uusi kortteli 31233, alue 440402,

3

ilmoittaa asemakaavan muutoksen hakijalle, että kaupunki tulee MRL 59 §:n mukaisesti perimään kaavoitus- ja kuulutuskulujen loppuosan, 50 %, 5 300 euroa, kun kaupunkisuunnittelulautakunta on käsitellyt asian.

### **Päätös**

Kaupunkisuunnittelulautakunta

Esittelijän ehdotus hyväksyttiin yksimielisesti.

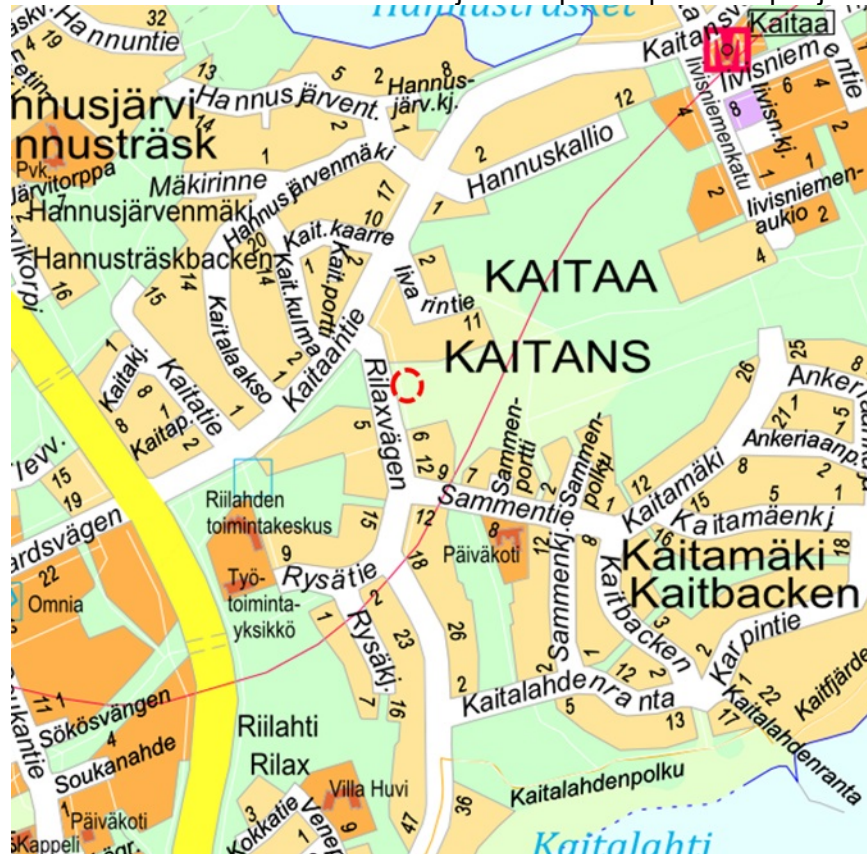
### **Selostus**

Asemakaavan muutoksen tavoitteena on mahdollistaa kaukolämpöpumppaamon rakentuminen. Suunnittelussa huomioidaan alueen maankäytön kehittämiseen liittyvät reunaehdot sekä hankkeen sijoittuminen pientaloasutuksen läheisyyteen. Hankkeessa hyödynnetään olemassa olevaa metron huoltokuilun huoltoyhteyttä. Suunnittelussa huomioidaan myös melu, kaupunkikuvalliset arvot ja hulevesien hallinta.

Kaavamuutos alueen pinta-ala on 1 098 m<sup>2</sup>. Rakennusoikeutta muodostuvalle korttelialueelle osoitetaan 330 km<sup>2</sup>. Yhdyskuntateknistä huoltoa palvelevien rakennusten ja laitosten korttelialueen pinta-ala on 794 m<sup>2</sup> ja lähivirkistysalueen pinta-ala 304 m<sup>2</sup>.

Osa alueesta jää edelleen lähivirkistysalueeksi.

Suunnittelualueen likimääräinen sijainti Espoon opaskarttapohjalla:



Riilahdentien pumppaamo - Rilaxvägens pumpverk, asemakaavan muutosehdotus, piirustusnumero 7477, 31. kaupunginosassa Kaitaa, virkistysalue 31P12, muodostuu uusi kortteli 31233, alue 440402.

### Aloite ja vireilletulo

Alueen kaavoitus on käynnistetty kaupunginhallituksen kilpailukyky- ja elinkeinojaoston 3.10.2022 päättämään suunnitteluvaramukseen perustuen. Vireilletulosta on tiedotettu osallistumis- ja arviointisuunnitelman sekä valmisteluaineiston nähtävilläolokuulutuksen yhteydessä 1.3.2023.

### **Alueen nykytila**

Suunnittelualue sijaitsee Kaitaan pientaloalueella noin kilometrin päässä Kaitaan metroasemasta.

Suunnittelualue on asemakaavoitettu pääasiassa luonnontilaisena säilytettäväksi puistoalueeksi, jota on hoidettava niin, ettei alueen luonne olennaisesti muutu. Alueella sijaitsee Carunan puistomuuntamo, sekä Länsimetron huoltokuilu ja sen huoltoyhteys. Puistoalueen länsiosan puustoa on raivattu Länsimetron työmaan vuoksi ja sittemmin uudelleen istutettu.

Suunnittelualueen itä- ja pohjoispuoli sivuavat puustoista puistoalueen osaa. Suunnittelualueella sivuaa itäpuolelta liito-oravan alueellinen latvusyhteys, joka jatkuu etelän suuntaan hankealueen ohitse. Kaitaanlaakson laaja länsi-itä-suuntainen virkistysalueiden kokonaisuus ja virkistyksellinen pääyhteys on alueellisesti tärkeä. Kaitaanlaakso kokonaisuudessaan myös muodostaa paikallisella tasolla tärkeän ekologisen yhteysalueen.

Suunnittelualueen omistaa Espoon kaupunki.

### **Maakuntakaava**

Voimassa olevat:

Espoon alueella on voimassa Uusimaa-kaava 2050 ja sen osana Helsingin vaihemaakuntakaava.

Uusimaa 2050 -kaavakokonaisuudessa alue on osoitettu pääkaupunkiseudun ydinvyöhykkeeksi. Merkinnällä osoitetaan pääkaupunkiseudun muuta taajamatoimintojen kehittämisvyöhykettä tehokkaammin rakennettavat taajama- ja keskustatoimintojen alueet, jotka tukeutuvat kestäväan liikennejärjestelmään ja tukevat verkostomaisen kaupunkirakenteen kehittymistä. Suunnittelualueella sivuaa myös metrolinja.

### **Yleiskaava**

Voimassa olevat:

Kaitaa - livisniemi osayleiskaava

Alueella on voimassa Kaitaa-livisniemi osayleiskaava. Kaava sai lainvoiman vuonna 2019. Osayleiskaavan tavoitteena on ollut mahdollistaa alueelle sijoittunut metrolinja ja -asema sekä kehittää aluetta kaupunkimaiseksi, yhdyskuntarakennetta eheyttäväksi ja joukkoliikenteeseen tukeutuvaksi asunto- ja työpaikka-alueeksi. Alueen virkistys- ja suojeluarvot turvaten.

Suunnittelualue sijoittuu Kaitaa-livisniemen osayleiskaavassa virkistysalueelle (V), jolle voidaan yksityiskohtaisemman suunnitelman pohjalta sijoittaa virkistystä palvelevia rakennuksia ja rakenteita. Alueella tulee turvata liito-oravalle soveltuvat keskeiset kulkuyhteydet. Lisäksi alueella maisemaa muuttava maanrakennustyö, puiden kaataminen ja muu näihin verrattavissa oleva toimenpide on luvanvaraista siten kuin maankäyttö- ja rakennuslain 128 §:ssä on säädetty.

Vireillä olevat:

Espoon yleiskaava 2060

Alueella on vireillä Espoon yleiskaava 2060. Kaava on kuulutettu vireille syksyllä 2022 ja kaava koskee koko Espoota.

### **Asemakaava**

Alueella on voimassa livisniemi, 440100 asemakaava (lainvoimainen 27.5.1968), jossa suunnittelualue on osoitettu pääasiassa luonnontilassa säilytettäväksi puistoalueeksi (PL1), sekä maanalainen Matinkylä-Saunalahti metrotunneli -asemakaava (lainvoimainen 7.8.2013), jonka mukaan suunnittelualueita sivuava osa on varattu alueeksi, johon saa sijoittaa maanpintaan johtavan ilmanvaihtokuilun ja hätäpoistumistien suojavyöhykkeineen (map-1/p).

### **Osallistuminen ja vuorovaikutus (MRA 27 §)**

Kaavaehdotuksesta saatiin viisi lausuntoa ja neljä muistutusta.

Lausunnoissa HSY lausui alueen vesi- ja viemäriverkostosta. Hankkeen jatkosuunnittelun yhteydessä tulee selvittää uuden vesihuollon tarve kustannuksineen sekä huomioida riittävät tilavaraukset vesihuollon putkille ja laitteille. Caruna Espoo Oy lausui alueen sähkönjakeluverkosta. Asemakaavamuutoksen myötä sähkönkulutus nousee hieman ja tarvitaan uusia kaapelointeja. Länsi-Uudenmaan pelastuslaitoksella ei ollut kommentoitavaa.

Espoon ympäristönsuojelu lausui alueen luontoarvoista. Espoon ympäristönsuojelu katsoo, että luontoarvoja on kartoitettu riittäväällä tarkkuudella ja Riilahden pumppaamo asemakaavamuutos ei aiheuta merkittävää haittaa liito-oravien kulkuyhteyksille tai paikallisille ekologisille

yhteyksille. Koska alueella voi oleskella liito-oravia, puita ei saa kaataa liito-oravien pesimärauhan 1.4.–31.7 aikana. Rakentamisen ajaksi säästettävät puut on suojattava väliaikaisella suoja-aidalla Espoon ympäristönsuojelun ohjeiden mukaisesti. Espoon ympäristönsuojelu kannustaa viherkattojen käyttö kaikissa uusissa rakennuksissa ja muistuttaa, että Espoon kaupunki on laatinut Viherkattovision. Espoon ympäristönsuojelu pitää kaavamääräystä 4§ tärkeänä, jotta asukkaille taataan terveellinen, turvallinen ja viihtyisä asuinympäristö sekä turvataan laadukkaat lähivirkistysalueet Kaitaanlaaksossa. Espoon ympäristönsuojelu huomauttaa, että Kaitaan-laakson metsistä on havaittu pohjanlepakoita. Lepakoiden kannalta olisi hyvä, että pumppaamon seinässä tai pihalla ei olisi ulkovalaisimia, joista valo suuntaa suoraan ylös taivaalle.

Uudenmaan ELY-keskus kommentoi hanketta. Alueella tulee turvata liito-oravalle soveltuvat keskeiset kulkuyhteydet. Uudenmaan ELY-keskus tuo esiin, että asemakaavaehdotus poikkeaa ohjaavan yleiskaavan ratkaisusta. Näin ollen Uudenmaan ELY-keskus katsoo, että kaavaselostuksesta tulee käydä ilmi perustelut sille, että asemakaava ei vaikeuta yleiskaavan toteutumista.

Kaukolämpöpumppaamon rakenteiden sijoittelussa tulee varautua alueelle leviävään merivesitulvaan. Alin suositeltava rakentamiskorkeus, jonka alapuolelle ei tule sijoittaa kastuessaan vaurioituvia taikka vahinkoa tai vaaraa aiheuttavia rakenteita tai toiminto -ja ilman asianmukaista vesieristystä, on Riilahdentien pumppaamon suunnittelualueella N2000 +3,1 metriä. Suositus on määritetty vaurioituessaan laaja-alaista vahinkoa aiheuttavien yhdyskuntateknisten rakennusten sijoittelua varten.

Lausuntojen perusteella asemakaavamuutoksen sisältöjä on tarkennettu valmistelun aikana, ja lisätty määräykset liittyen liito-oravien pesimärauhaan, puuston suojaamiseen ja lepakoiden huomioimiseen korttelin ulkovalaistuksessa. Lisätty myös määräys, joka edellyttää rakennuksen toteuttamisen viherkattoisena sekä määräys alimmasta suositeltavasta rakentamiskorkeudesta. Perustelu yleiskaavan toteutumisesta lisätty kaavaselostukseen.

Muistutuksia saatiin yhteensä neljä kappaletta. Muistutukset koskivat pumppaamon sijoittumista viheralueelle, sen vaikutuksia alueen luontoarvoihin, meluhaitasta sekä rakennuksen korkeudesta, muodosta ja sen tuottamasta varjostuksesta.

Pumppaamon sijoittuminen on riippuvainen kaukolämpölinjastosta. Sen tulee sijaita sopivan yhteyden päässä linjastosta. Asemakaavamuutoksen valmistelussa on pyritty siihen, että vaikutukset ympäröivään asutukseen ja luontoon jäävät mahdollisimman vähäisiksi. Kuitenkin, koska pumppaamo täytyy sijoittaa puistoalueelle, jonkin verran olevaa puustoa menetetään.



Länsipuolisen katualueen varren puustoon tai puistoalueen puustoon laajemmin kaavamuutoksella ei kuitenkaan ole vaikutusta. Virkistyksen ja ekologisten yhteyksien näkökulmista suunnitelmaa on tarkasteltu valmistelun aikana, ja todettu ettei kaavan mukainen rakentaminen merkittävästi heikennä alueen virkistyskäyttöä tai -yhteyksiä, eikä myöskään ekologisia yhteyksiä alueella.

Kaukolämpöpumppaamo on sijoitettu Riilahdentien varteen nykyiselle virkistysalueelle, jossa liikenne on hallitseva melulähde. Rakennuksen sijoittelulla on pyritty säilyttämään mahdollisimman suuri osa nykyisestä virkistysalueesta melutasoiltaan matalana. Vaikka meluselvityksessä esitetty alin päiväajan keskiäänitason melukäyrä onkin merkitty osoittamaan 45db melutason, käy selvityksestä ilmi, että päiväajan suurin keskiäänitaso, joka kohdistuu pohjoispuolen asutuksen julkisivuun, on 37-38dB. Pieniin ympyröihin on laskettu julkisivun pystylinjaan kohdistuva suurin keskiäänitaso päivällä ja ison ympyrän sisään merkitty vastaava keskiäänitaso päivällä ja yöllä.

Pumppaamorakennuksen korkeus perustuu teknisiin edellytyksiin ja tarpeisiin. Rakennuskorkeus pyritään pitämään mahdollisimman matalana ja pumppaamon korkeus huomioidaan suunnittelussa niin, että se toisi mahdollisimman vähän haittaa lähialueen asutukselle.

Kaavaan merkitään rakennuksen ylin korkeusasema. Kaavamääräyksissä esitetään myös edellytykset rakennuksen julkisivuille ja materiaalien laadukkuudelle. Pumppaamorakennus ei lähtökohtaisesti tuota varjostushaittaa pohjoispuolen asutukselle.

Suunnitteluaineistoon on lisätty havainnollistava kuva pumppaamon tuottamasta varjostusalueesta.

### **Asemakaavan muutosehdotus**

#### **ET - Yhdyskuntateknistä huoltoa palvelevien rakennusten ja laitosten korttelialue**

Alueelle on osoitettu kaukolämpöpumppaamorakennusta varten rakennusala. Rakennusoikeus on osoitettu lukuna 330 ja kerroskorkeus lukuna I. Alueen lounaiskulmaan osoitetaan näkemäalueeksi varattu alueen osa (nä).

Rakennuksen julkisivut tulee pääosin toteuttaa viherseininä niin, että julkisivujen yhteyteen toteutetaan köynnösistutuksia. Rakennuksen katolle tulee toteuttaa hulevesiä viivyttävä ja haihduttava viherkattorakenne.

Kaavaan osoitetaan määräykset myös melusta, julkisivujen korkealuokkaisuudesta, hulevesien hallinnasta sekä sulfidisavien

huomioimisesta. Kaavaan on merkitty myös rakennuksen vesikaton ylimmän kohdan korkeusasema.

Kaukolämpöpumppaamon rakenteiden sijoittelussa tulee varautua alueelle leviävään merivesitulvaan. Alin suositeltava rakentamiskorkeus, jonka alapuolelle ei tule sijoittaa kastuessaan vaurioituvia taikka vahinkoa tai vaaraa aiheuttavia rakenteita tai toimintoja ilman asianmukaista vesieristystä, on N2000 +3,1 metriä. Suositus on määritetty vaurioituessaan laaja-alaista vahinkoa aiheuttavien yhdyskuntateknisten rakennusten sijoittelua varten.

### **Virkistysalueet**

Osa olevan asemakaavan mukaisesta pääasiassa luonnontilassa säilytettävästä puistoalueesta (PL1) muuttuu ET-alueeksi. Osa PL1-alueesta jää kuitenkin edelleen viheralueeksi. Alueen kaavamerkintä muuttuu pieneltä osin merkinnästä PL1 (Puistoalue) muotoon VL (Lähivirkistysalue). Alueelle osoitetaan ohjeellinen ajoyhteys.

ET-alueen sijoittamisessa ja suunnittelussa on huomioitu kaupungin viereisten puistoalueiden tarkoituksenmukainen käyttö sekä mm. tiedossa olevat lähitulevaisuuden suunnitelmat puisto- ja virkistysalueille. Kaavan mukainen ET-alue ja pumppaamo eivät katkaise tai merkittävästi heikennä alueen virkistysyhteyksiä.

Liittyminen ympäröiviin puistoalueisiin on huomioitu asemakaavamuutoksessa myös seuraavin määräyksin:

- ”Kortteliin 31233 rajautuvien PL- ja VL-alueiden reunapuusto sekä puiden juuristo tulee suojata korttelin rakentamisen työmaa-aikana. Kortteliin rajautuvat puustoiset alueet tulee rajata kiinteällä suoja-aidalla rakentamisen ajaksi. Alueella ei saa kaataa puita liito-oravien pesimärauhan aikana 1.4.–31.7.”
- ”Korttelialueen ulkovalaistuksen suunnittelussa ja toteuttamisessa tulee huomioida lepakoiden elinolosuhteiden säilyttäminen. Korttelin ulkovalaistus tulee pitää mahdollisimman vähäisenä, ja mahdollinen valaistus tulee suunnata pääosin alaspäin tai toteuttaa niin että ylöspäin suuntautuva valo on epäsuoraa.”

### **Sopimusneuvottelut**

Tonttiyksikkö on ilmoittanut, ettei asemakaavan muutokseen liity maankäytösopimusta.

### **Perittävät maksut**

Hakija(t) ovat maksaneet 14.3.2023 kaavoitus- ja kuulutus kustannuksista 50 %.

Espoon kaupunki	Pöytäkirja	75/98
Kaupunkisuunnittelulautakunta	§ 121	08.11.2023
Kaupunkisuunnittelulautakunta	§ 41	27.03.2024

## Hyväksyminen

Hallintosäännön I osan 4. luvun 22 §:n 3 kohdan mukaan kaupunkisuunnittelulautakunta hyväksyy muun kuin vaikutuksiltaan merkittävän asemakaavan ja asemakaavan muutoksen, joihin ei liity maankäyttösopimusta.

## Jatkokäsittely

- Ote ilman liitteitä: Hakija(t)
- Ote ja liitteet: Uudenmaan elinkeino-, liikenne-, ja ympäristökeskus ELY
- Vastineet muistutusten jättäneille, jotka ovat ilmoittaneet osoitteensa.
- Tieto hyväksymispäätöksestä niille viranomaisille, kunnan jäsenille ja muistutuksen tehneille, jotka ovat MRA 94 §:n mukaan sitä pyytäneet

## Päätöshistoria

Kaupunkisuunnittelulautakunta 08.11.2023 § 121

## Päätösehdotus

Esittelijä  
Kaupunkisuunnittelujohtaja Hokkanen Torsti

Kaupunkisuunnittelulautakunta

1  
yhtyy vastineisiin, jotka ilmenevät asian liitteistä. Lausunnot on annettu Riilahdentien pumppaamo osallistumis- ja arviointisuunnitelmasta, alue 440402,

2  
hyväksyy MRA 27 §:n mukaisesti nähtäville 8.11.2023 päivätyn Riilahdentien pumppaamon asemakaavan muutosehdotuksen, piirustusnumero 7477, 31. kaupunginosassa Kaitaa, virkistysalue 31P12, muodostuu uusi kortteli 31233, alue 440402,

3  
pyytää asemakaavan muutoksesta tarvittavat lausunnot sekä toimialojen kannanotot.

## Päätös

Kaupunkisuunnittelulautakunta  
Esittelijän ehdotus hyväksyttiin yksimielisesti.

## Liitteet

Espoon kaupunki

Pöytäkirja

76/98

Kaupunkisuunnittelulautakunta

§ 121

08.11.2023

Kaupunkisuunnittelulautakunta

§ 41

27.03.2024

9 440402 Riilahdentie pumppaamo muistutusten yhteenveto ja  
vastineet

10 440402 Riilahdentie pumppaamo lausuntojen yhteenveto ja  
vastineet

#### Oheismateriaali

- 440402b Riilahdentien pumppaamo asemakaava
- 440402 Riilahdentien pumppaamo kaavaselostus
- 440402 Riilahdentien pumppaamo selostuksen liitteet

Espoon kaupunki

Pöytäkirja

77/98

Kaupunkisuunnittelulautakunta

§ 42

27.03.2024

kunAsianumero 3462/10.02.03/2023

Kaupunkisuunnittelulautakunta 27.03.2024 § 42

§ 42

## **Viilivati, vaiheittaisen asemakaavan muutoksen hyväksyminen, alue VK1003, 54. kaupunginosa Kilo**

Valmistelijat / lisätiedot:  
Metsälä Sari  
Pennanen Tarja  
etunimi.sukunimi@espoo.fi  
Puhelinnumero 09 816 21

### **Päätösehdotus**

Esittelijä  
Kaupunkisuunnittelujohtaja Hokkanen Torsti

Kaupunkisuunnittelulautakunta

1  
yhtyy vastineisiin, jotka ilmenevät asian liitteistä. Kannanotot on annettu Viilivati vaiheittaisen asemakaavan muutosehdotuksesta, alue VK1003,

2  
hyväksyy 22.1.2024 päivätyn Viilivati - Filfatet vaiheittaisen asemakaavan muutoksen, piirustusnumero 7492, 54. kaupunginosassa (Kilo), alue VK1003,

3  
ilmoittaa asemakaavan muutoksen hakijalle, että kaupunki tulee MRL 59 §:n mukaisesti perimään kaavoitus- ja kuulutuskulujen loppuosan, 50 %, 2 000 euroa, kun kaupunkisuunnittelulautakunta on käsitellyt asian

### **Päätös**

Kaupunkisuunnittelulautakunta

Esittelijän ehdotus hyväksyttiin yksimielisesti.

### **Selostus**

Tämä asemakaavan muutos on teknisluonteinen ja tehdään vaiheittaisena asemakaavan muutoksena lisäämällä kaavaan ajoyhteys -merkintä korttelin 54043 kahdelle tontille, jotta nykyinen asuinkerrostalotontti on mahdollista jakaa kahdeksi tontiksi. Nykytilassa tontin jakaminen ei ole

mahdollista kiinteistönmuodostusteknisesti, koska jaettaessa toinen uusista asuinkerrostalotonteista ei rajoittuisi ajoliikenteen sallivaan katuun.

Kaikilta muilta osiltaan nykyinen voimassa oleva asemakaava jää voimaan.

Suunnittelualueen likimääräinen sijainti Espoon opaskarttapohjalla:



Viilivati – Filfatet, vaihteittainen asemakaavan muutosehdotus, piirustusnumero 7492, käsittää osan korttelia 54043, 54. kaupunginosassa Kilo, alue VK1003.

### Aloite ja vireilletulo

Asemakaavan muutosta on hakenut alueen maanomistajan edustaja 24.10.2023. Kaavan vireilletulosta on tiedotettu 13.11.2023 päivätyllä kuulemiskirjeellä.

### Osallistuminen ja vuorovaikutus (MRA 30 §)

MRA 30 §:n mukainen kuuleminen on järjestetty 13.11.2023 päivätyillä kuulemiskirjeillä. Osallisille on varattu mahdollisuus lausua mielipiteensä suunnitelmasta 11.12.2023 mennessä.

Asiaan ei jätetty yhtään mielipidettä.

## **Alueen nykytila**

Kaavamuutosalue on Kilon kaupunginosassa, Kerassa radan eteläpuolella sijaitsevan korttelin 54043 tonttien 6 ja 9 kohdalla (Os. Viilivati 13 ja 17). Keran asemakaava entisen SOK:n logistiikkakeskuksen alueelle on tullut lainvoimaiseksi marraskuussa 2021.

Vaiheittaisen kaavamuutoksen alue on toistaiseksi osa Keran hallien asfalttipintaista paikoitusaluetta, mutta asemakaavassa alueella on asuinkerrostalotontti (AK-1) ja pysäköintitontti (LPA). Keran kaava-alueella Keran hallien länsiosat on purettu, lähiaikoina on tehty tonttien ja katujen lohkomistoimituksia. Alue on alkanut toteutumaan asemakaavan mukaisesti. Keran halleilla väliaikaisesti sijainneet yritykset ovat toiminnassa vielä jonkin aikaa, kunnes vuokrasopimukset SOK:n kanssa päättyvät.

## **Voimassa oleva maakuntakaava-, yleiskaava- ja asemakaavatilanne**

### **Maakuntakaava**

Espoon alueella on voimassa Uusimaa-kaava 2050 ja sen osana Helsingin vaihemaakuntakaava.

Voimassa olevassa maakuntakaavassa kaavamuutosalue on osoitettu radan tuntumaan pääkaupunkiseudun ydinvyöhykkeelle.

### **Yleiskaava**

Alueella on voimassa Keran osayleiskaava. Kaava sai lainvoiman vuonna 2018. Suunnittelualue on siinä osoitettu asuinalueelle (A1).

Alueella on vireillä Espoon yleiskaava 2060. Käynnissä on kaavan valmisteluvaihe.

### **Asemakaava**

Alueella on voimassa Kera asemakaava (lainvoimainen 24.11.2021). Kaavamuutosalueelle on osoitettu käyttötarkoitus osa asuinkerrostalokorttelialuetta (AK-1), jonka maantasokerrokseen voi sijoittaa asumista häiritsemättömiä liike-, tomisto- ja työtiloja sekä keskitetyn aluepysäköinnin korttelialuetta (LPA).

Kerrostalojen suurimmat sallitut kerrosluvut ovat seitsemän (VII), kuusi (VI) ja yhdestä kahteen (I-II). Kaavamuutosalueen rakennusoikeus on osoitettu tonttijaolla olevan 7700. Alueella on ohjeellinen rakennusala muuntamolle (vm). Kerrostalokorttelialueen eteläsivulle tulee jättää rakennuksen ja kadun väliin katutasoon liittyvä vähintään 3,3 metriä korkea ja 2,5 metriä

leveä arkaditila, jonka pilarit tulee sijoittaa kiinni rakennusalan rajaan siten, että muodostuu jatkuva jalankulkukäytävä.

Asuinkorttelialueella on kaavassa osoitettu nuolella rakennusalan sivu, johon rakennus on rakennettava kiinni. Kaavassa on myös merkitty rakennuksen sivu, jolla tulee olla suora uloskäynti porrashuoneista.

Kaavamuutosalueen länsiosaan kohdistuu osittain kaavamerkintä 32dB, jonka numeroarvo ilmaisee ko. rakennusalan sivun puoleisten ulkoseinien, ikkunoiden ja muiden rakenteiden tulee olla sellaisia, että liikenteestä julkisivuun kohdistuvan äänitason ja asuinhuoneissa havaittavan äänitason päiväaikainen A-painotettu erotus on vähintään numeroarvon mukainen.

Lisäksi voimassa olevassa asemakaavassa on suunnittelualueelle määräykset:

- auto- ja pyöräpysäköinnistä
- lisärakennusoikeudesta
- kaupunkikuvasta ja julkisivuista
- kortteleiden liittymisestä yleisiin alueisiin
- melusta ja ilmanlaadusta
- tärinästä ja runkomelusta
- maaperästä ja pohjavedestä
- rakentamisesta ja sen vaiheistuksesta
- pihajärjestelyistä, hulevesistä ja viherkertoimesta
- yhteisjärjestelyistä
- taiteesta ja täydentävistä asiakirjoista

Tarkemmin kaavan merkinnöistä ja määräyksistä asemakaavasta 13040 Kera.

### **Kaavaehdotuksen nähtävilläolo**

Kaupunkisuunnittelujohtaja hyväksyi vaiheittaisen asemakaavan muutosehdotuksen nähtäville 22.1.2024. Ehdotus oli nähtävillä MRA 27§:n mukaisesti 5.–19.2.2024.

Kaavaehdotuksen nähtävilläolon aikana saatiin yksi kannanotto. Espoon kaupunkitekniikan keskuksen kannanotto tuli nähtävilläolon jälkeen. Yhteensä kannanottoja saatiin kaksi. Muistutuksia asiaan ei jätetty.

Länsi-Uudenmaan pelastuslaitoksella ei ollut lausuttavaa vaiheittaiseen asemakaavan muutokseen.

Espoon kaupungin kaupunkitekniikan keskukselta saatiin kannanotto, jossa kaavakartan ajoyhteys -merkinnän sijainti LPA alueella tulee olla ohjeellinen.



Kaavakartan merkkien selitykseen ajoyhteys -merkinnän kohdalle on lisätty teksti "LPA-korttelialueella sijainti ohjeellinen, mutta yhteys sitova".

### **Vaiheittainen asemakaavan muutos**

1.5.2017 voimaan tulleen maankäyttö- ja rakennuslain muutoksen 50 §:n 2 momentin mukaisesti asemakaavan muutos voidaan laatia myös vaiheittain. Vaiheittaisella asemakaavan muutoksella voidaan muuttaa ainoastaan rajattua asiakokonaisuutta, eivätkä muutoksen vaikutukset saa ulottua laajalti muihin voimassa olevassa asemakaavassa käsiteltyihin asioihin.

#### **Korttelialueet**

Tämä asemakaavan muutos on teknisluonteinen ja tehdään vaiheittaisena asemakaavan muutoksena lisäämällä kaavaan ajoyhteys -merkintä korttelin 54043 kahdelle tontille, jotta nykyinen asuinkerrostalotontti on mahdollista jakaa kahdeksi tontiksi. Nykytilassa tontin jakaminen ei ole mahdollista, koska jaettaessa toinen uusista asuinkerrostalotonteista ei rajoittuisi ajoliikenteen sallivaan katuun.

Kaikilta muilta osiltaan nykyinen voimassa oleva asemakaava jää voimaan. Asemakaavan muutoksilla ei ole näin ollen vaikutusta muun muassa alueen rakennusoikeuteen.

#### **Liikenne**

Kaavamuutos ei muuta yleisten alueiden liikenne- ja katujärjestelyitä. Vaihekaavalla lisätään ainoastaan tonttijaon mahdollistava ajoyhteysmerkintä korttelialueelle.

### **Perittävät maksut**

Hakija(t) ovat maksaneet 11.12.2023 kaavoitus- ja kuulutuskustannuksista 50 %.

### **Hyväksyminen**

Hallintosäännön I osan 4. luvun 22 §:n 3 kohdan mukaan kaupunkisuunnittelulautakunta hyväksyy muun kuin vaikutuksiltaan merkittävän asemakaavan ja asemakaavan muutoksen, joihin ei liity maankäyttösopimusta.

### **Jatkokäsittely**

- Ote ilman liitteitä: Hakija (t)
- Ote ja liitteet: Uudenmaan elinkeino-, liikenne- ja ympäristökeskus ELY

Espoon kaupunki

Pöytäkirja

82/98

Kaupunkisuunnittelulautakunta

§ 42

27.03.2024

### **Liitteet**

11 VK1003 Viilivati lausuntojen sekä kannanottojen lyhennelmät ja vastineet

### **Oheismateriaali**

- VK 1003b Viilivati vaihekaava
- VK1003 Viilivati kaavaselostuksen liitteet
- VK1003 Viilivati kaavaselostus

Espoon kaupunki

Pöytäkirja

83/98

Kaupunkisuunnittelulautakunta

§ 43

27.03.2024

Asianumero 888/10.02.05/2024

Kaupunkisuunnittelulautakunta 27.03.2024 § 43

§ 43

## **Rakennuskiellon määrääminen Antinmäkeen asemakaavan laatimiseksi**

Valmistelijat / lisätiedot:  
Leppäsyvä Hugo  
Puustinen Jenni  
etunimi.sukunimi@espoo.fi  
Puhelinnumero 09 816 21

### **Päätösehdotus**

Esittelijä  
Kaupunkisuunnittelujohtaja Hokkanen Torsti

Kaupunkisuunnittelulautakunta

määrää rakennuskiellon oheisen liitekartan mukaisesti Pohjois-Espoon Antinmäkeen 27.3.2026 saakka maankäyttö- ja rakennuslain 53 §:n 1 momentin nojalla, sekä saman lain 202 §:n perusteella määrää päätöksen tulemaan voimaan ennen kuin se on saanut lainvoiman.

Tällä alueella maisemaa muuttavat maanrakennustyöt, puiden kaataminen sekä muut näihin verrattavissa olevat toimenpiteet ovat maankäyttö- ja rakennuslain 53 §:n 1 momentin mukaisesti luvanvaraisia siten, kuin maankäyttö- ja rakennuslain 128 §:ssä säädetään.

Kyseinen rakennuskielto ei koske maankäyttö- ja rakennuslain 137 §:n 2 momentin mukaisesti jo olevan rakennuksen korjaamista tai asuinrakennusten vähäistä laajentamista. Näissä tapauksissa rakennusvalvontaviranomaisen tulee kuitenkin pyytää lausunto kaupunkisuunnittelujohtajalta. Rakennuskielto ei koske myöskään jo olevan rakennuksen sisällä tapahtuvia muutostöitä.

### **Päätös**

Kaupunkisuunnittelulautakunta

Esittelijän ehdotus hyväksyttiin yksimielisesti.

### **Selostus**

Vireillä olevaa Antinmäki II asemakaavaa esitetään asetettavaksi rakennuskieltoon asemakaavan laatimista varten. Rakennuskiellon avulla käytetään maankäyttö- ja rakennuslainsäädännön mahdollistamia kunnan

ohjauskeinoja alueen maankäytön suuntaamiseen laadittavana olevan asemakaavan tavoitteiden mukaisiksi. Alueella on ollut aiemmin voimassa toimenpiderajoitus Espoon pohjois- ja keskiosien yleiskaavan laatimiseksi yleiskaavan lainvoimaistumiseen saakka.

Rakennuskieltoon esitettävä alue sijaitsee Perusmäessä ja Kalajärvellä alueella, jolla ei ole tällä hetkellä voimassa olevaa asemakaavaa. Espoon pohjois- ja keskiosien yleiskaavassa rakennuskieltoalue on osoitettu pääosin asuntovaltaiseksi alueeksi A3. Alueella on lisäksi avoimen maisematilan elinkeinoaluetta ja virkistysaluetta. Alueen läpi kulkee joukkoliikenteen runkoyhteyden sekä maakunnallisen ekologisen yhteyden linjaukset. Alue on pääosin yksityisten maanomistajien omistuksessa. Espoon kaupunki omistaa alueella muutaman pienen, rakentamattoman kiinteistön. Alueella on nykyisin noin 30 rakennettua kiinteistöä, joilla sijaitsee pääosin omakotitaloja.

Rakennuskieltoalueen likimääräinen sijainti Espoon opaskarttapohjalla:



#### Vireillä oleva asemakaava

Rakennuskieltoon esitettävällä alueella on vireillä Antinmäki II 714200 asemakaavan laatiminen. Asemakaavalla täydennetään olemassa olevaa pientalorakennetta ja samalla tuetaan Kalajärven keskuksen palveluiden toimintaedellytyksiä. Asemakaava sisältää pientalo- ja lähipalvelurakentamista sekä virkistysalueita. Alue sijaitsee laajan peltolaakson laidalla. Alueen pohjoislaidalla kulkee maakunnallisen ekologisen yhteyden linjaus. Sekä Santaharjuntie että Niipperintie

halkaisevat aluetta. Kaava-alue tullaan yhdistämään Niipperinniityn kaava-alueeseen.

Asemakaavan lähtökohdat ja tavoitteet on tavoitteena käsitellä kaupunkisuunnittelulautakunnassa kevään 2024 aikana. Rakennuskiellon avulla varmistetaan kaupungin tavoitteiden mukainen maankäytön kehitys rakennuskieltoalueella sekä turvataan alueen luontoarvot ennen asemakaavan voimaan tuleamista.

### **Rakennuskielto**

Rakennuskiellon myötä alueelle astuu voimaan toimenpiderajoitus. Toimenpiderajoitus pitää sisällään velvollisuuden hakea maisematyölupaa maisemaa muuttavaan maanrakennustyöhön, puiden kaatamiseen tai muuhun näihin verrattavissa olevaan toimenpiteeseen siten kuin maankäyttö- ja rakennuslain 128 §:ssä on säädetty (toimenpiderajoitus). Toimenpiderajoituksella pyritään estämään kaavoitusmenettelyn aikaisia haitallisia vaikutuksia ympäristölle sekä kaupunki- ja maisemakuvalle.

Maankäyttö- ja rakennuslain 53 §:n mukaan kunta voi määrätä rakennuskiellon alueelle, jolle asemakaavan laatiminen tai muuttaminen on vireillä. Rakennuskielto on voimassa enintään kaksi vuotta. Kunta voi kaavoituksen keskeneräisyyden vuoksi pidentää kieltoaikaa kaksi vuotta kerrallaan. Rakennuskiellosta voi hakea poikkeamista. Espoon kaupungin hallintosäännön I osan 4 luvun 18 §:n 5 kohdan mukaan kaupunkisuunnittelulautakunta määrää rakennuskiellon alueelle, jolla asemakaavan laatiminen tai muuttaminen on vireillä sekä rakennuskieltojen pidentämisestä.

### **Liitteet**

12 Rakennuskieltoon esitettävä alue

Espoon kaupunki

Pöytäkirja

87/98

Kaupunkisuunnittelulautakunta

§ 44

27.03.2024

Asianumero 918/10.02.05/2024

Kaupunkisuunnittelulautakunta 27.03.2024 § 44

§ 44

## **Rakennuskiellon määrääminen Nupurinkallioon asemakaavan laatimiseksi**

Valmistelijat / lisätiedot:  
Ruokonen Miika  
Leppäsyvä Hugo  
Puustinen Jenni  
etunimi.sukunimi@espoo.fi  
Puhelinnumero 09 816 21

### **Päätösehdotus**

Esittelijä  
Kaupunkisuunnittelujohtaja Hokkanen Torsti

Kaupunkisuunnittelulautakunta

määrää rakennuskiellon oheisen liitekartan mukaisesti Nupurinkallioon 27.3.2026 saakka maankäyttö- ja rakennuslain 53 §:n 1 momentin nojalla, sekä saman lain 202 §:n perusteella määrää päätöksen tulemaan voimaan ennen kuin se on saanut lainvoiman.

Tällä alueella maisemaa muuttavat maanrakennustyöt, puiden kaataminen sekä muut näihin verrattavissa olevat toimenpiteet ovat maankäyttö- ja rakennuslain 53 §:n 1 momentin mukaisesti luvanvaraisia siten, kuin maankäyttö- ja rakennuslain 128 §:ssä säädetään.

Kyseinen rakennuskielto ei koske maankäyttö- ja rakennuslain 137 §:n 2 momentin mukaisesti jo olevan rakennuksen korjaamista tai asuinrakennusten vähäistä laajentamista. Näissä tapauksissa rakennusvalvontaviranomaisen tulee kuitenkin pyytää lausunto kaupunkisuunnittelujohtajalta. Rakennuskielto ei koske myöskään jo olevan rakennuksen sisällä tapahtuvia muutostöitä.

### **Päätös**

Kaupunkisuunnittelulautakunta

Esittelijän ehdotus hyväksyttiin yksimielisesti.

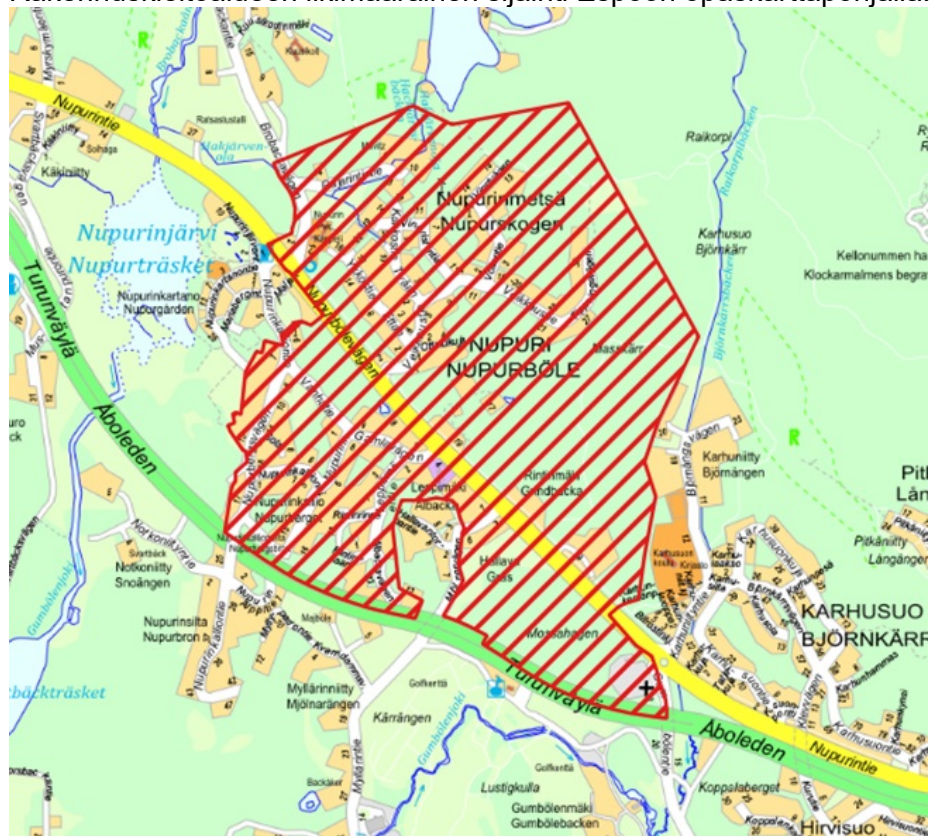
### **Selostus**

Vireillä olevaa Nupurinkallion asemakaavaa esitetään asetettavaksi rakennuskieltoon asemakaavan laatimista varten. Rakennuskiellon avulla

käytetään maankäyttö- ja rakennuslainsäädännön mahdollistamia kunnan ohjauskeinoja alueen maankäytön suuntaamiseen laadittavana olevan asemakaavan tavoitteiden mukaisiksi. Alueella on ollut aiemmin voimassa toimenpiderajoitus Espoon pohjois- ja keskiosien yleiskaavan laatimiseksi yleiskaavan lainvoimaistumiseen saakka.

Rakennuskieltoon esitettävä alue sijaitsee Nupurissa, Turunväylän ja Nuuksion virkistysalueiden välisellä alueella, jolla ei ole tällä hetkellä voimassa olevaa asemakaavaa. Espoon pohjois- ja keskiosien yleiskaavassa rakennuskieltoalue on osoitettu pääosin asuntovaltaiseksi alueeksi A3. Alueella on myös elinkeinoelämän ja asumisen alueita, sekä virkistys- ja suojelualueita. Alue on pääosin useiden yksityisten maanomistajien omistuksessa. Espoon kaupunki omistaa alueella sijaitsevan Nupurin päiväkodin, sekä muutamia pääosin luonnontilaisena olevia kiinteistöjä. Ilmeeltään alue on vihreä omakotitaloalue, jossa sijaitsee monen eri aikakauden taloja. Alueella on nykyisin noin 200 rakennettua kiinteistöä ja noin 450–500 asukasta.

Rakennuskieltoalueen likimääräinen sijainti Espoon opaskarttapohjalla:



### Vireillä oleva asemakaava

Rakennuskieltoon esitettävällä alueella on vireillä Nupurinkallio 641500 asemakaavan laatiminen. Asemakaava koskee Nupurinkallion



pientaloalueen täydennysrakentamista. Alueen läpi kulkee vilkasliikenteinen Nupurintie.

Asemakaavan tavoitteena on täydentää alueen nykyistä toteutunutta pientaloaluetta ja mahdollistaa alueelle myös uusia rakennuspaikkoja ja palveluita. Suunnittelun tavoitteena on hyödyntää olemassa olevaa tieverkkoa ja muodostaa alueesta viihtyisä pientalokokonaisuus, joka huomioi alueen vaihtelevat maastonmuodot ja merkittävät luonto- ja kulttuurihistorialliset arvot. Asemakaavan lähtökohdat ja tavoitteet on tavoitteena käsitellä kaupunkisuunnittelulautakunnassa vuoden 2024 aikana. Rakennuskiellon avulla varmistetaan kaupungin tavoitteiden mukainen maankäytön kehitys rakennuskieltoalueella sekä turvataan alueen luontoarvot ennen asemakaavan voimaan tuleamista.

### **Rakennuskielto**

Rakennuskiellon myötä alueelle astuu voimaan toimenpiderajoitus. Toimenpiderajoitus pitää sisällään velvollisuuden hakea maisematyölupaa maisemaa muuttavaan maanrakennustyöhön, puiden kaatamiseen tai muuhun näihin verrattavissa olevaan toimenpiteeseen siten kuin maankäyttö- ja rakennuslain 128 §:ssä on säädetty (toimenpiderajoitus). Toimenpiderajoituksella pyritään estämään kaavoitusmenettelyn aikaisia haitallisia vaikutuksia ympäristölle sekä kaupunki- ja maisemakuvalle.

Maankäyttö- ja rakennuslain 53 §:n mukaan kunta voi määrätä rakennuskiellon alueelle, jolle asemakaavan laatiminen tai muuttaminen on vireillä. Rakennuskielto on voimassa enintään kaksi vuotta. Kunta voi kaavoituksen keskeneräisyyden vuoksi pidentää kieltoaikaa kaksi vuotta kerrallaan. Rakennuskiellosta voi hakea poikkeamista.

Espoon kaupungin hallintosäännön I osan 4 luvun 18 §:n 5 kohdan mukaan kaupunkisuunnittelulautakunta määrää rakennuskiellon alueelle, jolla asemakaavan laatiminen tai muuttaminen on vireillä sekä

### **Liitteet**

## § 45

**Päätökset, kirjelmät ja kaavoituspyynnöt****Päätösehdotus**

Kaupunkisuunnittelujohtaja Torsti Hokkanen

Kaupunkisuunnittelulautakunta merkitsee tiedokseen:

**Helsingin hallinto-oikeus 22.2.2024**

Valtuusto hyväksyi 12.12.2022 § 160, Finnoon keskus, asemakaavan ja asemakaavan muutoksen, alue 441501. Asemakaavan uudelleen valmistelu perustui korkeimman hallinto-oikeuden päätökseen 4.5.2021 (KHO:2021:56), jossa korkein hallinto-oikeus kumosi valtuuston aiemmin 10.12.2018 hyväksymän Finnoon keskuksen asemakaavan ja asemakaavan muutoksen. KHO:n päätöksen mukaisesti uudessa valmistelussa lisättiin kaavan merkintöihin ja määräyksiin hoito- ja käyttösuunnitelmassa tunnistetut, alueen linnustoarvojen kannalta tarpeelliset lieventämistoimenpiteet. Valtuuston uudesta päätöksestä jätettiin Helsingin hallinto-oikeudelle yksi valitus. Valittaja vaati päätöksen kumoamista alueen linnustoarvoille aiheutuvan haitan perusteella. Hallinto-oikeus totesi, että kaavaratkaisulla on luotu riittävät edellytykset kaavan toteuttamiselle siten, että alueen linnustolliset arvot voivat säilyä. Hallinto-oikeus hylkäsi valituksen. Ei lainvoimainen.

**Korkein hallinto-oikeus 21.2.2024 (KHO:2024:20)**

Valtuusto hyväksyi Espoon pohjois- ja keskiosien yleiskaavan 7.6.2021 § 77 ja oikaisukehotuksen jälkeen uudelleen 15.11.2021 § 153. Kaavan hyväksymispäätöksestä valitettiin Helsingin hallinto-oikeuteen, joka hylkäsi valitukset. Korkein hallinto-oikeus on 21.2.2024 antanut päätöksen (KHO:2024:20), jossa päätti jättää tutkimatta yhden valituksen ja olla myöntämättä valituslupia muille valittajille. Yleiskaavan hyväksymispäätös on lainvoimainen.

**Korkein hallinto-oikeus 12.2.2024 (KHO:2024:14)**

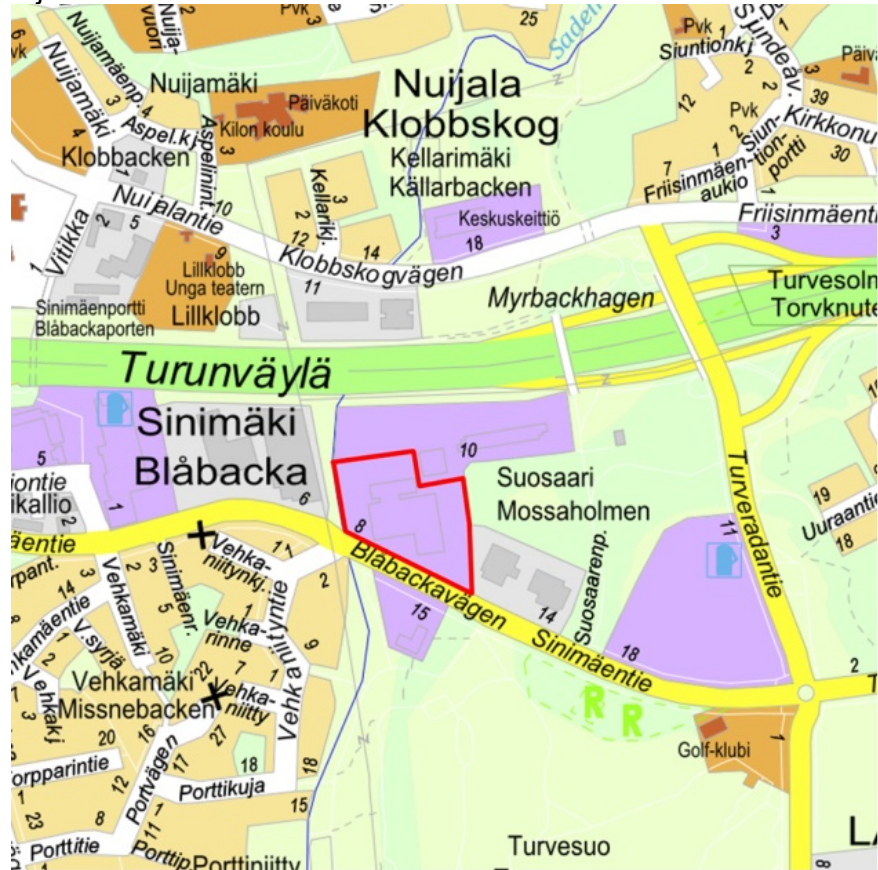
Valtuusto hyväksyi 25.1.2021 § 10 Kaitaan metrokeskuksen asemakaavan muutoksen, alue 441415. Kaavapäätöksestä jätettiin Helsingin hallinto-oikeuteen yksi valitus. Hallinto-oikeus hylkäsi valituksen päätöksellään 16.9.2022. Valittajat hakivat valituslupaa korkeimmasta hallinto-oikeudesta. Korkein hallinto-oikeus kumosi hallinto-oikeuden päätöksen ja valtuuston päätöksen kaavamuutoksen hyväksymisestä. Korkein hallinto-oikeus totesi, että seurakuntayhtymä oli asemakaavamuutosalueen merkittävänä kiinteistönomistajana asianosainen asemakaavan muutoksen hyväksymistä koskevassa asiassa. Seurakuntayhtymän yhteisen kirkkoneuvoston jäsen oli kaupunkisuunnittelulautakunnan jäsenenä osallistunut kolmen vuoden aikana lautakunnan kokouksiin, joissa oli tehty

asemakaavan valmistelun ja hyväksymisedellytysten kannalta merkityksellisiä päätöksiä. Korkein hallinto-oikeus katsoi, että seurakuntayhtymän kirkkoneuvostoa oli pidettävä toimielimenä, johon sovellettiin hallintolain 28 §:n 1 momentin 5 kohdan yhteisöjäviä koskevia säännöksiä. Seurakuntayhtymän kirkkoneuvoston jäsen oli ollut esteellinen osallistumaan asemakaavamuutoksen valmisteluun kaupunkisuunnittelulautakunnan kokouksissa. Korkein hallinto-oikeus katsoi, että kaupunginvaltuuston päätös asemakaavan hyväksymisestä oli syntynyt kaupunkisuunnittelulautakunnan jäsenen esteellisyyden vuoksi virheellisessä järjestyksessä. Päätös kaavan muutoksen hyväksymistä ja hallinto-oikeuden päätös valituksen hylkäämisestä kumottiin.

### **Kaavamuutoshakemus Sinimäentie 8**

Kaavamuutoshakemus koskee teollisuus-, toimisto- ja varastorakennusten korttelialuetta osoitteessa Sinimäentie 8. Kiinteistön omistaja Equinix (Finland) Oy on jättänyt asemakaavan muutoshakemuksen 14.2.2024. Kiinteistön omistajan tavoitteena on laajentaa rakenteilla olevaa datakeskusta noin 26400 kerrosneliömetrillä. Kaavamuutoksella kiinteistön rakennusoikeutta lisättäisiin noin 22000 kerrosneliömetristä 45000 kerrosneliömetriin. Laajennuksen rakentaminen edellyttää tontilla olevan vuonna 1972 rakennetun toimistorakennuksen purkamista.

Sijaintikartta:



## Päätös

Kaupunkisuunnittelulautakunta

Esittelijän ehdotus hyväksyttiin yksimielisesti.

Espoon kaupunki

Pöytäkirja

93/98

Kaupunkisuunnittelulautakunta

§ 46

27.03.2024

§ 46

## **Viranhaltijoiden päätökset**

### **Päätösehdotus**

Kaupunkisuunnittelujohtaja:

Kaupunkisuunnittelulautakunta ei käytä kuntalain 92 §:n mukaista otto-oikeuttaan seuraaviin päätöksiin:

3 § Mankin Tattarinmäen luontoselvitys, hankinta

### **Päätös**

Kaupunkisuunnittelulautakunta

Esittelijän ehdotus hyväksyttiin yksimielisesti.

### **Oheismateriaali**

Mankin Tattarinmäen luontoselvitys, hankinta

## **Muutoksenhakuohje koskee pykäläiä: § 37, § 38, § 39, § 40, § 45, § 46**

### **Muutoksenhakukielto**

Edellä mainitusta päätöksestä, joka koskee vain asian valmistelua tai täytäntöönpanoa, ei saa kuntalain (410/2015) 136 §:n mukaan hakea muutosta.

## **Muutoksenhakuohje koskee pykäläiä: § 41, § 42**

### **Muutoksenhakuohje asemakaava- ja yleiskaava-asioissa**

Yleiskaavan ja asemakaavan hyväksymistä koskevaan päätökseen saa hakea muutosta kunnallisvalituksella Helsingin hallinto-oikeudelta.

Valitusaika on 30 päivää. Kunnan jäsenen katsotaan saaneen päätöksestä tiedon seitsemän päivän kuluttua siitä, kun pöytäkirja on nähtävänä yleisessä tietoverkossa.

Valituksen saa tehdä

- se, jota päätös koskee,
- se, jonka oikeuteen, velvollisuuteen tai etuun päätös välittömästi vaikuttaa (asianosainen) sekä
- kunnan jäsen.

Poikkeus: Vaikutukseltaan vähäisen muun kuin ranta-asemakaavaa koskevan kaavamuutoksen hyväksymistä koskeva päätös

Valituksen saa tehdä vain se, jonka oikeuteen, velvollisuuteen tai etuun päätös välittömästi vaikuttaa.

Vaikutukseltaan vähäisenä ei ole pidettävä asemakaavan muutosta, jossa muutetaan rakennuskorttelin tai muun alueen pääasiallista käyttötarkoitusta, supistetaan puistoja tai muita lähivirkistykseen osoitettuja alueita taikka nostetaan rakennusoikeutta tai rakennuksen sallittua korkeutta ympäristöön laajemmin vaikuttavalla tavalla, heikennetään rakennetun ympäristön tai luonnonympäristön arvojen säilymistä taikka muutetaan kaavaa muulla näihin rinnastettavalla tavalla.

Sen lisäksi alueellisella ympäristökeskuksella ja muulla viranomaisella on toimialaansa kuuluvissa asioissa oikeus valittaa kaavan hyväksymistä koskevasta päätöksestä. Valitusoikeus on myös maakunnan liitolla ja kunnalla, joiden alueella kaavassa osoitetulla maankäytöllä on vaikutuksia. Rekisteröidyllä paikallisella tai alueellisella yhteisöllä on toimialaansa kuuluvissa asioissa toimialueellaan oikeus valittaa kaavan hyväksymistä koskevasta päätöksestä.

Valituksen saa tehdä sillä perusteella, että

- päätös on syntynyt virheellisessä järjestyksessä,
- päätöksen tehnyt viranomainen on ylittänyt toimivaltansa tai
- päätös on muuten lainvastainen.
- 

Valituksessa on ilmoitettava

- valittajan tai valituksen laatijan yhteystiedot (nimi, kotikunta, postiosoite ja puhelinnumero),
- päätös, johon haetaan muutosta,
- miltä osin päätöksestä valitetaan ja muutos, joka siihen vaaditaan tehtäväksi sekä vaatimuksen perusteet.

Valitus on valittajan tai sen muun laatijan itse allekirjoitettava.

Valitukseen tulee liittää

- päätös, josta valitetaan, alkuperäisenä tai jäljennöksenä sekä
- todistus tiedoksisaantipäivästä.

### **Valituskirjelmän toimittaminen**

Valituskirjelmä on toimitettava valitusajan kuluessa Helsingin hallinto-oikeudelle osoitteella:

Helsingin hallinto-oikeus, kirjaamo  
Radanrakentajantie 5, 00520 Helsinki

Puhelin: 029 56 42000  
Telekopio: 029 56 42079  
Sähköposti: helsinki.hao@oikeus.fi  
Virastoaika: 8.00 – 16.15

Valituksen voi tehdä myös hallinto- ja erityistuomioistuinten asiointipalvelussa osoitteessa <https://asiointi2.oikeus.fi/hallintotuomioistuimet>

Omalla vastuulla valituskirjelmän voi lähettää postitse tai lähetin välityksellä. Postiin valitusasiakirjat on jätettävä niin ajoissa, että ne ehtivät perille viimeistään valitusajan viimeisenä päivänä ennen viraston aukioloajan päättymistä.

Omalla vastuulla valituksen voi toimittaa ennen valitusajan päättymistä myös telekopiona tai sähköpostilla. Määräajassa toimitettava asiakirja on lähetettävä ennen määräajan päättymistä lainkäyttöviranomaiselle siten, että asiakirja on viranomaisen käytettävissä vastaanottolaitteessa tai tietojärjestelmässä.

### **Valituksen käsittelyn maksullisuus**

Muutoksenhakijalta peritään oikeudenkäyntimaksua tuomioistuinmaksulain (1455/2015) nojalla. Lisätietoja valituksen maksullisuudesta saa valitusviranomaiselta. Lisätietoja valituksen maksullisuudesta saa valitusviranomaiselta sekä tuomioistuinlaitoksen sivustolta.



## Muutoksenhakuohje koskee pykäläiä: § 43, § 44

### Valitusosoitus

Tähän päätökseen haetaan muutosta hallintovalituksella.

### Valitusoikeus

Tähän päätökseen saa hakea muutosta se, johon päätös on kohdistettu tai jonka oikeuteen, velvollisuuteen tai etuun päätös välittömästi vaikuttaa ja se, jonka valitusoikeudesta laissa erikseen säädetään. Viranomaisen saa hakea muutosta valittamalla myös, jos valittaminen on tarpeen viranomaisen valvottavana olevan yleisen edun vuoksi.

### Valitusaika

Valitus on tehtävä 30 päivän kuluessa päätöksen tiedoksisaannista.

Valitus on toimitettava valitusviranomaiselle viimeistään valitusajan viimeisenä päivänä ennen valitusviranomaisen aukioloajan päättymistä.

Asianosaisen katsotaan saaneen päätöksestä tiedon, jollei muuta näytetä, seitsemän päivän kuluttua kirjeen lähettämisestä. Päätöksen katsotaan tulleen viranomaisen tietoon kuitenkin kirjeen saapumispäivänä.

Käytettäessä tavallista sähköistä tiedoksiantoa asianomaisen katsotaan saaneen päätöksestä tiedon, jollei muuta näytetä, kolmantena päivänä viestin lähettämisestä.

Tiedoksisaantipäivää ei lueta valitusaikaan. Jos valitusajan viimeinen päivä on pyhäpäivä, itsenäisyyspäivä, vapunpäivä, joului- tai juhannusaatto tai arkilauantai, saa valituksen tehdä ensimmäisenä arkipäivänä sen jälkeen.

### Valituskirjelmän toimittaminen

Valituskirjelmä on toimitettava valitusajan kuluessa Helsingin hallinto-oikeudelle osoitteella:

Käyntiosoite: Radanrakentajantie 5, 00520 Helsinki

Postiosoite: Radanrakentajantie 5, 00520 Helsinki

Puhelin: Asiakaspalvelu/kirjaamo 029 56 42069

Faksi: 029 56 42079

Sähköposti: helsinki.hao(at)oikeus.fi (Huom. korvaa sähköpostiosoite at @-merkillä)

Puhelinvaihde: 029 56 42000

Virastoaiika: ma - pe klo 8.00 - 16.15

Valituksen voi tehdä myös hallinto- ja erityistuomioistuinten asiointipalvelussa osoitteessa <https://asiointi.oikeus.fi/hallintotuomioistuimet>.

### Valituksen muoto ja sisältö

Valitus on tehtävä kirjallisesti. Myös sähköinen asiakirja täyttää vaatimuksen kirjallisesta muodosta.

Valituksessa on ilmoitettava:

1) päätös, johon haetaan muutosta (valituksen kohteena oleva päätös);

- 2) miltä kohdin päätökseen haetaan muutosta ja mitä muutoksia siihen vaaditaan tehtäväksi (vaatimukset);
- 3) vaatimusten perustelut;
- 4) mihin valitusoikeus perustuu, jos valituksen kohteena oleva päätös ei kohdistu valittajaan.

Valituksessa on lisäksi ilmoitettava valittajan nimi ja yhteystiedot. Jos puhevaltaa käyttää valittajan laillinen edustaja tai asiamies, myös tämän yhteystiedot on ilmoitettava. Yhteystietojen muutoksesta on valituksen vireillä ollessa ilmoitettava viipymättä hallintotuomioistuimelle.

Valituksessa on ilmoitettava myös se postiosoite ja mahdollinen muu osoite, johon oikeudenkäyntiin liittyvät asiakirjat voidaan lähettää (prosessiosoite). Mikäli valittaja on ilmoittanut enemmän kuin yhden prosessiosoitteen, voi hallintotuomioistuin valita, mihin ilmoitetuista osoitteista se toimittaa oikeudenkäyntiin liittyvät asiakirjat.

Valitukseen on liitettävä:

- 1) valituksen kohteena oleva päätös valitusosoituksineen;
- 2) selvitys siitä, milloin valittaja on saanut päätöksen tiedoksi, tai muu selvitys valitusajan alkamisen ajankohdasta;
- 3) asiakirjat, joihin valittaja vetoaa vaatimuksensa tueksi, jollei niitä ole jo aikaisemmin toimitettu viranomaiselle.

### **Oikeudenkäyntimaksu**

Muutoksenhakuasian vireille panijalta peritään oikeudenkäyntimaksu sen mukaan kuin tuomioistuinmaksulaissa (1455/2015) säädetään. Lisätietoja valituksen maksullisuudesta saa valitusviranomaiselta sekä tuomioistuinlaitoksen sivustolta.