

Asemakaavan seurantalomake

Asemakaavan perustiedot ja yhteenveto

Kunta	049 Espoo	Täyttämispvm	09.04.2024
Kaavan nimi	Kivimies		
Hyväksymispvm		Ehdotuspvm	01.03.2023
Hyväksyjä		Vireilletulosta ilm. pvm	09.12.2015
Hyväksymispykälä		Kunnan kaavatunnus	220209
Generoitu kaavatunnus			
Kaava-alueen pinta-ala [ha]	13,4256	Uusi asemakaavan pinta-ala [ha]	0,0000
Maanalaisen tilojen pinta-ala [ha]	0,3264	Asemakaavan muutoksen pinta-ala [ha]	13,4256

Ranta-asemakaava	Rantaviivan pituus [km]	
Rakennuspaikat [lkm]	Omarantaiset	Ei-omarantaiset
Lomarakennuspaikat [lkm]	Omarantaiset	Ei-omarantaiset

Aluevaraukset	Pinta-ala [ha]	Pinta-ala [%]	Kerrosala [k-m ²]	Tehokkuus [e]	Pinta-alan muut. [ha +/-]	Kerrosalan muut. [k-m ² +/-]
Yhteensä	13,4256	100,0	86150	0,64	0,0000	-3350
A yhteensä						
P yhteensä						
Y yhteensä	6,3931	47,6	54300	0,85	-5,5400	-35200
C yhteensä						
K yhteensä	2,8959	21,6	31850	1,10	2,8959	31850
T yhteensä						
V yhteensä	1,0390	7,7			1,0390	
R yhteensä						
L yhteensä	3,0976	23,1			1,6051	
E yhteensä						
S yhteensä						
M yhteensä						
W yhteensä						

Maanalaiset tilat	Pinta-ala [ha]	Pinta-ala [%]	Kerrosala [k-m ²]	Pinta-alan muut. [ha +/-]	Kerrosalan muut. [k-m ² +/-]
Yhteensä	0,3264	2,4		-11,9331	

Rakennussuojelu	Suojellut rakennukset		Suojeltujen rakennusten muutos	
	[lkm]	[k-m ²]	[lkm +/-]	[k-m ² +/-]
Yhteensä	10	37270	2	1670

Alamerkinnt

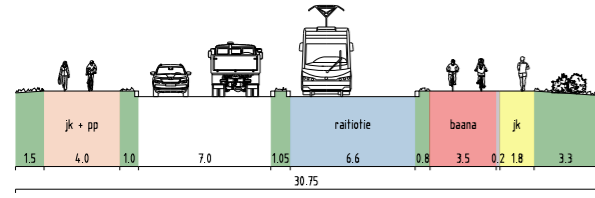
Aluevaraukset	Pinta-ala [ha]	Pinta-ala [%]	Kerrosala [k-m ²]	Tehokkuus [e]	Pinta-alan muut. [ha +/-]	Kerrosalan muut. [k-m ² +/-]
Yhteensä	13,4256	100,0	86150	0,64	0,0000	-3350
A yhteensä						
P yhteensä						
Y yhteensä	6,3931	47,6	54300	0,85	-5,5400	-35200
YOT	6,3931	100,0	54300	0,85	6,3931	54300
YO	0,0000		0		-11,9331	-89500
C yhteensä						
K yhteensä	2,8959	21,6	31850	1,10	2,8959	31850
K-1	2,0013	69,1	26050	1,30	2,0013	26050
KTY	0,8946	30,9	5800	0,65	0,8946	5800
T yhteensä						
V yhteensä	1,0390	7,7			1,0390	
VP	1,0390	100,0			1,0390	
R yhteensä						
L yhteensä	3,0976	23,1			1,6051	
Kadut	3,0976	100,0			1,6051	
E yhteensä						
S yhteensä						
M yhteensä						
W yhteensä						

Maanalaiset tilat	Pinta-ala [ha]	Pinta-ala [%]	Kerrosala [k-m ²]	Pinta-alan muut. [ha +/-]	Kerrosalan muut. [k-m ² +/-]
Yhteensä	0,3264	2,4		-11,9331	
ma	0,3264	100,0		-11,9331	

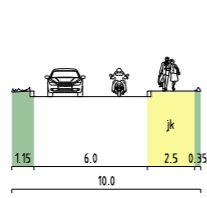
Rakennussuojelu	Suojellut rakennukset		Suojeltujen rakennusten muutos	
	[lkm]	[k-m ²]	[lkm +/-]	[k-m ² +/-]
Yhteensä	10	37270	2	1670
Asemakaava	10	37270	2	1670
Ei-asekaava				

OHJEELLISET POIKKILEIKKAUKSET

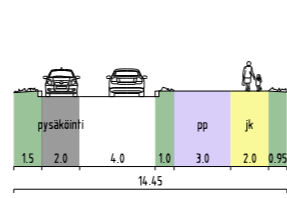
OTANIEMENTIE, LEIKKAUS A - A



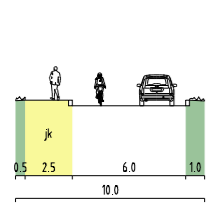
GEOLOGINTIE, LEIKKAUS B - B



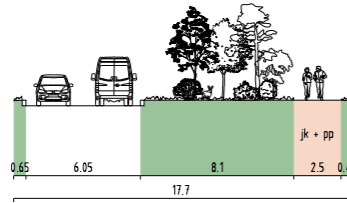
GEOLOGINTIE, LEIKKAUS C - C



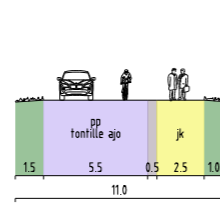
METALLIMIEHENKUJA, LEIKKAUS D - D



LÄMPÖMIEHENKUJA, LEIKKAUS E - E



GEOLOGINPOLKU, LEIKKAUS F - F



LÄMPÖPOLKU, LEIKKAUS G - G



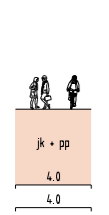
MAALÄMMÖNPOLKU, LEIKKAUS H - H



TUTKIJANPOLKU, LEIKKAUKSET I - I

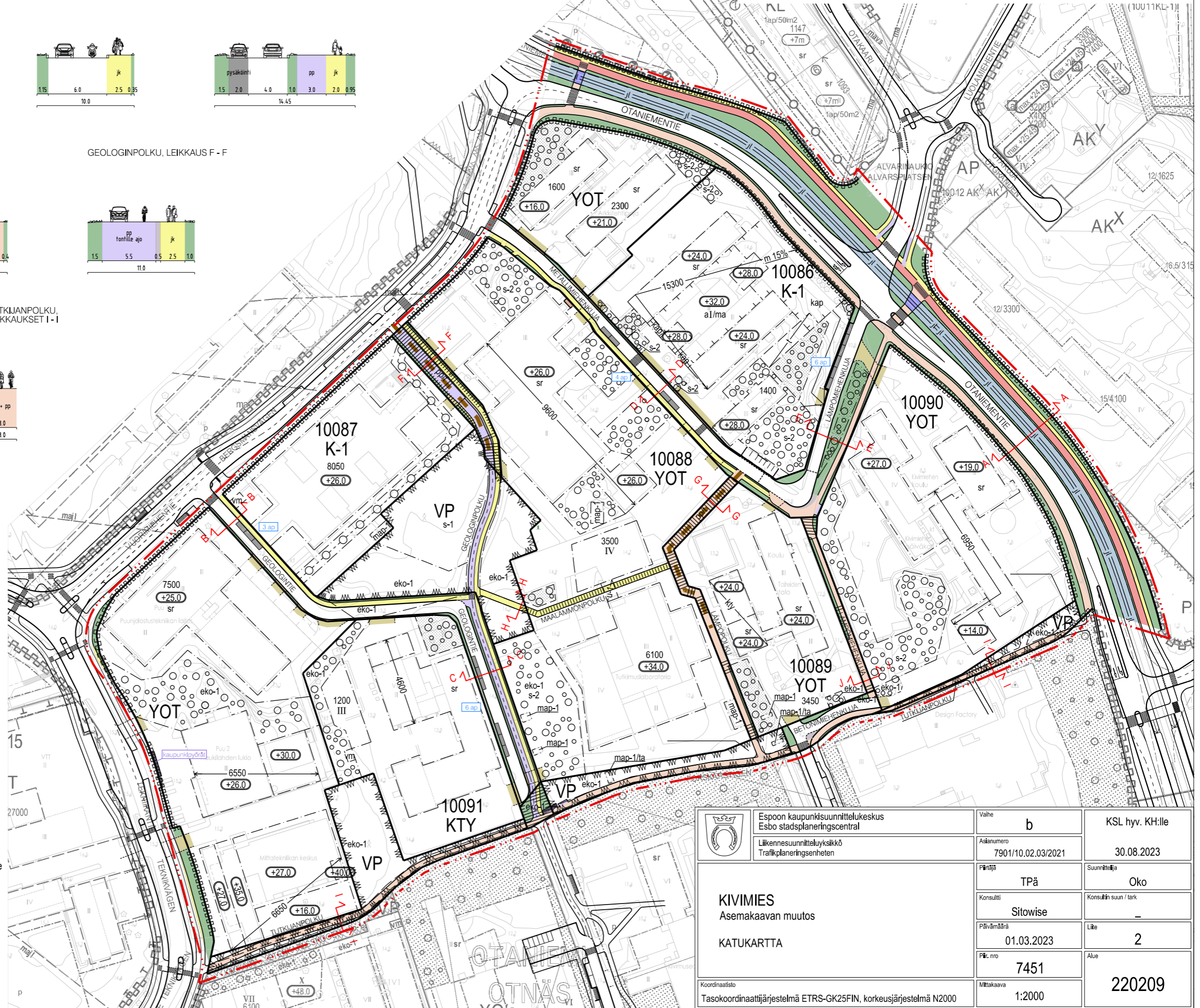
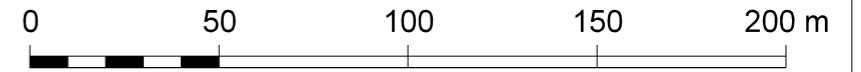


LÄMPÖMIEHENKUJA, LEIKKAUS J - J



SELITE

- ajorata
- katualue
- raitiotie
- ylityspaikka
- pysäköinti
- yleisten autopaikkojen lukumäärä
- pyöräpysäköinti
- tonttillittymä
- kiveys, saareke
- jalkakäytävä
- pyörätie
- yhdistetty jalankulku- ja pyörätie
- baana
- ajoyhteys
- potkulautapysäköinti



Espoon kaupunkisuunnittelukeskus Esbo stadsplaneringscentral Liikennesuunnitteluyksikkö Trafikplaneringsenheten	Valhe b	KSL hyv. KH:lle 30.08.2023
	Asianumero 7901/10.02.03/2021	Suunnittelija Oko
KIVIMIES Asemakaavan muutos KATUKARTTA	Konsultti Sitowise	Konsultin suun / tark -
	Päivämäärä 01.03.2023	Liite 2
	Pii. no 7451	Alue 220209
Koordinaatio Tasokoordinaattijärjestelmä ETRS-GK25FIN, korkeusjärjestelmä N2000	Mittakaava 1:2000	