











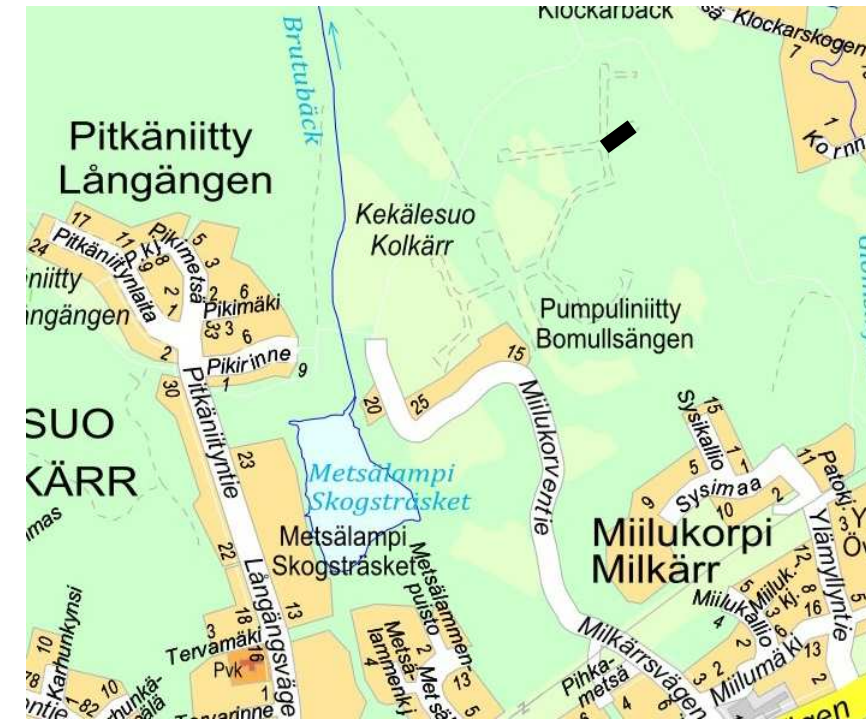
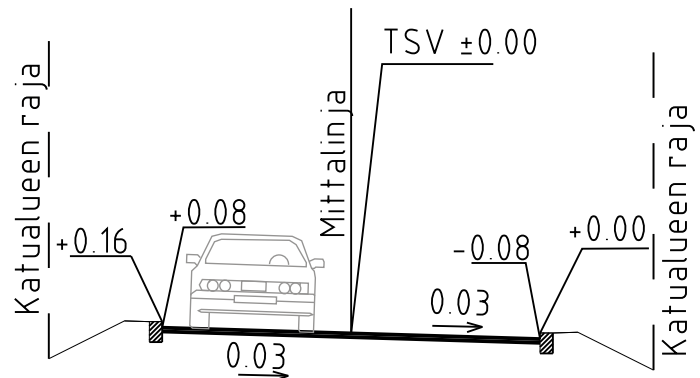
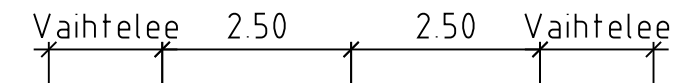
MERKINTÖJEN SELITYS



-  ajorata, asfaltti
-  viheralue
-  reunatuki
-  Poistettava lehtipuu/pensasalue
-  hulevesiviemäri, suunniteltu / rakennettu
-  hulevesikaivo
-  tarkastuskaivo
-  likim. suunniteltu korkeusasema
-  likim. suunniteltu maanpinnan korkeusasema
-  likim. nykyinen maanpinnan korkeusasema

Kadut ja raitit valaistaan

Nokirinne  
A-A

Reuna-alue Ajokaista Ajokaista Reuna-alue



C	M	S	T/H
B	M	S	T/H
A	M	S	T/H
	<b>ESPOON KAUPUNKI</b> KAUPUNKITEKNIKAN KESKUS	<b>ESBO STAD</b> STADSTEKNIKCENTRALEN	PIIRIT SUUNN TARK 5.1.2024 Peik Salonen
ALUE	KÄÄVA <b>MIILUKORPI II</b>	KAUP.OSA 72 KARHUSUO	HYVY 5.1.2024 Salla Hänninen
NIMI	<b>NOKIRINNE</b>		KLEHTI 17J HNRO LIITTYY
Aihe	KATU		MÄÄRYTYS 1:500, 1:100 KOORDINATIT ETRS-GK25 KORKEUSJÄRJ. N2000
PIIRI LAJI	KATUSUUNNITELMA JA TYYPIPOIKKILEIKKAUS		HNRO <b>7891/010</b>
	HSY:n vesihuolto PL 100 00066 HSY p.1091 15611	NRO	REV. HYV REV. TARK HYV TARK
GT	GEOTEKNIIKKA- YKSIKKÖ	KONS	KONS <b>RAMBOLL</b> 5.1.2024
SUUNN			SUUNN Tuomo Viitala
TARK			TARK Simo Koivuniemi