


MERKINTÖJEN SELITYS



ajorata, asfaltti



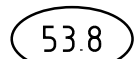
viheralue



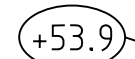
reunakivi



madallettu reunakivi



likimääräinen kadun korkeusasema



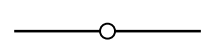
likim. suunniteltu maanpinnan korkeusasema



likim. nykyinen maanpinnan korkeusasema



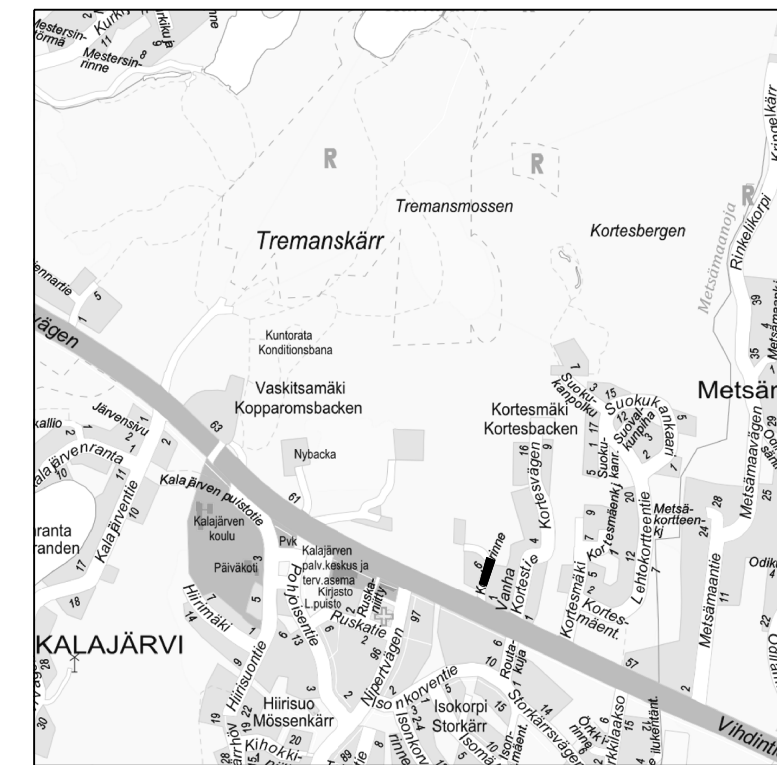
valaisinpylväs



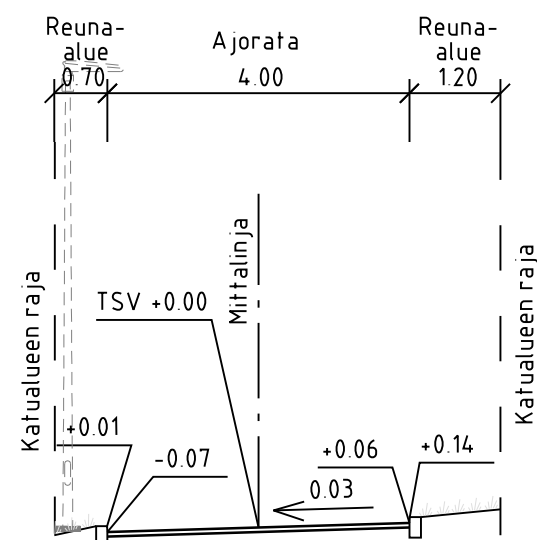
tarkastuskaivo, suunniteltu



hulevesiviemäri, suunniteltu



TYYPPIPOIKKILEIKKAUS A-A 1:100



C	M	S	T/H
B	M	S	T/H
A	M	S	T/H
ESPOON KAUPUNKI KAUPUNKITEKNIKAN KESKUS		ESBO STAD STADSTEKNIKCENTRALEN	
ALUE KAAVA KORTESMÄKI (KALAJÄRVI II, ITÄOSA)		KAUP.OSA 85 KALAJÄRVI	
NIMI KORTESRINNE		PIIRIT: SUUNN: TARK: 15.4.2024 Peik Salonen	
AIHE KATU		HYV. TARK. 15.4.2024 Heili Rautio	
PIIR. LAJI KATUSUUNNITELMA JA TYYPPIPOIKKILEIKKAUS		PPK: TELA: KLEHTI: 080 LIITTYY: NRO: NRO: NRO: NRO:	
HSY:n vesihuolto PL 100 00066 HSY p.1091 15611		NRO: HYV. TARK. HYV. TARK.	
GT GEOTEKNIIKKA-YKSIKKÖ		KONS. Finmap Infra 11.4.2024	
SUUNN.		SUUNN. Vesa-Matti Lampinen	
TARK.		TARK. Rauno Matila	
7925/004		KOORDINATIT: ETRS-GK25 KORKEUSJÄRVI N2000	