




MERKINTÖJEN SELITYS



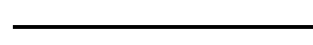
ajorata, asfaltti



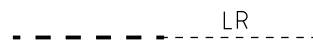
jk+pp -tie/tontille ajo, asfaltti




viheralue



reunakivi



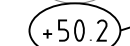
madallettu / luiskattu reunakivi



likimääräinen kadun korkeusasema



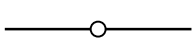
likim. nykyinen maanpinnan korkeusasema




likim. suunniteltu maanpinnan korkeusasema



valaisinpylväs



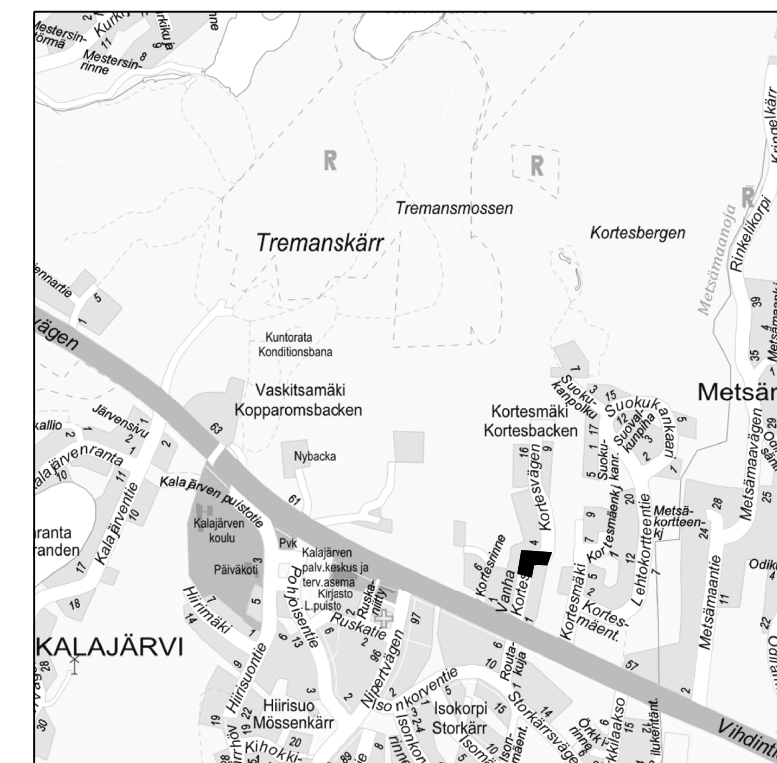
tarkastuskaivo, suunniteltu



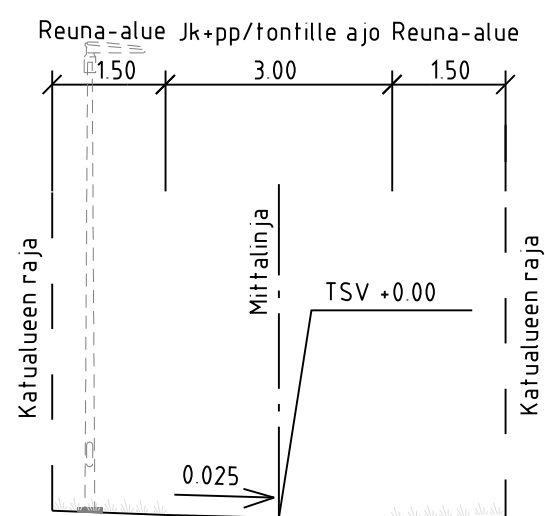
hulevesikaivo, suunniteltu



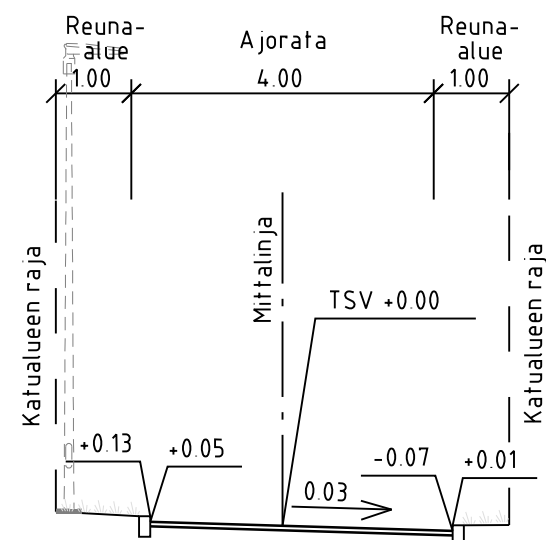
hulevesiviemäri, suunniteltu



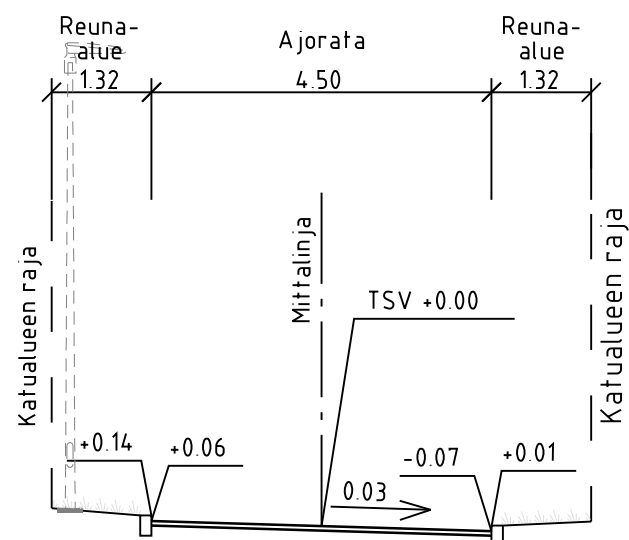
TYYPPIPOIKKILEIKKAUS A-A 1:100



TYYPPIPOIKKILEIKKAUS B-B 1:100



TYYPPIPOIKKILEIKKAUS C-C 1:100



C	M	S	T/H
B	M	S	T/H
A	M	S	T/H
ESPOON KAUPUNKI KAUPUNKITEKNIKAN KESKUS		ESBO STAD STADSTEKNIKCENTRALEN	
ALUE KORTESMÄKI (KALAJÄRVI II, ITÄOSA)		KAUP. OSA 85 KALAJÄRVI	
NIMI KORTESKUJA		PIIRI SUUNN. TARK. 15.4.2024 Peik Salonen	
AIHE KATU		HYV. PPK TELA 15.4.2024 Heili Rautio	
PIIRI LAJI KATUSUUNNITELMA JA TYYPPIPOIKKILEIKKAUS		KLEHTI 08P LIITTYVÄ MAAVA 1:500, 1:100 KOORDINATIT ETRS-GK25 KORKEUSJÄRVI N2000	
HSY:n vesihuolto PL 100 00066 HSY p.1091 15611		NRO HYV. TARK. HYV. TARK.	
GT GEOTEKNIIKKA- YKSIKKÖ		KONS. KONS. Finmap Infra 11.4.2024	
SUUNN. TARK.		SUUNN. Vesa-Matti Lampinen TARK. Rauno Matila	
7925/007			