







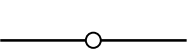
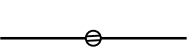
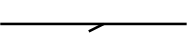
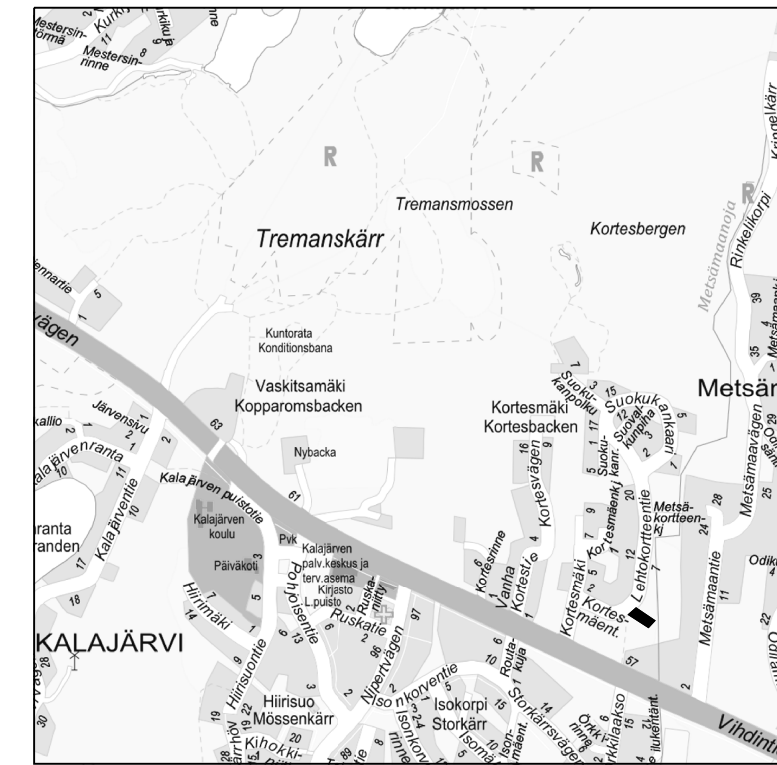
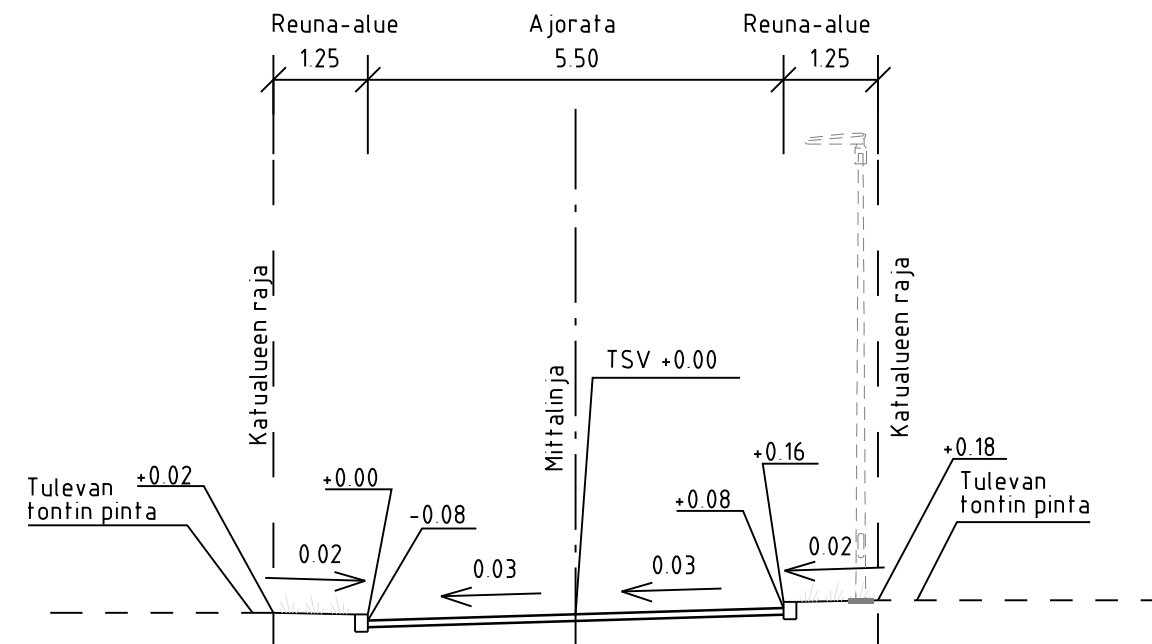


MERKINTÖJEN SELITYS

-  ajorata, asfaltti
-  jk, asfaltti
-  viheralue
-  reunakivi / madallettu reunakivi
-  likim. nykyinen maanpinnan korkeusasema
-  likim. suunniteltu maanpinnan korkeusasema
-  likim. suunniteltu korkeusasema
-  valaisinpylväs
-  tarkastuskaivo, suunniteltu
-  hulevesikaivo, suunniteltu
-  hulevesiviemäri, suunniteltu



TYYPPIPOIKKILEIKKAUS A-A 1:100



C	M	S	T/H
B	M	S	T/H
A	M	S	T/H
	ESPOON KAUPUNKI KAUPUNKITEKNIKAN KESKUS	ESBO STAD STADSTEKNIKCENTRALEN	PIIRT. SUUNN. TARK. 15.4.2024 Peik Salonen
ALUE	KAAVA KORTESMÄKI (KALAJÄRVI II, ITÄOSA)	KAUP.OSA 85 KALAJÄRVI	HYY. 15.4.2024 Heli Rautio
NIMI	PEL TOKORTTEENPIHA		KLEHTI 08P
AIHE	KATU		PIIR. LAJI KATUSUUNNITELMA JA TYYPPIPOIKKILEIKKAUS
	HSY:n vesihuolto PL 100 00066 HSY p.1091 15611	NRO	HYY. TARK. HYY. TARK.
GT	GEOTEKNIIKKA- YKSIKKÖ	KONS.	KONS. Finmap Infra 11.4.2024
SUUNN.			SUUNN. Jukka Johansson
TARK.			TARK. Rauno Matila