










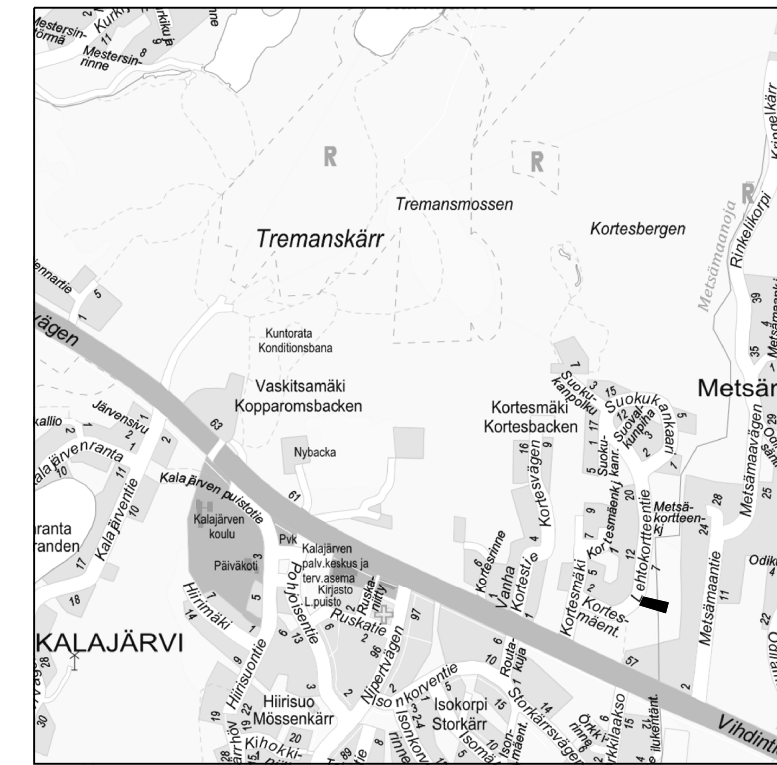
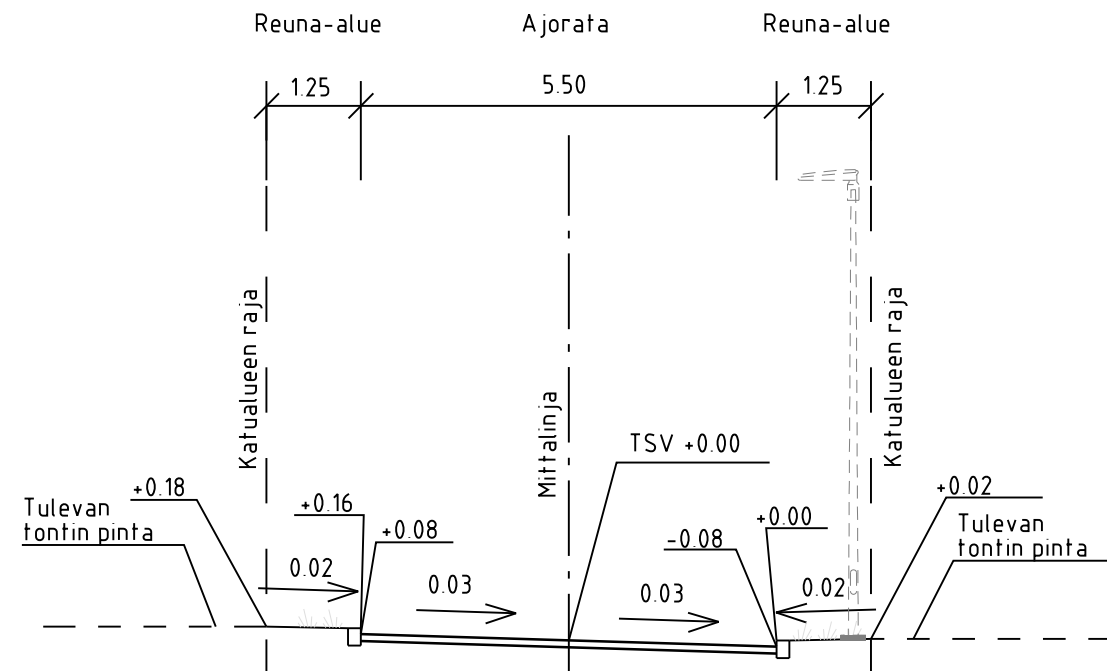


MERKINTÖJEN SELITYS

-  ajorata, asfaltti
-  jk, asfaltti
-  viheralue
-  reunakivi / madallettu reunakivi
-  likim. nykyinen maanpinnan korkeusasema
-  likim. suunniteltu maanpinnan korkeusasema
-  likim. suunniteltu korkeusasema
-  valaisinpylväs
-  tarkastuskaivo, suunniteltu
-  hulevesikaivo, suunniteltu
-  hulevesiviemäri, suunniteltu



TYYPPIPOIKKILEIKKAUS A-A 1:100



C	M	S	T/H
B	M	S	T/H
A	M	S	T/H
 ESPOON KAUPUNKI KAUPUNKITEKNIKAN KESKUS		ESBO STAD STADSTEKNIKCENTRALEN	
ALUE KORTESMÄKI (KALAJÄRVI II, ITÄOSA)		KAUP. OSA 85 KALAJÄRVI	
NIMI PELTOKORTTEENKUJA		KLEHTI 08P	NRO
AIHE KATU		HYV. TARK. HYV. TARK.	SUUNN. TARK.
PIIR. LAJI KATUSUUNNITELMA JA TYYPPIPOIKKILEIKKAUS		NRO 7925/013	
 HSY:n vesihuolto PL 100 00066 HSY p.1091 15611		KONS. Finmap Infra 11.4.2024	
GT GEOTEKNIikka- YKSIKKÖ		SUUNN. Jukka Johansson	
TARK.		TARK. Rauno Matila	