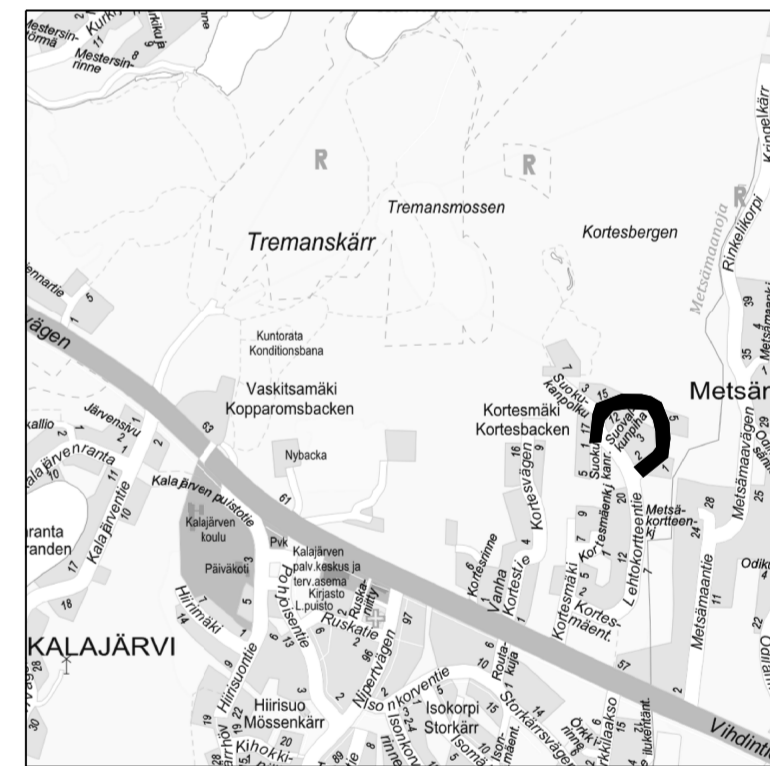
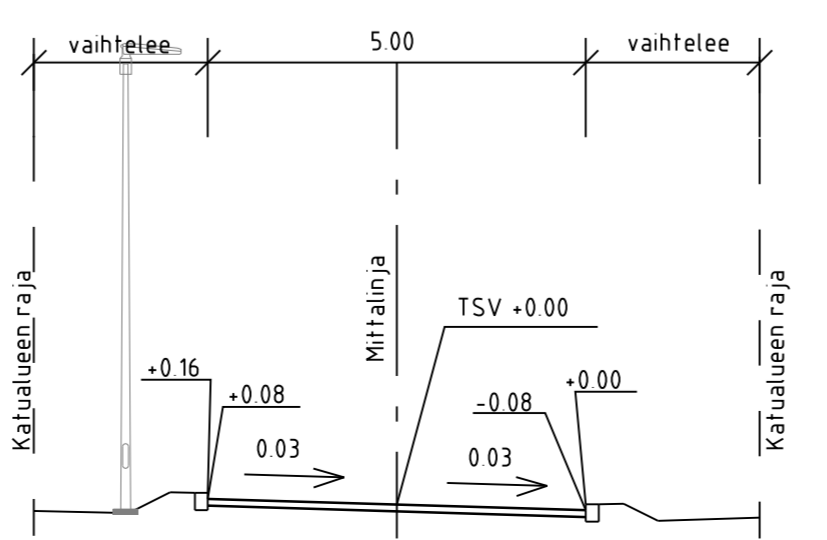


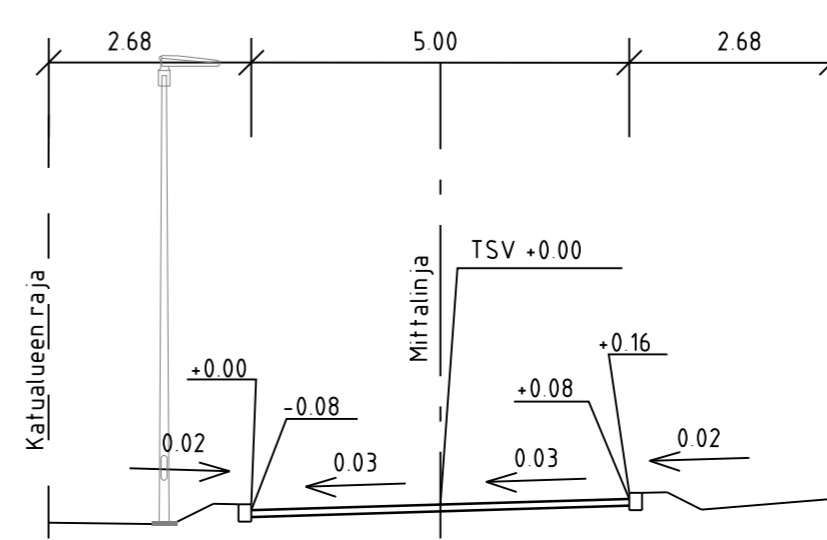
- MERKINTÖJEN SELITYS**
- ajorata, asfaltti
 - viheralue
 - reunakivi / madallettu reunakivi
 - +44.0
+43.8 likim. nykyinen maanpinnan korkeusasema
likim. suunniteltu maanpinnan korkeusasema
 - 42.7 likim. suunniteltu korkeusasema
 - ⊠ valaisinpylväs
 - tarkastuskaivo, suunniteltu
 - ⊙ hulevesikaivo, suunniteltu
 - ⊕ hulevesiviemäri, suunniteltu



TYYPPIPOIKKILEIKKAUS A-A 1:100
Reuna-alue Ajorata Reuna-alue



TYYPPIPOIKKILEIKKAUS B-B 1:100
Reuna-alue Ajorata Reuna-alue



ESPOON KAUPUNKI KAUPUNKITEKNIKAN KESKUS		ESBO STAD STADSTEKNIKCENTRALEN	
KAAVA KORTESMÄKI (KALAJÄRVI II, ITÄOSA)		KAUP. OSA 85 KALAJÄRVI	
NIMI SUOKUKANKAARI			
AINE KATU			
PIIRI LAJ. KATUSUUNNITELMA JA TYYPPIPOIKKILEIKKAUS			
HSY:n vesihuolto PL 100 00066 HSY p 1091 15611		NRO HYV. TARK. HYV. TARK.	
GT GEOTEKNIIKKA- YKSIKÖ		FINNMAP INFRA 11.4.2024 SUUNN. Jukka Johansson TARK. Rauno Matila	
SUUNN.		TARK.	
15.4.2024 Peik Salonen 15.4.2024 Heli Rautio			
7925/017			