



MERKINTÖJEN SELITYS



ajorata, asfaltti



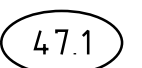
viheralue



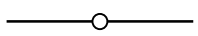
reunakivi/madallettu reunakivi



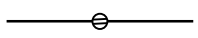
likim. nykyinen maanpinnan korkeusasema



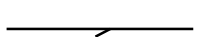
likim. suunniteltu korkeusasema



tarkastuskaivo, suunniteltu



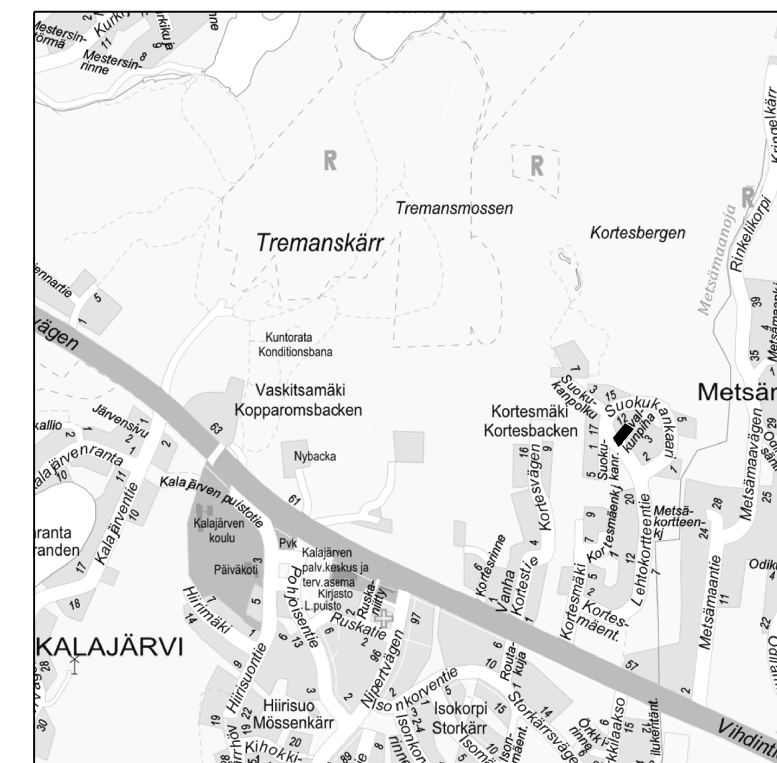
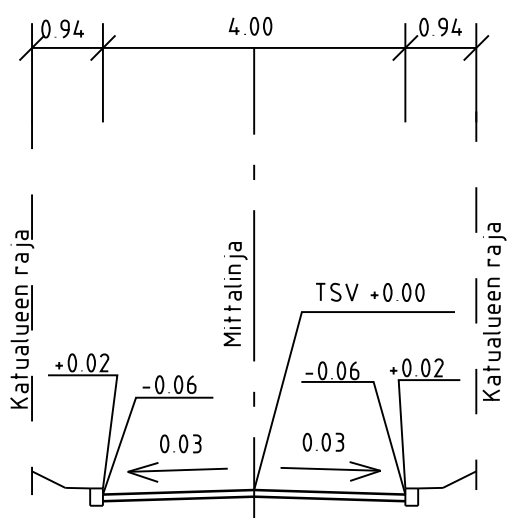
hulevesikaivo, suunniteltu



hulevesiviemäri, suunniteltu

TYYPPIPOIKKILEIKKAUS A-A 1:100

Reuna-alue Ajorata Reuna-alue



C	M	S	T/H
B	M	S	T/H
A	M	S	T/H
ESPOON KAUPUNKI KAUPUNKITEKNIKAN KESKUS		ESBO STAD STADSTEKNIKCENTRALEN	
ALUE KORTESMÄKI (KALAJÄRVI II, ITÄOSA)		KAUP.OSA 85 KALAJÄRVI	
NIMI SUOVALKUNPIIHA		PIIRI SUUNN TARK. 15.4.2024 Peik Salonen	
AIHE KATU		HYV. 15.4.2024 Heli Rautio	
PIIRI LAJI KATUSUUNNITELMA JA TYYPPIPOIKKILEIKKAUS		KLEHTI 08P LIITTYV. NRO NRO NRO	
HSY:n vesihuolto PL 100 00066 HSY p.1091 15611		NRO HYV. TARK. HYV. TARK.	
GT GEOTEKNIIKKA- YKSIKKÖ		KONS. KONS. Finmap Infra 11.4.2024	
SUUNN TARK.		SUUNN TARK. Jukka Johansson Rauno Matila	