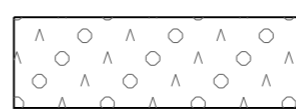
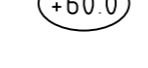



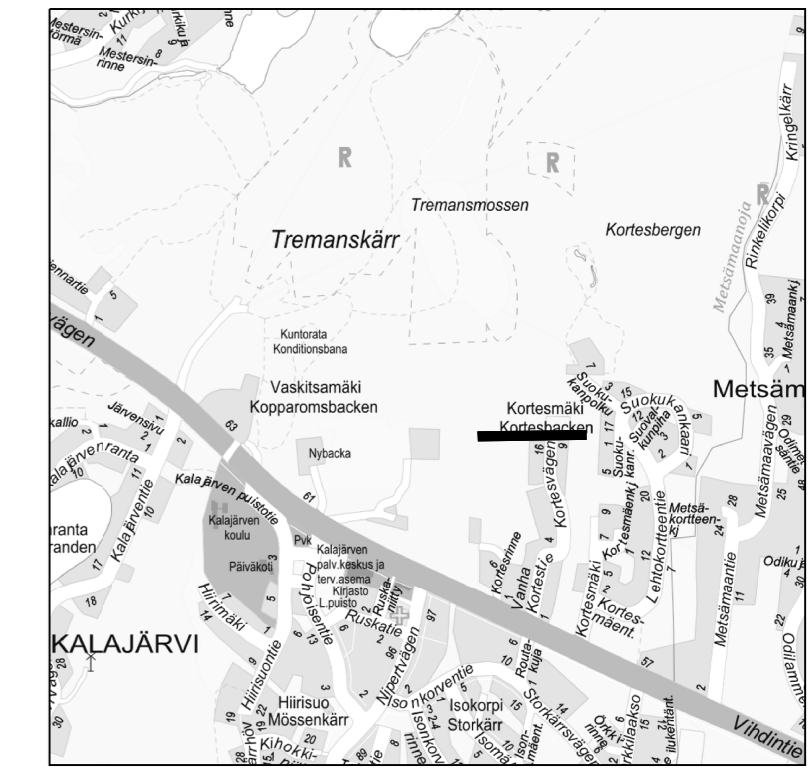
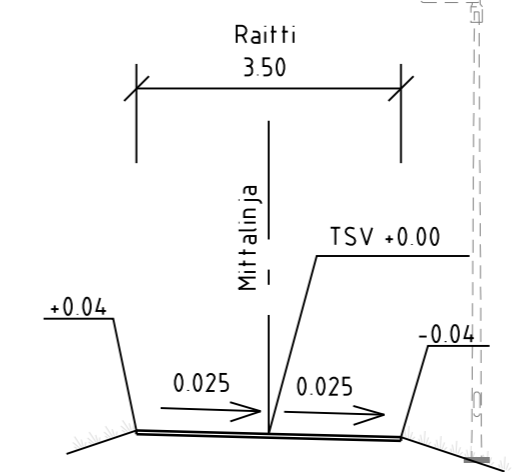
MERKINTÖJEN SELITYS

-  kivituhka
-  viheralue
-  nykyinen metsä-alue
-  58.2 likim. suunniteltu korkeusasema
-  60.0 likim. nykyinen maanpinnan korkeusasema
-  60.0 likim. suunniteltu maanpinnan korkeusasema
-  valaisinpylväs

ASEMAKAAVAMERKINNÄT

- VL lähivirkistysalue

TYYPPIPOIKKILEIKKAUS A-A 1:100



ESPOON KAUPUNKI KAUPUNKITEKNIKAN KESKUS		ESBO STAD STADSTEKNIKCENTRALLEN		PIIRI	
ALUE KORTESMÄKI (KALAJÄRVI II, ITÄOSA)		KAUP OSA 85 KALAJÄRVI		SIUNN	
NIMI KORTESMÄENREITTI PLV 0-270		AIHE PUISTO		TARK	15.4.2024 Mikael Ahlfors
PIIRI LAJI		PIIUSTOSUUNNITELMA, TYYPPIPOIKKILEIKKAUS		HYV	15.4.2024 Heli Rautio
GT		GEOTEKNIIKKA- YKSIKKÖ		PIIUST	
SUUNN		TARK		HYV	
TARK		TARK		HYV	
HSY:n vesihuolto PL 100 00066 HSY p.091 15611		NRO		TARK	
GT		TARK		HYV	
SUUNN		TARK		HYV	
TARK		TARK		HYV	
Finmap Infra		11.4.2024		ETRS-GK25 KALAJÄRVI N2000	
Vesa-Matti Lampinen		Rauno Mafila			
7925/202					