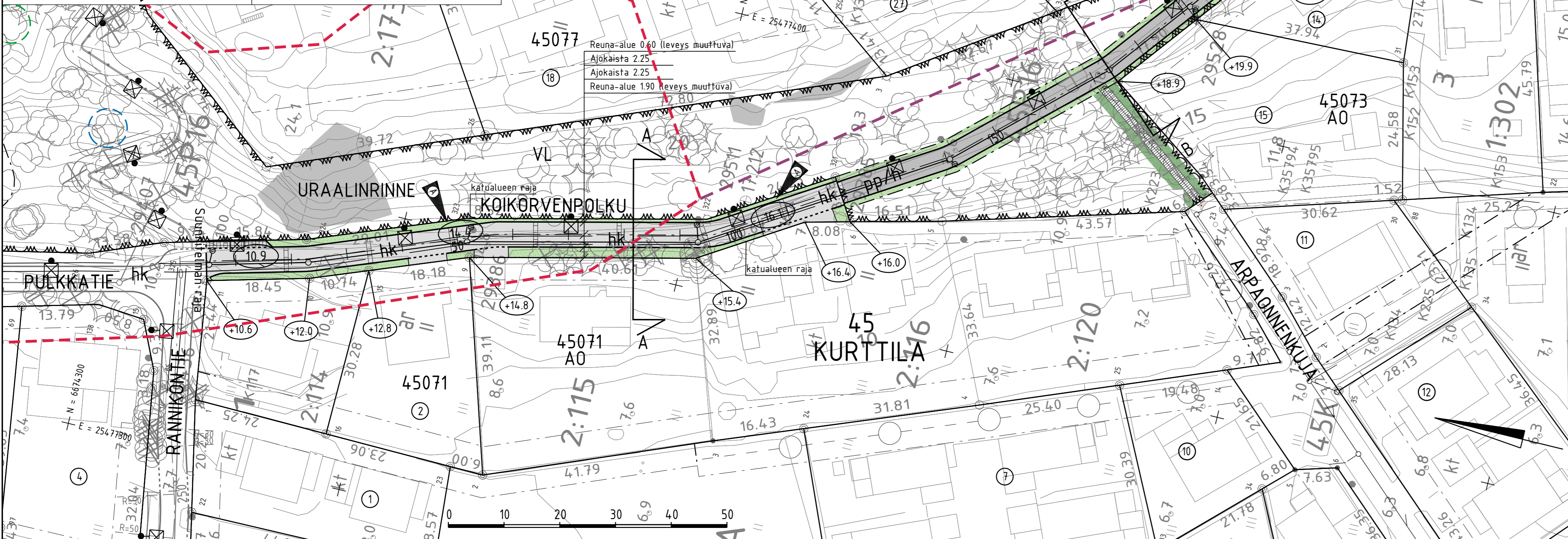
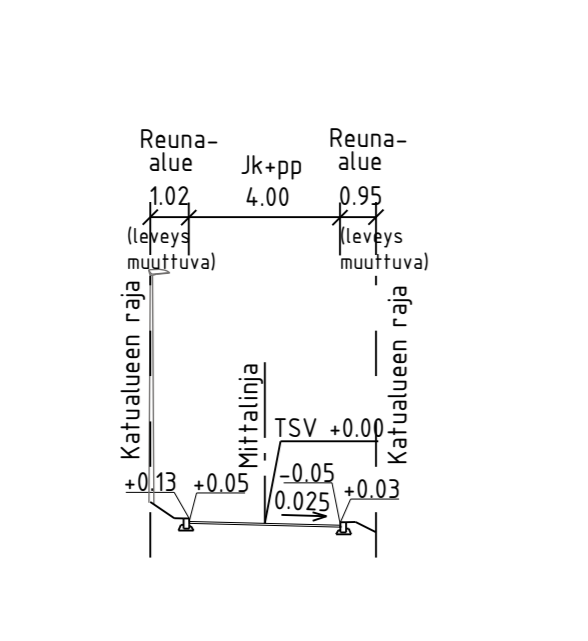
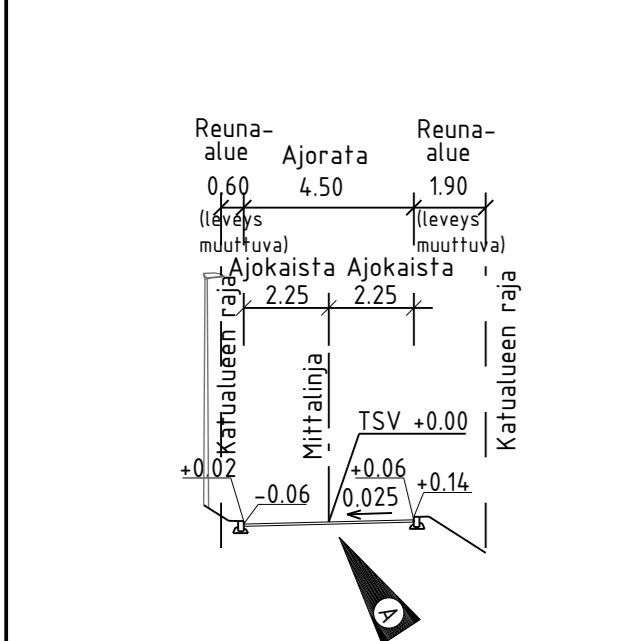


TYYPPIPOIKKILEIKKAUS A-A 1:200

TYYPPIPOIKKILEIKKAUS B-B 1:200



MERKINTÖJEN SELITYS

- ajorata (hidaskatu), asfaltti, kiveysraitat
- jk+pp-tie, asfaltti
- kiveys
- viheralue
- avokallio
- muokattava metsänpohja
- nykyinen / poistettava puu
- reunatuki / madallettu reunatuki
- hulevesiviemäri
- hulevesikaivo / tarkastuskaivo
- likim. suunniteltu korkeusasema
- likim. suunniteltu maanpinnan korkeusasema
- puuporras
- valaisinpylväs

ASEMAKAAVAMERKINNÄT

VL viheralue

MUUTA HUOMIOITAVAA

- liito-orava-alue (2014 Espoon ympäristönsuojelu, Espoon liito-oravien kokonaisselvitys)
 - liito-oravareitti (2019 Espoon ympäristönsuojelu, Yhteyksien päivitys)
 - liito-oravan kolopuu (2020 Äminne asemakaavan muutos, luontoselvitys)
 - liito-oravan papanapuu (2020 Äminne asemakaavan muutos, luontoselvitys)
- Alueelta laaditaan uusi liito-oravakartoitus vuonna 2024 ennen rakennussuunnitelmavaihetta.



29.5.2024		Ajoradan sivukatvevuusmuutos, korkomuutokset ja ajoradan linjausta muutettu plv n. 52-96.		T. Suni / Sitowise		29.5.2024 / P. Vänntinen	
ESPOON KAUPUNKI KAUPUNKITEKNIKAN KESKUS		ESBO STAD STADSTEKNIKCENTRALLEN		SUUNN. TARK.		23.4.2024 Päivi Vänntinen	
ALUE KAAVA ÄMINNE		KAUP.OSA 45 KURTTILA		HYV. TELA		23.4.2024 Heli Rautio	
NIMI KOIKORVENPOLKU, URALINRINNE		NIMI 22G		PIKAAVA 1:500 1:200		KODIFIKAATIO ETRS-GK25 Koordinaattijärjestelmä N2000	
AIHE KATU/PUISTO		AIHE KATU- JA PUISTOSUUNNITELMA, TYYPPIPOIKKILEIKKAUS		NRO 7940/008A			
PIIR. LAJI		HSY:n vesihuolto PL 100 00066 HSY p.(09) 15611		NRO		REV.HYV. REV.TARK. HYV. TARK.	
GT SUUNN. TARK.		GEOTEKNIIKKA- YKSIKKÖ		PONS		SITOWISE 22.4.2024 Tuomas Suni Mikko Seppälä	