

Asemakaavan seurantalomake

Asemakaavan perustiedot ja yhteenveto

Kunta	049 Espoo	Täyttämispvm	06.05.2024
Kaavan nimi	KEILALAHDENKAARRE		
Hyväksymispvm		Ehdotuspvm	13.09.2023
Hyväksyjä		Vireilletulosta ilm. pvm	25.05.2022
Hyväksymispykälä		Kunnan kaavatunnus	231800
Generoitu kaavatunnus			
Kaava-alueen pinta-ala [ha]	10,3334	Uusi asemakaavan pinta-ala [ha]	10,2112
Maanalaisen tilojen pinta-ala [ha]	0,0000	Asemakaavan muutoksen pinta-ala [ha]	0,1222

Ranta-asemakaava	Rantaviivan pituus [km]	
Rakennuspaikat [lkm]	Omarantaiset	Ei-omarantaiset
Lomarakennuspaikat [lkm]	Omarantaiset	Ei-omarantaiset

Aluevaraukset	Pinta-ala [ha]	Pinta-ala [%]	Kerrosala [k-m ²]	Tehokkuus [e]	Pinta-alan muut. [ha +/-]	Kerrosalan muut. [k-m ² +/-]
Yhteensä	10,3334	100,0	20300	0,20	10,2112	20300
A yhteensä						
P yhteensä						
Y yhteensä						
C yhteensä						
K yhteensä	0,4076	3,9	20300	4,98	0,4076	20300
T yhteensä						
V yhteensä						
R yhteensä						
L yhteensä	9,5679	92,6	0		9,4457	0
E yhteensä	0,3579	3,5	0		0,3579	0
S yhteensä						
M yhteensä						
W yhteensä						

Maanalaiset tilat	Pinta-ala [ha]	Pinta-ala [%]	Kerrosala [k-m ²]	Pinta-alan muut. [ha +/-]	Kerrosalan muut. [k-m ² +/-]
Yhteensä					

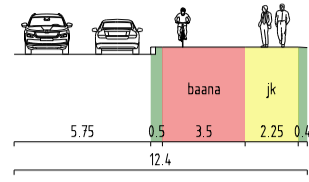
Rakennussuojelu	Suojellut rakennukset		Suojeltujen rakennusten muutos	
	[lkm]	[k-m ²]	[lkm +/-]	[k-m ² +/-]
Yhteensä				

Alamerkinnt

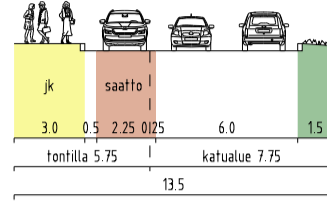
Aluevaraukset	Pinta-ala [ha]	Pinta-ala [%]	Kerrosala [k-m ²]	Tehokkuus [e]	Pinta-alan muut. [ha +/-]	Kerrosalan muut. [k-m ² +/-]
Yhteensä	10,3334	100,0	20300	0,20	10,2112	20300
A yhteensä						
P yhteensä						
Y yhteensä						
C yhteensä						
K yhteensä	0,4076	3,9	20300	4,98	0,4076	20300
K-1	0,4076	100,0	20300	4,98	0,4076	20300
T yhteensä						
V yhteensä						
R yhteensä						
L yhteensä	9,5679	92,6	0		9,4457	0
Kadut	0,3120	3,3	0		0,3120	0
Kev.liik.kadut	0,0206	0,2	0		0,0206	0
LT	9,2353	96,5	0		9,1131	0
E yhteensä	0,3579	3,5	0		0,3579	0
EV-1	0,3579	100,0	0		0,3579	0
S yhteensä						
M yhteensä						
W yhteensä						

OHJEELLISET POIKKILEIKKAUKSET

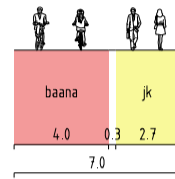
KEILALAHDENTIE, LEIKKAUS A - A





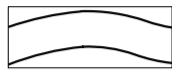









KEILALAHDENTIE, LEIKKAUS B - B

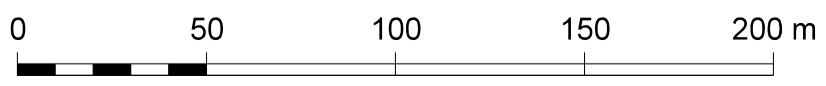
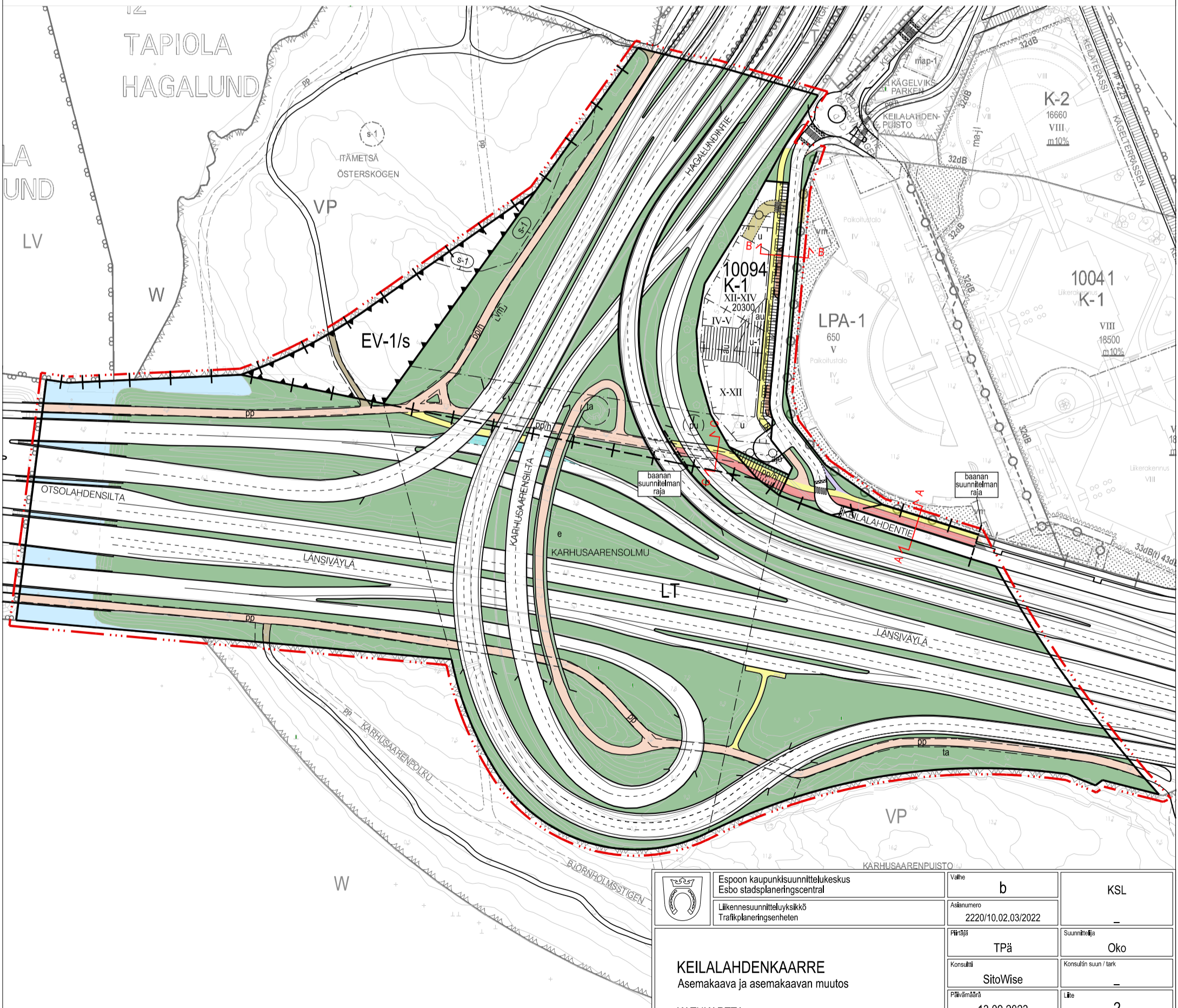



LÄNSIBAANA, LEIKKAUS C - C



SELITE

- | | | | |
|---|------------------------|---|------------------------------------|
|  | katualue, liikennealue |  | jalkakäytävä |
|  | ajorata |  | yhdistetty jalankulku- ja pyörätie |
|  | vesi |  | baana |
|  | joukkoliikennepysäkki |  | ulkoilutie |
|  | saattopaikka |  | Silta tai vastaava eritasorakenne |
|  | pysäköinti |  | tonttiliittymä |



 Espoon kaupunkisuunnittelukeskus Esbo stadsplaneringscentral	Valhe	b	KSL
	Asiainumero	2220/10.02.03/2022	-
Liikennesuunnitteluyksikkö Trafikplaneringsenheten	Päättäjä	TPä	Suunnittelija Oko
KEILALAHDENKAARRE Asemakaava ja asemakaavan muutos KATUKARTTA	Konsultti	SitoWise	Konsultin suun / tark -
	Päivämäärä	13.09.2023	Läite 2
Koordinaatisto	Piir. no	7483	Alue
Tasokoordinaattijärjestelmä ETRS-GK25FIN, korkeusjärjestelmä N2000	Mittakaava	1:2000	231800